

RELATÓRIO DE SITUAÇÃO DE EMERGÊNCIA

Dados do Evento

- I. **Evento:** 20251127-4
- II. **Período do Evento:** 30/10/2025 00:00 a 31/10/2025 23:59
- III. **Publicação:** 30/12/2025 17:00

IV. COBRADE:

1.2.0.0.0

Grupo: Hidrológico
Subgrupo: Enxurradas

1.2.3.0.0

Grupo: Hidrológico
Subgrupo: Alagamentos

1.3.2.1.2

Grupo: Meteorológico
Subgrupo: Tempestades
Tipo: Tempestade Local / Convectiva
Subtipo: Tempestade de Raios

1.3.2.1.3

Grupo: Meteorológico
Subgrupo: Tempestades
Tipo: Tempestade Local / Convectiva
Subtipo: Granizo

1.3.2.1.4

Grupo: Meteorológico
Subgrupo: Tempestades
Tipo: Tempestade Local / Convectiva
Subtipo: Chuvas Intensas

1.3.2.1.5

Grupo: Meteorológico
Subgrupo: Tempestades
Tipo: Tempestade Local / Convectiva
Subtipo: Vendaval

- V. **Interrupções:** Ver Anexo IV
- VI. **Decreto:** Não se aplica
- VII. **Relatório de Evidências:** 20251127-3

Evidências

- I. **Relatório:** 20251127-3
- II. **Informações do Decreto:** Não se aplica
- III. **Descrição do Evento**

Este relatório apresenta relato e evidências do Evento que gerou interrupções classificadas e expurgadas como Interrupções em Situação de Emergência conforme Item 208 do Módulo 1 do PRODIST que estabelece que podem ser consideradas Interrupções em Situação de Emergência aquelas decorrentes de Evento cujo somatório do CHI seja superior ao calculado pela equação:

$$CHI > 2.612 \times N^{0,35}$$

Onde N = número de consumidores da distribuidora do mês de outubro do ano anterior ao período de apuração.

$$\therefore CHI > 718.242,84$$

No período entre os dias 30 e 31 de outubro de 2025, o estado de Minas Gerais, devido à atuação de uma frente fria, foi afetado por tempestades com chuvas intensas, acompanhadas de descargas atmosféricas, granizo e ventos fortes, conforme detalhado no laudo meteorológico em anexo.

O detalhamento abaixo resume, por regional de distribuição da Cemig D, o período crítico e a abrangência do evento conforme apresentado em laudo meteorológico:

Regionais	Período
Centro	30/10/2025 00:00 à 31/10/2025 23:59
Leste	30/10/2025 13:00 à 31/10/2025 23:59
Mantiqueira	30/10/2025 01:00 à 31/10/2025 22:00
Sul	30/10/2025 10:00 à 31/10/2025 23:59
Triângulo	30/10/2025 11:00 à 31/10/2025 23:59

Ademais, faz-se importante destacar que, para fins de seleção das interrupções decorrentes do evento, fez-se o uso a lista de Fatos Geradores definidas pelo Anexo 8.C do Módulo 8 do PRODIST, tendo sido os expurgos restritos as ocorrências de causa Meio Ambiente (Árvore ou Vegetação, Vento, Descargas Atmosféricas, Inundação, Erosão) e as causas Não Programadas e Não Classificadas quando associadas a condições atmosféricas adversas devido ao evento.

IV. Danos ao Sistema Elétrico

Durante o período do evento, foram registradas ocorrências emergenciais devido a danos diretos aos ativos, principalmente em virtude de descargas atmosféricas, ventos e queda de vegetação sobre a rede de distribuição, os principais fatos geradores associados ao evento. Além disso, as maiores quantidades de ocorrências foram verificadas nas regionais Mantiqueira e Sul.

A tabela a seguir representa a quantidade de dispositivos, por tipo, que foram operados durante o evento.

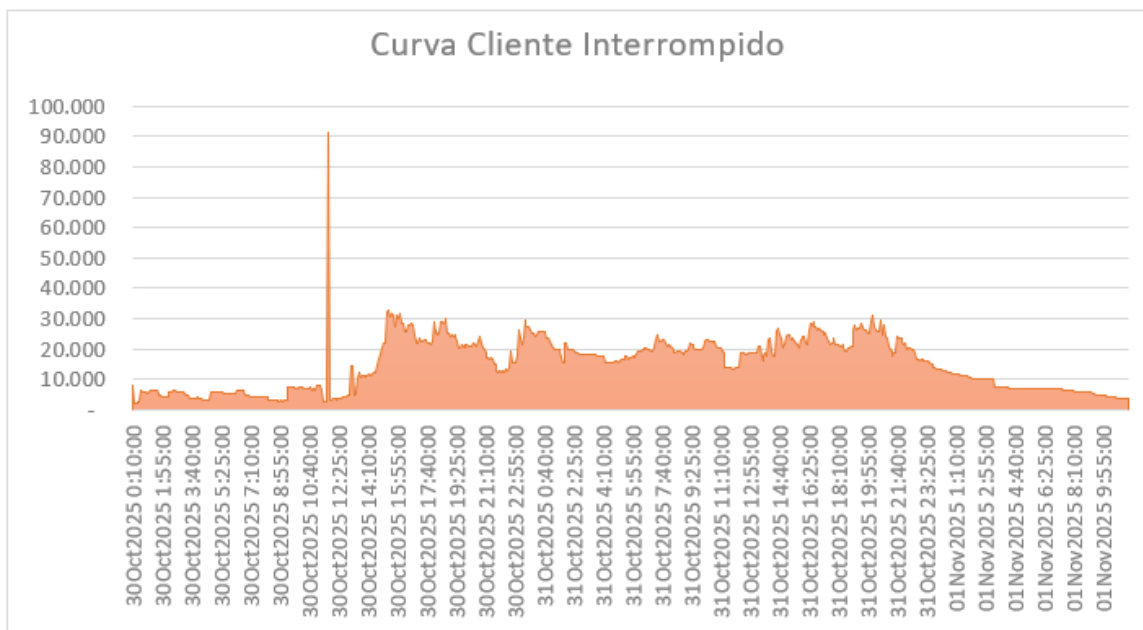
Equipamento	Quantidade Operado
Disjuntor - Linha de Distribuição	1
Disjuntor - Alimentador	8
Religador	279
Seccionalizador	8
Regulador de Tensão	1
Chave Fusível Repetidora MT	186
Chave Fusível Derivação MT	562
Chave Seccionadora MT	67
Chave Faca Adaptada	14
Transformador de Distribuição	884
Interrupção Individual	7

O reflexo das ocorrências foram 2.017 interrupções classificadas como expurgáveis conforme pode ser observado no Anexo deste documento, detalhadas com seus horários individuais, quantidades de consumidores afetados e causas.

V. Relato Técnico

Quando da existência de um evento, a rede de distribuição pode ser afetada por ocorrências associadas ao meio ambiente (não gerenciáveis) ou relacionadas a operação do sistema (gerenciáveis). Nesse sentido, cabe destacar que a Cemig D despacha suas equipes de forma eficiente sem distinção da causa raiz, uma vez que o fato gerador somente é confirmado in loco, incluindo as ocorrências emergenciais sem serviços executados, que podem atrasar o atendimento de ocorrências com desligamentos. Durante o evento, foram encontradas situações de difícil acesso, estradas interditadas em virtude de alagamentos, queda de vegetação, o que comprometeu o tempo de atendimento.

O gráfico abaixo apresenta a curva de consumidores interrompidos no período.



Ações de Restabelecimento

Para realizar o atendimento das ocorrências registradas nesses dias e restabelecer a energia elétrica nas regionais afetadas, foram usadas a quantidade abaixo de equipes:

30/10/2025 – 427 Turmas

31/10/2025 – 653 Turmas

>01/11/2025 – 211 Turmas

A distribuição dessas equipes em cada regional pode ser verificada abaixo:

Centro	276 – Turmas
Leste	229 – Turmas
Mantiqueira	260 – Turmas
Sul	334 – Turmas
Triângulo	205 – Turmas

VI. Indicadores de Tempo de Atendimento

Tempo Médio de Preparação (TMP em minutos): 240,07

Tempo Médio de Deslocamento (TMD em minutos): 31,93

Tempo Médio de Execução (TME em minutos): 110,43

VII. Unidades Consumidoras Atingidas: 435.210

VIII. Municípios Atingidos: ABADIA DOS DOURADOS, ABAETE, ACAIACA, ACUCENA, AGUA BOA, AGUA COMPRIDA, AIMORES, AIURUOCA, ALBERTINA, ALFENAS, ALFREDO VASCONCELOS, ALMENARA, ALPERCATA, ALPINOPOLIS, ALTEROSA, ALTO RIO DOCE, ALVINOPOLIS, ANDRADAS, ANDRELANDIA, ANGELANDIA, ANTONIO CARLOS, ANTONIO DIAS, ARACAI, ARACUAI, ARAGUARI, ARAPORA, ARAPUA, ARAUJOS, ARAXA, ARCOS, AREADO, AUGUSTO DE LIMA, BAEPENDI, BAMBUI, BANDEIRA DO SUL, BARAO DE COCAIS, BARBACENA, BARRA LONGA, BARROSO, BELA VISTA DE MINAS, BELMIRO BRAGA, BELO HORIZONTE, BELO ORIENTE, BELO VALE, BERILO, BETIM, BIAS FORTES, BICAS, BOA ESPERANCA, BOCAINA DE MINAS, BOM DESPACHO, BOM JARDIM DE MINAS, BOM JESUS

DA PENHA, BOM JESUS DO AMPARO, BOM JESUS DO GALHO, BOM REPOUSO, BOM SUCESSO, BONFIM, BORDA DA MATA, BOTELHOS, BRAS PIRES, BRASOPOLIS, BRAUNAS, BRUMADINHO, BUENOPOLIS, BUGRE, CACHOEIRA DE MINAS, CAETE, CAIANA, CALDAS, CAMACHO, CAMBUQUIRA, CAMPANHA, CAMPESTRE, CAMPO BELO, CAMPO DO MEIO, CAMPOS ALTOS, CAMPOS GERAIS, CANDEIAS, CANTAGALO, CAPARAO, CAPELA NOVA, CAPELINHA, CAPETINGA, CAPIM BRANCO, CAPINOPOLIS, CAPITOLIO, CARAI, CARANAIBA, CARANDAI, CARANGOLA, CARATINGA, CARBONITA, CAREACU, CARMESIA, CARMO DA MATA, CARMO DE MINAS, CARMO DO CACHOEIRA, CARMO DO CAJURU, CARMO DO PARANAIBA, CARMO DO RIO CLARO, CARMOPOLIS DE MINAS, CARNEIRINHO, CARRANCAS, CARVALHOPOLIS, CARVALHOS, CASA GRANDE, CATAS ALTAS, CATAS ALTAS DA NORUEGA, CATUJI, CAXAMBU, CENTRALINA, CHALE, CHAPADA DO NORTE, CHIADOR, CIPOTANEA, CLARAVAL, CLAUDIO, COMENDADOR GOMES, CONCEICAO APARECIDA, CONCEICAO DAS ALAGOAS, CONCEICAO DAS PEDRAS, CONCEICAO DE IPANEMA, CONCEICAO DO MATO DENTRO, CONCEICAO DO PARA, CONCEICAO DO RIO VERDE, CONCEICAO DOS OUROS, CONFINES, CONGONHAL, CONGONHAS, CONGONHAS DO NORTE, CONQUISTA, CONSELHEIRO LAFAIETE, CONSELHEIRO PENA, CONSOLACAO, CONTAGEM, COQUEIRAL, CORDISBURGO, CORDISLANDIA, CORINTO, COROACI, COROMANDEL, CORONEL FABRICIANO, CORONEL MURTA, CORONEL PACHECO, CORONEL XAVIER CHAVES, CORREGO DANTA, CORREGO FUNDO, CRISTIANO OTONI, CRISTINA, CRUCILANDIA, CRUZILIA, CURVELO, DATAS, DELFIM MOREIRA, DELFINOPOLIS, DELTA, DESTERRO DE ENTRE RIOS, DESTERRO DO MELO, DIAMANTINA, DIOGO DE VASCONCELOS, DIONISIO, DIVINO, DIVINOPOLIS, DIVISA NOVA, DOM JOAQUIM, DOM SILVERIO, DOM VICOSO, DORES DE CAMPOS, DORES DO INDAIA, DORES DO TURVO, DORESOPOLIS, ELOI MENDES, ENGENHEIRO CALDAS, ENTRE FOLHAS, ENTRE RIOS DE MINAS, ESMERALDAS, ESPERA FELIZ, ESPIRITO SANTO DO DOURADO, ESTRELA DO INDAIA, ESTRELA DO SUL, FAMA, FELICIO DOS SANTOS, FELIXLANDIA, FERNANDES TOURINHO, FERROS, FERVEDOURO, FLORESTAL, FORMIGA, FORTALEZA DE MINAS, FORTUNA DE MINAS, FRANCISOPOLIS, FREI GASPAR, FREI INOCENCIO, FRUTAL, FUNILANDIA, GONCALVES, GONZAGA, GOUVEIA, GOVERNADOR VALADARES, GUANHAES, GUAPE, GUARACIABA, GUARANESIA, GUARARA, GUARDA MOR, GUAXUPE, GUIMARANIA, HELIODORA, IAPU, IBERTIOGA, IBIA, IBIRACI, IBIRITE, IGARAPE, IGARATINGA, IGUATAMA, IJACI, ILICINEA, IMBE DE MINAS, INCONFIDENTES, INDIANOPOLIS, INGAI, INHAPIM, INHAUMA, INIMUTABA, IPANEMA, IPATINGA, IPIACU, IPUIUNA, IRAI DE MINAS, ITABIRA, ITABIRITO, ITAGUARA, ITAJUBA, ITAMARANDIBA, ITAMBACURI, ITAMBE DO MATO DENTRO, ITAMONTE, ITANHOMI, ITAPAGIPE, ITAPECERICA, ITATIAIUCU, ITAU DE MINAS, ITAUNA, ITAVERAVA, ITINGA, ITUETA, ITUIUTABA, ITURAMA, ITUTINGA, JABOTICATUBAS, JACUI, JACUTINGA, JAMPRUCA, JECEABA, JENIPAPO DE MINAS, JEQUERI, JEQUITIBA, JESUANIA, JOANESIA, JOAO MONLEVADE, JOAO PINHEIRO, JOSE GONCALVES DE MINAS, JOSE RAYDAN, JUATUBA, JUIZ DE FORA, JURUAIA, LADAINHA, LAGAMAR, LAGOA DA PRATA, LAGOA DOURADA, LAGOA FORMOSA, LAGOA GRANDE, LAGOA SANTA, LAMBARI, LAVRAS, LEANDRO FERREIRA, LEME DO PRADO, LIBERDADE, LIMA DUARTE, LUMINARIAS, LUZ, MACHADO, MADRE DE DEUS DE MINAS, MALACACHETA, MANTENA, MAR DE ESPANHA, MARAVILHAS, MARIA DA FE, MARIANA, MARILAC, MARIPIA DE MINAS, MARLIERIA, MARMELOPOLIS, MARTINHO CAMPOS, MATEUS LEME, MATHIAS LOBATO, MATIAS BARBOSA, MATUTINA, MEDEIROS, MESQUITA, MINAS NOVAS, MINDURI, MOEDA, MOEMA, MONTE ALEGRE DE MINAS, MONTE BELO, MONTE CARMELO, MONTE SIAO, MORADA NOVA DE MINAS, MORRO DO PILAR, MUTUM, MUZAMBINHO, NACIP RAYDAN, NANUQUE, NATERCIA, NAZARENO, NEPOMUCENO, NOVA ERA, NOVA LIMA, NOVA MODICA, NOVA PONTE, NOVA REZENDE, NOVA SERRANA, NOVA UNIAO, NOVO CRUZEIRO, OLIMPIO NORONHA, OLIVEIRA, OLIVEIRA FORTES, ONCA DO PITANGUI, ORATORIOS, ORIZANIA, OURO BRANCO, OURO FINO, OURO PRETO, PAINS, PAIVA, PAPAGAIOS, PARA DE MINAS, PARACATU, PARAGUACU, PARAISOPOLIS, PARAOPÉBA, PASSA QUATRO, PASSA TEMPO, PASSA VINTE, PASSABEM, PASSOS, PATOS DE MINAS, PATROCINIO, PECANHA, PEDRA AZUL, PEDRALVA, PEDRINOPOLIS, PEDRO LEOPOLDO, PEQUERI, PEQUI, PERDIGAO, PERDIZES, PERDOES, PERIQUITO, PESCADOR, PIAU, PIEDADE DE CARATINGA, PIEDADE DOS GERAIS, PIMENTA, PINGO D AGUA, PIRACEMA, PIRAJUBA, PIRANGA, PIRANGUCU,

PIRANGUINHO, PITANGUI, PIUMHI, POCO FUNDO, POCRANE, POMPEU, PONTE NOVA, PORTO FIRME, POTE, POUSO ALEGRE, POUSO ALTO, PRADOS, PRATA, PRATAPOLIS, PRATINHA, PRESIDENTE BERNARDES, PRESIDENTE JUSCELINO, PRESIDENTE OLEGARIO, PRUDENTE DE MORAIS, QUARTEL GERAL, QUELUZITO, RAPOSOS, RAUL SOARES, RESENDE COSTA, RESPLENDOR, RESSAQUINHA, RIBEIRAO DAS NEVES, RIO ACIMA, RIO CASCA, RIO ESPERA, RIO MANSO, RIO PARANAIBA, RIO PIRACICABA, RIO PRETO, RIO VERMELHO, RITAPOLIS, ROMARIA, RUBIM, SABARA, SABINOPOLIS, SACRAMENTO, SANTA BARBARA, SANTA BARBARA DO TUGURIO, SANTA BARBARA MONTE VERDE, SANTA CRUZ DO ESCALVADO, SANTA EFIGENIA DE MINAS, SANTA JULIANA, SANTA LUZIA, SANTA MARIA DE ITABIRA, SANTA MARIA DO SALTO, SANTA MARIA DO SUACUI, SANTA RITA DE CALDAS, SANTA RITA DO ITUETO, SANTA RITA DO JACUTINGA, SANTA RITA DO SAPUCAI, SANTA ROSA DA SERRA, SANTA VITORIA, SANTANA DA VARGEM, SANTANA DO DESERTO, SANTANA DO JACARE, SANTANA DO PARAISO, SANTANA DO RIACHO, SANTANA DOS MONTES, SANTO ANTONIO DO GRAMA, SANTO ANTONIO DO JACINTO, SANTO ANTONIO DO MONTE, SANTO HIPOLITO, SANTOS DUMONT, SAO BENTO ABADE, SAO DOMINGOS DAS DORES, SAO DOMINGOS DO PRATA, SAO FELIX DE MINAS, SAO FRANCISCO DE PAULA, SAO GONCALO DO ABAETE, SAO GONCALO DO PARA, SAO GONCALO DO RIO ABAIXO, SAO GONCALO DO SAPUCAI, SAO GOTARDO, SAO JOAO BATISTA GLORIA, SAO JOAO DA MATA, SAO JOAO DEL REI, SAO JOAO DO ORIENTE, SAO JOAO EVANGELISTA, SAO JOAQUIM DE BICAS, SAO JOSE DA BARRA, SAO JOSE DA LAPA, SAO JOSE DA SAFIRA, SAO JOSE DA VARGINHA, SAO JOSE DO ALEGRE, SAO JOSE DO DIVINO, SAO PEDRO DA UNIAO, SAO PEDRO DO SUACUI, SAO ROQUE DE MINAS, SAO SEBASTIAO BELA VISTA, SAO SEBASTIAO DO MARANHAO, SAO SEBASTIAO DO OESTE, SAO SEBASTIAO DO PARAISO, SAO SEBASTIAO RIO VERDE, SAO TIAGO, SAO TOMAS DE AQUINO, SAO TOME DAS LETRAS, SAO VICENTE DE MINAS, SAPUCAI MIRIM, SARZEDO, SENADOR CORTES, SENADOR JOSE BENTO, SENHORA DE OLIVEIRA, SENHORA DOS REMEDIOS, SERITINGA, SERRANIA, SERRANOS, SERRO, SETE LAGOAS, SETUBINHA, SILVIANOPOLIS, SIMAO PEREIRA, SOBRALIA, SOLEDADE DE MINAS, TAPARUBA, TAPIRA, TAPIRAI, TAQUARACU DE MINAS, TARUMIRIM, TEIXEIRAS, TEOFILO OTONI, TIMOTEO, TIRADENTES, TIROS, TOMBOS, TRES CORACOES, TRES PONTAS, TUMIRITINGA, TUPACIGUARA, TURMALINA, TURVOLANDIA, UBAPORANGA, UBERABA, UBERLANDIA-AG.J.PINHEIRO, UMBURATIBA, URUCANIA, VARGEM ALEGRE, VARGEM BONITA, VARGINHA, VAZANTE, VERISSIMO, VERMELHO NOVO, VESPASIANO, VICOSA, VIRGEM DA LAPA, VIRGINOPOLIS, VIRGOLANDIA, WENCESLAU BRAZ

IX. Subestações Atingidas: AACO, ABDD, ADLU, ADOD, AETD, AFNU, AGF, ALSD, AMN, ANAD, AOR, AOY, ARID, AUIU, AVT, AXAU, BBI, BCAD, BCAU, BCSQ, BDM, BDPD, BETC, BETD, BETQ, BETT, BHA, BHAD, BHAT, BHCN, BHBP, BHCL, BHGT, BHHR, BHJT, BHRM, BHPM, BHS, BHSE, BHSN, BHSO, BHSR, BHSV, BLLU, BMO, BMS, BNR, BOED, BPSU, BRL, BRLD, BSOT, CAQU, CAX, CCHD, CCP, CCPD, CCY, CCYT, CEL, CELQ, CEMC, CEMQ, CEMT, CEO, CETU, CGAU, CICM, CINC, CISE, CITU, CLHU, CLS, CLUD, CLUU, CMD, CMDD, CMG, CMH, CMID, CMN, CMT, CNH, CNLU, CNN, CNS, COM, COMD, CONU, CPO, CQLU, CRC, CRCD, CRDT, CRF, CRL, CRM, CSAU, CSN, CSTU, CTR, CUG, CUVD, DDID, DMTU, DSV, DVLD, DVLU, DVOU, ELMU, ENC, ESR, FEAD, FIO, FMAD, FRUD, FRUU, FXA, GDM, GHE, GOVD, GPED, GVSC, GVSD, GVST, GVSU, IAD, IANU, IBAD, IBAS, IBAT, IBYD, IDM, IGPD, IGPU, IGRU, IGY, IHAU, IIGD, IIGT, IIGU, IJAU, ILIU, IMRU, INHU, INPD, IPC, IRO, ITDD, ITT, IUAU, IUMD, JBT, JDN, JESU, JFAD, JFAO, JFAQ, JFAU, JGD, JMLT, JPIQ, JQBU, JQIU, JTAD, LABU, LAD, LADD, LAVD, LBD, LFAD, LGR, LGT, LJA, LPTU, LUZU, MAL, MCDD, MCHD, MDI, MFED, MHC, MNM, MNN, MNVD, MOO, MRND, MSO, MTMD, MTZ, MUZ, MUZD, NERU, NES, NLA, NLAQ, NLAU, NNE, NOG, NPO, NQEU, NVC, NVN, NVSD, NVSU, OLV, ORPU, OUF, PBDD, PCSD, PDP, PDR, PDS, PEB, PFE, PGCU, PIUD, PJU, PLOT, PLU, PMSD, PMST, PMSU, PNHD, PNV, PPS, PPUD, PQI, PQO, PRD, PRJ, PRSD, PRSU, PRTD, PRTU, PSAD, PSAT, PSAU, PSOU, PSP, PTC, PTE, PTID, PTUD, PZLU, RBSD, RBST, RBSU, RCA, RCM, RES, RMRU, RPA, RPR, RSP, RSS, SAA, SALU, SBAU, SDED, SDEU, SDTU, SEG, SER, SERD, SGS, SGTU, SLAD, SLAT, SLAU, SLP, SLUD, SLUQ, SLUU, SND, SNS, SQNU, SRS, SRT, SSO, SSP, SSZ, STV, SUI, SVW, SWOU, SYBU, TCSD, TCSU, TOTU, TPCD, TSPU, TTD, UHDR, UHEM, UHGF, UHIT, UHJS, UHMR, UHMS, UHPC, UHPF, UHPI, UHPN, UHPT, UHRP, UHSB, UHSG, UHTR, ULAE, ULAN, ULAU, URAC, URAE, URAQ, URAS, URAT, URAU, VCS, VCSD, VEAU, VJMU, VZEU, YAN, YHMM

- X. Interrupções: 2.017
- XI. Início da Primeira Interrupção: 30/10/2025 00:07
- XII. Término da Última Interrupção: 13/11/2025 17:00
- XIII. Duração Média das Interrupções (em horas): 5,82
- XIV. Interrupção de Maior Duração (em horas): 320,25
- XV. Consumidor Hora Interrompido (CHI) do Evento: 915.750,93
- XVI. Registros diversos: Ver anexos

Anexo I – Registros Jornalísticos

Chuva forte em BH alaga ruas e estação do metrô; bairros ficam sob risco de deslizamentos

Defesa Civil de Belo Horizonte fez alerta de risco geológico forte nas regionais Nordeste e Leste da capital, o que significa que essas áreas podem apresentar ocorrências de deslizamentos de terra e inundações durante o temporal. Já nas regionais Pampulha e Venda Nova, o risco é moderado.

Por **g1 Minas** — Belo Horizonte

30/10/2025 15h44 · Atualizado há um mês



Rua alaga nas proximidades da estação de metrô Santa Inês, em Belo

Fonte: <https://g1.globo.com/mg/minas-gerais/noticia/2025/10/30/chuva-em-belo-horizonte-faz-defesa-civil-emitir-alerta.ghtml>

Brasil › Minas Gerais › Artigo

Chove extremamente forte em BH na tarde desta quinta-feira (30); veja orientações

Belo Horizonte está sob alerta de pancadas de chuva até às 8h desta sexta-feira (31)

30/10/2025 às 14:38 • Vinicius Brito



Chove extremamente forte em BH na tarde desta quinta-feira (30); veja orientações

Fonte: <https://www.itatiaia.com.br/brasil/sudeste/mg/chove-extremamente-forte-em-bh-na-tarde-desta-quinta-feira-30-veja-orientacoes>

Chuva de 30 minutos derruba postes, árvores e destelha casa em Delfinópolis, MG

Defesa Civil informou que ventos fortes e granizo provocaram danos, mas não houve feridos nem desabrigados.

Por g1 Sul de Minas

30/10/2025 19h37 - Atualizado há um mês



Ver resumo




Chuva de 30 minutos derruba postes, árvores e destelha casa em Delfinópolis, MG

Fonte: <https://g1.globo.com/mg/sul-de-minas/noticia/2025/10/30/chuva-de-30-minutos-derruba-postes-arvores-e-destelha-casa-em-delfinopolis-mg.ghtml>

Temporal atinge Minas Gerais e alaga diversos pontos do estado

Defesa Civil emite alerta de chuva de até 100 milímetros válido até a manhã desta sexta-feira (31)

MG RECORD | Do R7
30/10/2025 - 21H32 (ATUALIZADO EM 30/10/2025 - 21H31)



Fonte: <https://noticias.r7.com/minas-gerais/mg-record/video/temporal-atinge-minas-gerais-e-alaga-diversos-pontos-do-estado-31102025/>

Alerta amarelo: chuva de até 50 mm pode atingir 82% das 853 cidades de MG; veja quais

Inmet cita possibilidade de chuva entre 20 mm e 50 mm/dia, além de ventos intensos (40 a 60 km/h)

30/10/2025 às 11:39 • Rômulo Ávila



Chuva atinge centenas de cidade em Minas

Fonte: <https://www.itatiaia.com.br/brasil/sudeste/mg/alerta-amarelo-chuva-de-ate-50-mm-pode-atingir-82-das-853-cidades-de-mg-veja-quais>

Brasil > Minas Gerais > Artigo

Chuva provoca alagamentos, trava trânsito e inunda casas em Belo Horizonte

As fortes chuvas que castigaram a capital mineira nesta quinta-feira (30) deixaram prejuízos e caos

30/10/2025 às 23:56 • Gustavo Cícero , Maic Costa



Casas foram inundadas na Vila da Luz, Região Nordeste de Belo Horizonte

Fonte: <https://www.itatiaia.com.br/brasil/sudeste/mg/chuva-provoca-alagamentos-trava-transito-e-inunda-casas-em-belo-horizonte>

VÍDEO: Tempestade de granizo encobre ruas de gelo e atinge plantações em pelo menos 10 cidades no Sul de MG

Imagens divulgadas por moradores em redes sociais mostram a força com que as pedras de gelo caíram em Senador Amaral (MG). Também houve registros de granizo e danos causados pela chuva em pelo menos outras nove cidades da região.

Por g1 Sul de Minas

31/10/2025 15h43 · Atualizado há um mês



Ver resumo



Tempestade de granizo muda paisagem e atinge plantações de morango em Senador Amaral


Fonte: <https://g1.globo.com/mg/sul-de-minas/noticia/2025/10/31/chuvas-sul-de-minas-de-31-de-outubro-de-2025.ghtml>

Brasil › Minas Gerais › Artigo

Chuva intensa em Minas: 699 cidades amanhecem em alerta nesta sexta-feira

Belo Horizonte é uma das cidades no alerta amarelo do Inmet

31/10/2025 às 06:43 • Rômulo Ávila



Belo Horizonte e outras 698 cidades de Minas estão em alerta para chuva intensa

Fonte: <https://www.itatiaia.com.br/brasil/sudeste/mg/chuva-intensa-em-minas-699-cidades-amanhecem-em-alerta-nesta-sexta-feira>

Chuva provoca transtornos em várias cidades mineiras: ruas e casas foram alagadas

Até agora, Minas registrou 19 mortes por causa das chuvas

BALANÇO GERAL MG | Do R7
31/10/2025 - 18H05 (ATUALIZADO EM 31/10/2025 - 18H05)



Fonte: <https://noticias.r7.com/minas-gerais/balanco-geral-mg/video/chuva-provoca-transtornos-em-varias-cidades-mineiras-ruas-e-casas-foram-alagadas-31102025/>

Temporal provoca alagamentos e transtornos em Governador Valadares

Mergulhão ficou interditado, casas foram invadidas pela água e ônibus colidiu com poste durante a chuva da noite dessa quinta-feira (30).

Por **Caroline Del Piero**, g1 Vales de MG
31/10/2025 11h56 · Atualizado há um mês



Ver resumo



Fonte: <https://g1.globo.com/mg/vales-mg/noticia/2025/10/31/temporal-provoca-alagamentos-e-transtornos-em-governador-valadares.ghml>

Brasil > Minas Gerais > Artigo

Vídeo: moradores filmam forte chuva de granizo em Luz, no interior de MG, nesta sexta

Cidade está sob alerta de acumulado de chuva emitido pelo Instituto Nacional de Meteorologia (Inmet)

31/10/2025 às 18:56 • Vinícius Brito



Moradores filmam forte chuva de granizo em Luz, no interior de MG, nesta sexta

Fonte: <https://www.itatiaia.com.br/brasil/sudeste/mg/video-moradores-filmam-forte-chuva-de-granizo-em-luz-no-interior-de-mg-nesta-sexta>

ESTADO DE MINAS Gerais Política Economia Nacional Internacional Saúde Cultura Degusta



Assine


SUSTO

MG: Prefeitura de Luz decreta situação de emergência após chuva de granizo

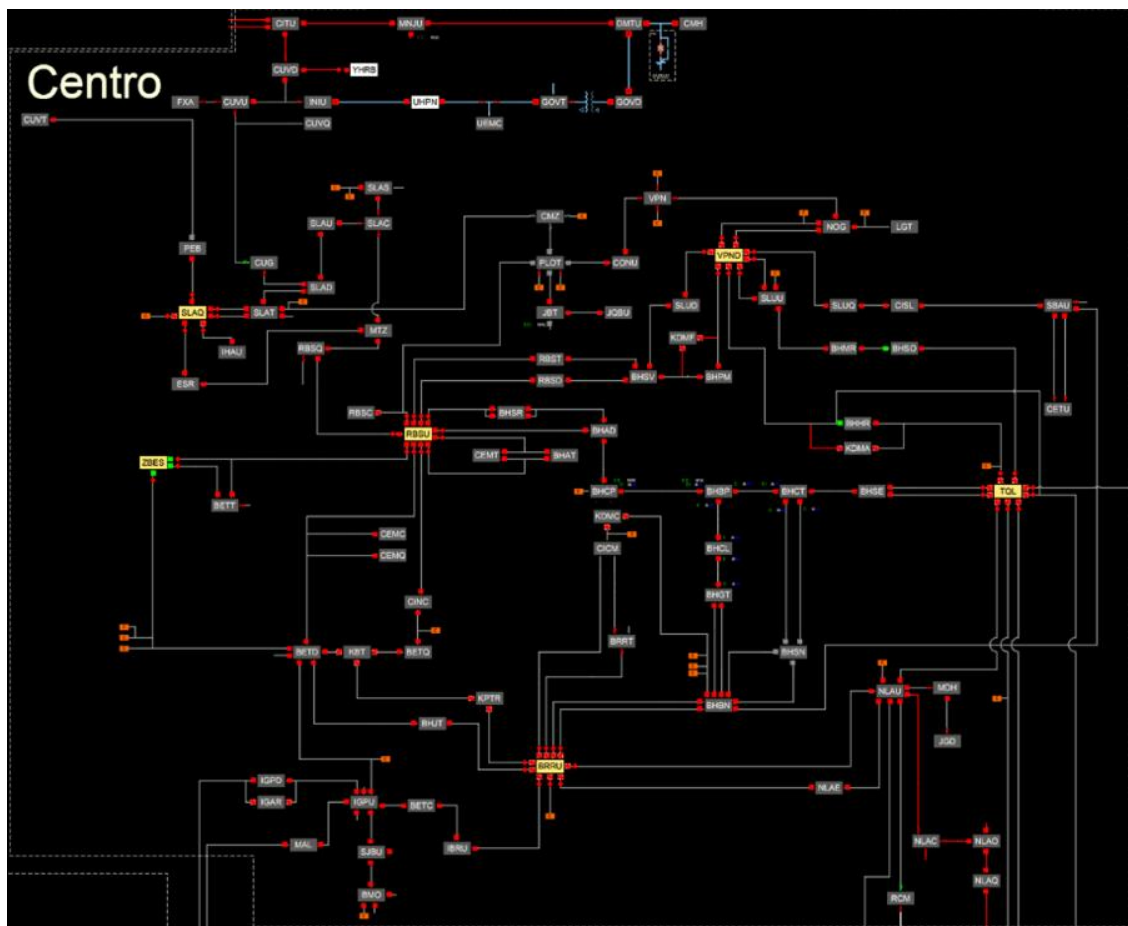
Ao menos 700 pessoas foram atingidas pelo temporal na última sexta-feira (31/10). Vinte famílias tiveram que sair de suas casas devido a danos severos

Fonte: <https://www.em.com.br/gerais/2025/11/7283896-mg-prefeitura-de-luz-decreta-situacao-de-emergencia-apos-chuva-de-granizo.html>

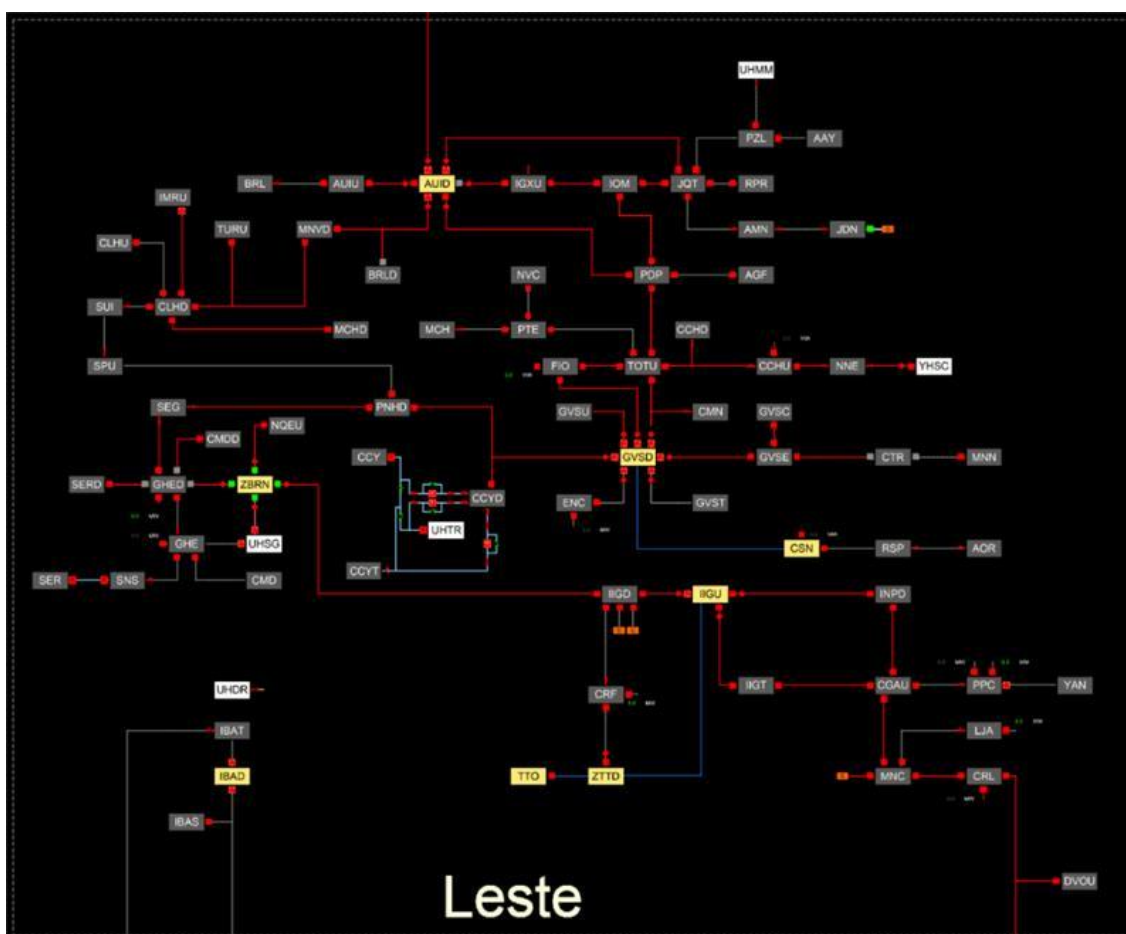
Anexo II – Mapa Geoeletrico



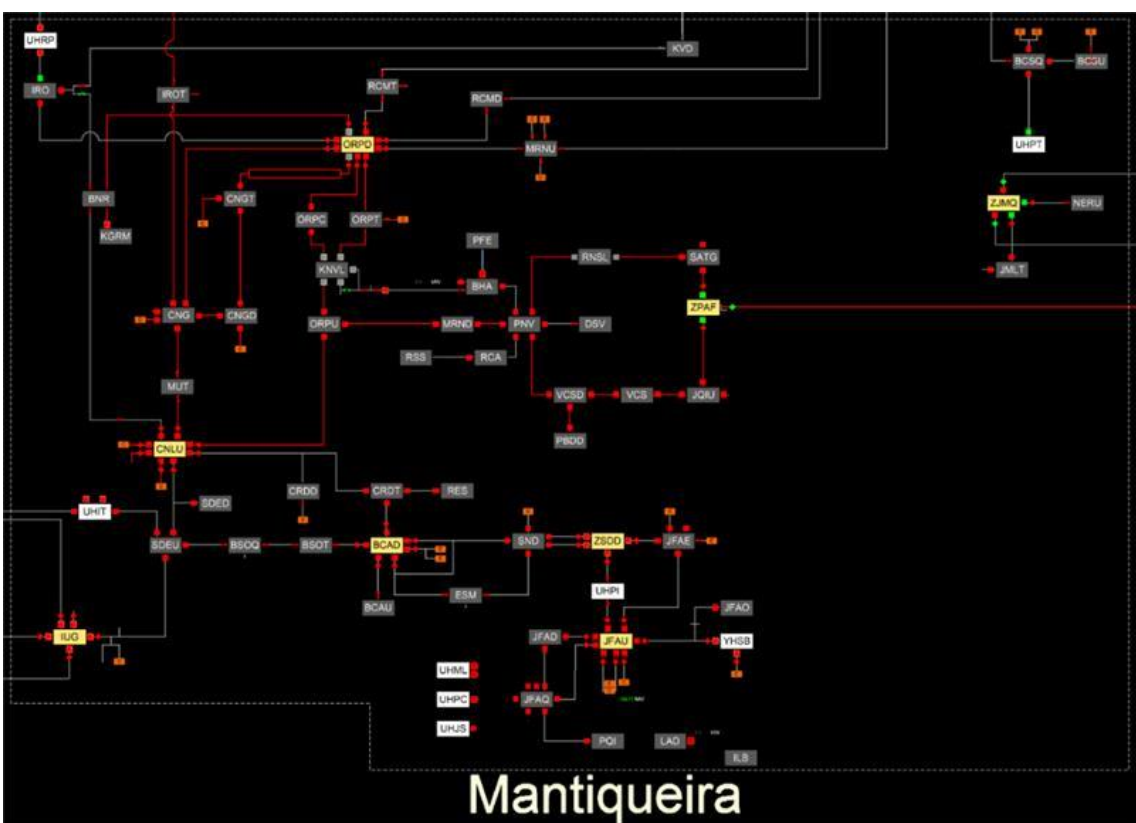
Regional Centro



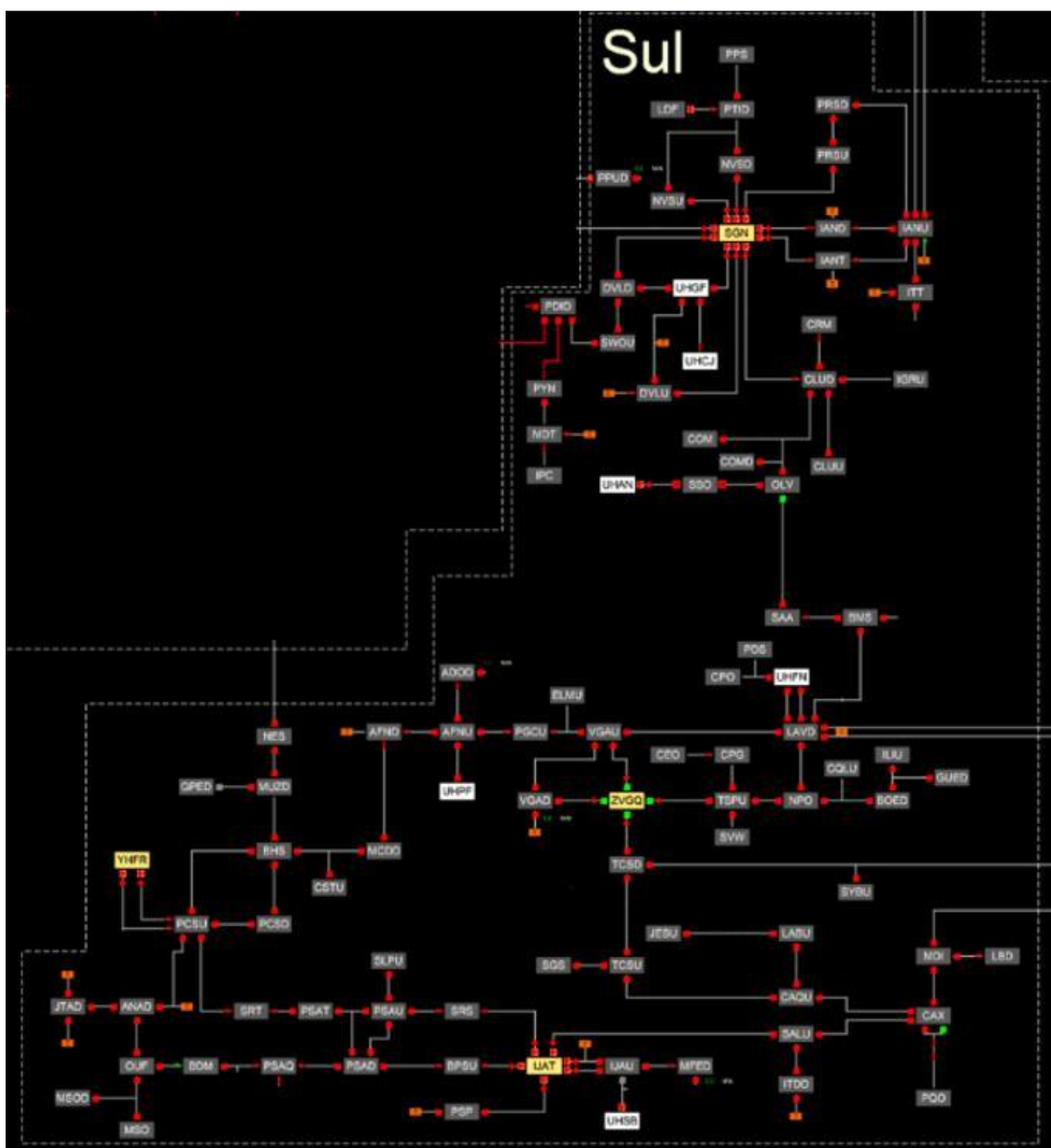
Regional Leste



Regional Mantiqueira



Regional Sul



Regional Triângulo



Anexo IV – Registros das Interrupções

Interrupção	Item	Conjunto	Início	Término	Fato Gerador	UCs Inter.
19356876	2	PMSU - 17092	31/10/2025 09:09	31/10/2025 09:19	Meio ambiente - Vento	11
19356877	1	PMSU - 17092	31/10/2025 10:36	31/10/2025 10:40	Meio ambiente - Vento	1
19356878	1	PMSU - 17092	31/10/2025 11:30	31/10/2025 14:00	Meio ambiente - Vento	1
19356878	2	PMSU - 17092	31/10/2025 11:30	31/10/2025 14:00	Meio ambiente - Vento	64
19356879	1	PMSU - 17092	31/10/2025 16:19	31/10/2025 16:28	Meio ambiente - Vento	1
19362696	1	RBSU - 16312	30/10/2025 00:07	30/10/2025 01:56	Meio ambiente - Descarga Atmosférica	732
19362696	2	RBSU - 16312	30/10/2025 00:07	30/10/2025 02:22	Meio ambiente - Descarga Atmosférica	193
19362696	3	RBSU - 16312	30/10/2025 00:07	30/10/2025 05:37	Meio ambiente - Descarga Atmosférica	594
19362828	2	BHHR - 15125	30/10/2025 00:11	30/10/2025 00:16	Meio ambiente - Vento	4140
19362828	2	BHMR - 15127	30/10/2025 00:11	30/10/2025 00:16	Meio ambiente - Vento	74
19362828	3	BHHR - 15125	30/10/2025 00:11	30/10/2025 00:17	Meio ambiente - Vento	1775
19362828	3	BHMR - 15127	30/10/2025 00:11	30/10/2025 00:17	Meio ambiente - Vento	12
19409660	1	CEMT - 16283	30/10/2025 00:07	30/10/2025 03:29	Meio ambiente - Árvore ou Vegetação	360
19351135	1	CEMT - 16283	30/10/2025 00:14	30/10/2025 02:38	Meio ambiente - Vento	141
19351309	1	NLAQ - 17046	30/10/2025 00:15	30/10/2025 08:41	Meio ambiente - Descarga Atmosférica	33
19371546	1	RBSD - 15652	30/10/2025 00:14	30/10/2025 01:00	Não classificada	65
19351154	1	BHAT - 16268	30/10/2025 00:19	30/10/2025 06:39	Meio ambiente - Vento	54
19351155	1	SLUD - 16327	30/10/2025 00:27	30/10/2025 06:37	Meio ambiente - Vento	59
19414185	1	SLUD - 16327	30/10/2025 00:28	30/10/2025 04:10	Meio ambiente - Descarga Atmosférica	301
19414185	1	SLUQ - 16328	30/10/2025 00:28	30/10/2025 04:10	Meio ambiente - Descarga Atmosférica	33
19390981	1	BETQ - 16266	30/10/2025 00:39	30/10/2025 00:42	Meio ambiente - Vento	2123
19390981	2	BETQ - 16266	30/10/2025 00:39	30/10/2025 00:44	Meio ambiente - Vento	38
19390981	3	BETQ - 16266	30/10/2025 00:39	30/10/2025 00:44	Meio ambiente - Vento	1056
19390981	3	IBTM - 16341	30/10/2025 00:39	30/10/2025 00:44	Meio ambiente - Vento	6
19390981	4	BETQ - 16266	30/10/2025 00:39	30/10/2025 01:39	Meio ambiente - Vento	1457
19390981	5	BETQ - 16266	30/10/2025 00:39	30/10/2025 01:47	Meio ambiente - Vento	1063
19390981	6	BETQ - 16266	30/10/2025 00:39	30/10/2025 04:06	Meio ambiente - Vento	319
19390986	1	BETQ - 16266	30/10/2025 02:37	30/10/2025 02:43	Meio ambiente - Vento	703
19351203	1	SLUD - 16327	30/10/2025 00:43	30/10/2025 07:40	Não classificada	27
19351137	1	RBST - 15225	30/10/2025 00:46	30/10/2025 03:02	Meio ambiente - Vento	43
19351330	1	FXA - 16288	30/10/2025 00:58	30/10/2025 08:59	Não classificada	40
19351138	1	SLUU - 16326	30/10/2025 01:03	30/10/2025 03:22	Meio ambiente - Árvore ou Vegetação	544
19351282	1	BHHR - 15125	30/10/2025 01:15	30/10/2025 08:28	Meio ambiente - Vento	75
19351331	1	BHSE - 15129	30/10/2025 01:24	30/10/2025 08:51	Meio ambiente - Descarga Atmosférica	176
19351142	1	BHAD - 16267	30/10/2025 01:30	30/10/2025 04:21	Meio ambiente - Descarga Atmosférica	85
19351158	1	IANU - 15651	30/10/2025 01:37	30/10/2025 06:38	Não classificada	94
19351237	1	RBSD - 15652	30/10/2025 01:53	30/10/2025 08:06	Meio ambiente - Vento	1
19351311	1	IGPD - 15324	30/10/2025 01:53	30/10/2025 08:45	Meio ambiente - Descarga Atmosférica	23
19371724	1	BETC - 15115	30/10/2025 00:43	30/10/2025 08:54	Não classificada	102
19371725	1	BETC - 15115	30/10/2025 02:31	30/10/2025 08:54	Não classificada	54
19351183	1	UHPT - 15186	30/10/2025 02:07	30/10/2025 07:20	Meio ambiente - Vento	46
19362454	1	BHPM - 16275	30/10/2025 02:20	30/10/2025 03:17	Meio ambiente - Vento	162
19362454	2	BHPM - 16275	30/10/2025 02:20	30/10/2025 03:36	Meio ambiente - Vento	758
19362454	3	BHPM - 16275	30/10/2025 02:20	30/10/2025 10:49	Meio ambiente - Vento	887
19351217	1	UHPT - 15186	30/10/2025 02:17	30/10/2025 07:52	Meio ambiente - Árvore ou Vegetação	22
19351184	1	IGPU - 16290	30/10/2025 02:24	30/10/2025 07:19	Não classificada	13
19352062	1	BHHR - 15125	30/10/2025 03:58	30/10/2025 05:20	Não classificada	133
19352062	1	BHSO - 16276	30/10/2025 03:58	30/10/2025 05:20	Não classificada	1
19352063	1	BHHR - 15125	30/10/2025 04:52	30/10/2025 11:05	Não classificada	26
19352063	1	BHSO - 16276	30/10/2025 04:52	30/10/2025 11:05	Não classificada	218
19352064	1	BHSO - 16276	30/10/2025 10:11	30/10/2025 11:05	Não classificada	22

19357601	1	RBSD - 15652	30/10/2025 01:46	30/10/2025 08:15	Meio ambiente - Vento	697
19351159	1	BETC - 15115	30/10/2025 03:07	30/10/2025 06:04	Meio ambiente - Descarga Atmosférica	1
19352196	1	PLOT - 16319	30/10/2025 01:38	30/10/2025 14:00	Meio ambiente - Árvore ou Vegetação	58
19352197	1	PLOT - 16319	30/10/2025 11:30	30/10/2025 14:08	Meio ambiente - Árvore ou Vegetação	1
19352198	1	PLOT - 16319	30/10/2025 11:49	30/10/2025 14:00	Meio ambiente - Árvore ou Vegetação	155
19353815	1	BHPM - 16275	30/10/2025 04:52	30/10/2025 06:48	Meio ambiente - Vento	17
19353815	1	SLUQ - 16328	30/10/2025 04:52	30/10/2025 06:48	Meio ambiente - Vento	1606
19353815	2	SLUQ - 16328	30/10/2025 04:52	30/10/2025 07:11	Meio ambiente - Vento	365
19353816	1	SLUQ - 16328	30/10/2025 04:52	30/10/2025 16:36	Meio ambiente - Vento	135
19353817	1	SLUQ - 16328	30/10/2025 10:20	30/10/2025 16:36	Meio ambiente - Vento	263
19353818	1	SLUQ - 16328	30/10/2025 10:43	30/10/2025 16:36	Meio ambiente - Vento	365
19351160	1	BETT - 16265	30/10/2025 05:06	30/10/2025 06:35	Meio ambiente - Vento	70
19351422	1	UHPT - 15186	30/10/2025 05:43	30/10/2025 09:33	Meio ambiente - Vento	11
19351241	1	UHPT - 15186	30/10/2025 05:44	30/10/2025 08:01	Meio ambiente - Descarga Atmosférica	5
19412438	1	BCSQ - 17010	30/10/2025 05:47	30/10/2025 09:49	Não classificada	122
19412438	2	BCSQ - 17010	30/10/2025 05:47	30/10/2025 09:49	Não classificada	244
19352625	1	BHPM - 16275	30/10/2025 00:19	30/10/2025 15:15	Meio ambiente - Descarga Atmosférica	53
19351260	1	CEMT - 16283	30/10/2025 05:59	30/10/2025 08:23	Meio ambiente - Descarga Atmosférica	60
19351541	1	ESR - 16287	30/10/2025 06:03	30/10/2025 10:25	Meio ambiente - Descarga Atmosférica	3
19351171	1	JMLT - 15301	30/10/2025 06:06	30/10/2025 06:53	Não classificada	4
19351730	1	CITU - 17022	30/10/2025 06:21	30/10/2025 07:57	Meio ambiente - Vento	382
19351730	2	CITU - 17022	30/10/2025 06:21	30/10/2025 08:18	Meio ambiente - Vento	130
19351730	3	CITU - 17022	30/10/2025 06:21	30/10/2025 11:26	Meio ambiente - Vento	286
19351731	1	CITU - 17022	30/10/2025 11:34	30/10/2025 11:43	Meio ambiente - Vento	130
19351172	1	BCAD - 15109	30/10/2025 06:16	30/10/2025 06:58	Meio ambiente - Descarga Atmosférica	23
19351172	1	BCAU - 15110	30/10/2025 06:16	30/10/2025 06:58	Meio ambiente - Descarga Atmosférica	9
19351335	1	JFAU - 17086	30/10/2025 06:18	30/10/2025 08:44	Meio ambiente - Descarga Atmosférica	1
19351221	1	BETT - 16265	30/10/2025 06:19	30/10/2025 07:52	Meio ambiente - Descarga Atmosférica	1
19351475	1	PNV - 17094	30/10/2025 06:31	30/10/2025 10:03	Não classificada	6
19351338	1	NOG - 15650	30/10/2025 06:32	30/10/2025 08:57	Meio ambiente - Vento	16
19351337	1	UHPT - 15186	30/10/2025 06:32	30/10/2025 08:57	Meio ambiente - Vento	2
19351425	1	CUVD - 15349	30/10/2025 06:32	30/10/2025 09:31	Meio ambiente - Descarga Atmosférica	28
19351225	1	NOG - 15650	30/10/2025 07:15	30/10/2025 08:24	Meio ambiente - Árvore ou Vegetação	66
19372288	1	ORPU - 17045	30/10/2025 06:47	30/10/2025 09:05	Meio ambiente - Vento	98
19351263	1	SLUU - 16326	30/10/2025 06:48	30/10/2025 08:18	Meio ambiente - Árvore ou Vegetação	33
19351426	1	ORPU - 17045	30/10/2025 06:52	30/10/2025 09:28	Não classificada	18
19351452	1	CNLU - 15164	30/10/2025 07:05	30/10/2025 09:48	Meio ambiente - Árvore ou Vegetação	1
19351764	1	CNLU - 15164	30/10/2025 07:13	30/10/2025 11:32	Não classificada	1
19351245	1	BHSV - 15656	30/10/2025 07:14	30/10/2025 08:11	Meio ambiente - Vento	1
19351290	1	SDEU - 17085	30/10/2025 07:14	30/10/2025 08:36	Não classificada	1
19351933	1	BCSQ - 17010	30/10/2025 07:21	30/10/2025 12:55	Meio ambiente - Vento	2
19351855	1	IANU - 15651	30/10/2025 07:22	30/10/2025 12:09	Meio ambiente - Árvore ou Vegetação	1
19351293	1	ORPU - 17045	30/10/2025 07:27	30/10/2025 08:31	Meio ambiente - Vento	13
19351369	1	SDEU - 17085	30/10/2025 07:39	30/10/2025 09:03	Meio ambiente - Descarga Atmosférica	1
19351688	1	CETU - 15149	30/10/2025 07:48	30/10/2025 11:08	Meio ambiente - Árvore ou Vegetação	1
19351435	1	JMLT - 15301	30/10/2025 07:57	30/10/2025 09:27	Meio ambiente - Descarga Atmosférica	1
19351766	1	NERU - 17041	30/10/2025 08:05	30/10/2025 11:33	Meio ambiente - Vento	1
19351615	1	BHBP - 16269	30/10/2025 08:17	30/10/2025 10:54	Meio ambiente - Árvore ou Vegetação	65
19351689	1	CITU - 17022	30/10/2025 08:21	30/10/2025 11:17	Meio ambiente - Descarga Atmosférica	1
19351689	2	CITU - 17022	30/10/2025 08:21	30/10/2025 11:17	Meio ambiente - Descarga Atmosférica	1
19353270	1	ANAD - 15101	30/10/2025 12:06	30/10/2025 16:32	Meio ambiente - Árvore ou Vegetação	33
19353270	2	ANAD - 15101	30/10/2025 12:06	30/10/2025 16:32	Meio ambiente - Árvore ou Vegetação	2
19351692	1	MRND - 15270	30/10/2025 08:31	30/10/2025 11:08	Meio ambiente - Descarga Atmosférica	3
19351859	1	SDED - 15215	30/10/2025 08:35	30/10/2025 12:17	Meio ambiente - Descarga Atmosférica	3
19352210	1	BMO - 15135	30/10/2025 08:38	30/10/2025 15:01	Não classificada	9

19351641	1	BHSN - 16277	30/10/2025 06:51	30/10/2025 11:02	Meio ambiente - Árvore ou Vegetação	147
19351513	1	JFAU - 17086	30/10/2025 08:49	30/10/2025 10:09	Não classificada	69
19352024	1	RSS - 15219	30/10/2025 08:54	30/10/2025 13:43	Não classificada	2
19352370	1	SDEU - 17085	30/10/2025 09:08	30/10/2025 15:10	Meio ambiente - Árvore ou Vegetação	52
19352371	1	SDEU - 17085	30/10/2025 09:08	30/10/2025 10:38	Meio ambiente - Árvore ou Vegetação	75
19351518	1	BCAD - 15109	30/10/2025 08:59	30/10/2025 10:10	Não classificada	3
19351740	1	BHSE - 15129	30/10/2025 09:01	30/10/2025 11:20	Não classificada	315
19351606	1	BHBN - 17048	30/10/2025 01:38	30/10/2025 10:48	Meio ambiente - Descarga Atmosférica	42
19362628	1	BETC - 15115	30/10/2025 09:27	30/10/2025 09:35	Não classificada	16
19362628	1	IGPD - 15324	30/10/2025 09:27	30/10/2025 09:35	Não classificada	3598
19362628	1	IGPU - 16290	30/10/2025 09:27	30/10/2025 09:35	Não classificada	19
19362628	2	IGPU - 16290	30/10/2025 09:27	30/10/2025 10:21	Não classificada	358
19362628	3	IGPU - 16290	30/10/2025 09:27	30/10/2025 10:21	Não classificada	102
19362628	4	IGPU - 16290	30/10/2025 09:27	30/10/2025 10:21	Não classificada	2
19362628	5	BETC - 15115	30/10/2025 09:27	30/10/2025 10:33	Não classificada	10
19362628	5	IGPD - 15324	30/10/2025 09:27	30/10/2025 10:33	Não classificada	15
19362628	5	IGPU - 16290	30/10/2025 09:27	30/10/2025 10:33	Não classificada	219
19362628	6	IGPU - 16290	30/10/2025 09:27	30/10/2025 13:13	Não classificada	14
19362629	1	BETC - 15115	30/10/2025 09:35	30/10/2025 11:29	Não classificada	16
19362629	1	IGPD - 15324	30/10/2025 09:35	30/10/2025 11:29	Não classificada	3598
19362629	1	IGPU - 16290	30/10/2025 09:35	30/10/2025 11:29	Não classificada	19
19351588	1	VCS - 17093	30/10/2025 09:23	30/10/2025 10:29	Não classificada	2
19351701	1	SDEU - 17085	30/10/2025 09:24	30/10/2025 11:15	Meio ambiente - Árvore ou Vegetação	1
19351568	1	UHPT - 15186	30/10/2025 05:43	30/10/2025 10:40	Meio ambiente - Vento	1
19352585	1	UHPT - 15186	30/10/2025 08:23	30/10/2025 16:35	Meio ambiente - Árvore ou Vegetação	2
19359749	1	BHPM - 16275	30/10/2025 03:57	30/10/2025 18:44	Não classificada	119
19359750	1	BHPM - 16275	30/10/2025 10:38	30/10/2025 11:15	Não classificada	42
19351632	1	CNLU - 15164	30/10/2025 09:40	30/10/2025 10:50	Não classificada	2
19351539	1	UHPI - 17084	30/10/2025 05:44	30/10/2025 10:19	Meio ambiente - Árvore ou Vegetação	4
19351878	1	SDEU - 17085	30/10/2025 09:58	30/10/2025 12:20	Não classificada	1
19352225	1	MUT - 15266	30/10/2025 10:03	30/10/2025 15:00	Meio ambiente - Descarga Atmosférica	23
19351712	1	SSP - 15199	30/10/2025 10:04	30/10/2025 11:11	Meio ambiente - Árvore ou Vegetação	1
19352068	1	OUF - 15253	30/10/2025 10:06	30/10/2025 14:07	Meio ambiente - Vento	128
19352068	2	OUF - 15253	30/10/2025 10:06	30/10/2025 14:07	Meio ambiente - Vento	4
19351897	1	CPO - 17018	30/10/2025 10:07	30/10/2025 12:36	Meio ambiente - Árvore ou Vegetação	1
19351789	1	CUVD - 15349	30/10/2025 10:19	30/10/2025 11:35	Meio ambiente - Vento	1
19352227	1	MUZD - 17044	30/10/2025 10:22	30/10/2025 15:02	Meio ambiente - Vento	1
19351778	1	BHAT - 16268	30/10/2025 09:31	30/10/2025 11:32	Meio ambiente - Vento	42
19351778	1	BHCL - 16271	30/10/2025 09:31	30/10/2025 11:32	Meio ambiente - Vento	35
19351899	1	PIUD - 17054	30/10/2025 10:25	30/10/2025 12:37	Meio ambiente - Árvore ou Vegetação	4
19354664	1	CUVD - 15349	30/10/2025 10:57	31/10/2025 11:45	Meio ambiente - Vento	12
19355841	1	LPTU - 17032	30/10/2025 11:57	30/10/2025 12:20	Meio ambiente - Vento	113
19355841	2	LPTU - 17032	30/10/2025 11:57	30/10/2025 12:20	Meio ambiente - Vento	1
19355841	3	LPTU - 17032	30/10/2025 11:57	30/10/2025 12:20	Meio ambiente - Vento	16
19355842	1	LPTU - 17032	30/10/2025 13:07	30/10/2025 14:35	Meio ambiente - Vento	1
19355842	2	LPTU - 17032	30/10/2025 13:07	30/10/2025 14:35	Meio ambiente - Vento	76
19355842	3	LPTU - 17032	30/10/2025 13:07	30/10/2025 14:35	Meio ambiente - Vento	46
19355843	1	LPTU - 17032	31/10/2025 17:02	31/10/2025 17:13	Meio ambiente - Vento	113
19355843	2	LPTU - 17032	31/10/2025 17:02	31/10/2025 17:13	Meio ambiente - Vento	1
19355843	3	LPTU - 17032	31/10/2025 17:02	31/10/2025 17:13	Meio ambiente - Vento	16
19351762	1	BCAD - 15109	30/10/2025 08:07	30/10/2025 11:49	Meio ambiente - Árvore ou Vegetação	13
19351921	1	ELMU - 17088	30/10/2025 10:39	30/10/2025 12:48	Meio ambiente - Árvore ou Vegetação	2
19352588	1	MSO - 15269	30/10/2025 10:43	30/10/2025 16:03	Meio ambiente - Árvore ou Vegetação	1
19352843	1	OUF - 15253	30/10/2025 10:43	30/10/2025 17:23	Meio ambiente - Árvore ou Vegetação	1
19351937	1	OLV - 15255	30/10/2025 10:46	30/10/2025 12:55	Meio ambiente - Vento	1

19352031	1	BHS - 17014	30/10/2025 10:49	30/10/2025 13:45	Meio ambiente - Vento	2
19352525	1	NOG - 15650	30/10/2025 10:48	30/10/2025 15:56	Meio ambiente - Descarga Atmosférica	82
19352233	1	ADOD - 15095	30/10/2025 10:51	30/10/2025 15:07	Meio ambiente - Vento	1
19352384	1	SRS - 17060	30/10/2025 10:53	30/10/2025 15:30	Meio ambiente - Árvore ou Vegetação	9
19352008	1	IJAU - 17061	30/10/2025 10:56	30/10/2025 13:35	Meio ambiente - Árvore ou Vegetação	1
19352241	1	SRS - 17060	30/10/2025 10:57	30/10/2025 14:28	Não classificada	1
19397242	1	SBAU - 15216	30/10/2025 11:01	30/10/2025 11:32	Meio ambiente - Árvore ou Vegetação	14
19352245	1	PSP - 15233	30/10/2025 11:08	30/10/2025 14:39	Meio ambiente - Vento	24
19351938	1	LGT - 16304	30/10/2025 10:57	30/10/2025 12:56	Meio ambiente - Descarga Atmosférica	375
19352385	1	PMSU - 17092	30/10/2025 11:06	30/10/2025 15:22	Meio ambiente - Árvore ou Vegetação	1
19351939	1	ADOD - 15095	30/10/2025 11:05	30/10/2025 12:56	Meio ambiente - Vento	1
19376728	1	JFAU - 17086	30/10/2025 11:04	30/10/2025 11:24	Meio ambiente - Vento	1361
19376728	2	JFAU - 17086	30/10/2025 11:04	30/10/2025 13:47	Meio ambiente - Vento	312
19376728	3	JFAU - 17086	30/10/2025 11:04	30/10/2025 17:55	Meio ambiente - Vento	70
19376731	1	JFAU - 17086	30/10/2025 19:05	30/10/2025 21:40	Meio ambiente - Vento	1
19376732	1	JFAU - 17086	30/10/2025 19:42	30/10/2025 22:28	Meio ambiente - Vento	36
19376733	1	JFAU - 17086	31/10/2025 11:35	31/10/2025 13:18	Meio ambiente - Vento	1
19376734	1	JFAU - 17086	31/10/2025 11:35	31/10/2025 13:35	Meio ambiente - Vento	36
19376735	1	JFAU - 17086	31/10/2025 15:13	31/10/2025 17:05	Meio ambiente - Vento	1
19376736	1	JFAU - 17086	31/10/2025 15:13	31/10/2025 17:30	Meio ambiente - Vento	29
19352729	1	MFED - 15276	30/10/2025 11:07	30/10/2025 16:52	Meio ambiente - Vento	1
19351988	1	MUT - 15266	30/10/2025 11:15	30/10/2025 13:26	Meio ambiente - Descarga Atmosférica	1
19356851	1	SDEU - 17085	31/10/2025 10:27	31/10/2025 15:08	Meio ambiente - Árvore ou Vegetação	10
19356852	2	SDEU - 17085	31/10/2025 15:05	31/10/2025 15:08	Meio ambiente - Árvore ou Vegetação	10
19356852	3	SDEU - 17085	31/10/2025 15:05	31/10/2025 15:20	Meio ambiente - Árvore ou Vegetação	2
19356852	4	SDEU - 17085	31/10/2025 15:05	31/10/2025 15:20	Meio ambiente - Árvore ou Vegetação	831
19356852	5	SDEU - 17085	31/10/2025 15:05	31/10/2025 15:20	Meio ambiente - Árvore ou Vegetação	6
19356852	6	SDEU - 17085	31/10/2025 15:05	31/10/2025 15:20	Meio ambiente - Árvore ou Vegetação	272
19356852	7	SDEU - 17085	31/10/2025 15:05	31/10/2025 15:20	Meio ambiente - Árvore ou Vegetação	2
19356852	8	SDEU - 17085	31/10/2025 15:05	31/10/2025 15:31	Meio ambiente - Árvore ou Vegetação	2
19352010	1	ANAD - 15101	30/10/2025 11:21	30/10/2025 13:34	Meio ambiente - Vento	2
19351872	1	CEL - 15147	30/10/2025 11:21	30/10/2025 12:09	Não classificada	1
19352771	1	DVLD - 17023	30/10/2025 11:25	30/10/2025 17:03	Não classificada	1
19352253	1	SDEU - 17085	30/10/2025 11:49	30/10/2025 14:48	Não classificada	49
19352251	1	PEB - 15249	30/10/2025 11:27	30/10/2025 14:41	Meio ambiente - Vento	1
19352113	1	JMLT - 15301	30/10/2025 11:29	30/10/2025 14:19	Meio ambiente - Árvore ou Vegetação	176
19352114	1	BOED - 15137	30/10/2025 11:31	30/10/2025 14:12	Meio ambiente - Árvore ou Vegetação	2
19355844	1	JFAO - 16302	30/10/2025 12:30	30/10/2025 14:42	Meio ambiente - Árvore ou Vegetação	26
19355844	2	JFAO - 16302	30/10/2025 12:30	31/10/2025 16:15	Meio ambiente - Árvore ou Vegetação	10
19355845	1	JFAO - 16302	31/10/2025 15:00	31/10/2025 16:15	Meio ambiente - Árvore ou Vegetação	26
19351971	1	ORPU - 17045	30/10/2025 11:37	30/10/2025 13:14	Não classificada	11
19351971	2	ORPU - 17045	30/10/2025 11:37	30/10/2025 13:14	Não classificada	52
19351971	3	ORPU - 17045	30/10/2025 11:37	30/10/2025 13:14	Não classificada	36
19357711	1	NLAU - 17047	30/10/2025 08:02	30/10/2025 13:06	Meio ambiente - Árvore ou Vegetação	12
19357711	2	NLAU - 17047	30/10/2025 08:02	30/10/2025 17:21	Meio ambiente - Árvore ou Vegetação	2
19352257	1	CVED - 17064	30/10/2025 11:48	30/10/2025 14:35	Meio ambiente - Vento	1
19352388	1	PIUD - 17054	30/10/2025 11:48	30/10/2025 15:30	Meio ambiente - Descarga Atmosférica	1
19356055	1	RES - 15222	30/10/2025 07:39	31/10/2025 17:39	Meio ambiente - Vento	2
19356056	1	RES - 15222	31/10/2025 11:52	31/10/2025 17:39	Meio ambiente - Vento	25
19352260	1	BHS - 17014	30/10/2025 11:52	30/10/2025 14:41	Meio ambiente - Vento	8
19352262	1	BHBN - 17048	30/10/2025 11:56	30/10/2025 15:07	Meio ambiente - Vento	143
19352526	1	IGRU - 17030	30/10/2025 12:05	30/10/2025 16:02	Meio ambiente - Vento	8
19372374	1	VGAU - 17089	30/10/2025 12:18	30/10/2025 15:14	Não classificada	1
19352267	2	MUT - 15266	30/10/2025 12:18	30/10/2025 14:37	Não classificada	46
19353138	1	ANAD - 15101	30/10/2025 12:20	30/10/2025 19:18	Não classificada	40

19352269	1	AXAU - 17076	30/10/2025 12:23	30/10/2025 14:36	Meio ambiente - Descarga Atmosférica	1
19352270	1	SDEU - 17085	30/10/2025 12:24	30/10/2025 14:48	Meio ambiente - Descarga Atmosférica	1
19352118	1	CMH - 17021	30/10/2025 12:26	30/10/2025 14:19	Não classificada	176
19353819	1	BOED - 15137	30/10/2025 10:04	30/10/2025 13:26	Não classificada	38
19353819	2	BOED - 15137	30/10/2025 10:04	30/10/2025 19:50	Não classificada	11
19353819	3	BOED - 15137	30/10/2025 10:04	31/10/2025 01:34	Não classificada	64
19353820	1	BOED - 15137	30/10/2025 16:09	30/10/2025 16:27	Não classificada	38
19353821	1	BOED - 15137	30/10/2025 20:55	31/10/2025 01:34	Não classificada	11
19352272	1	IAD - 15331	30/10/2025 12:29	30/10/2025 14:41	Meio ambiente - Árvore ou Vegetação	1
19352396	1	IUAU - 17031	30/10/2025 12:30	30/10/2025 15:13	Não classificada	6
19355290	1	PRTU - 17057	30/10/2025 12:35	30/10/2025 14:44	Meio ambiente - Descarga Atmosférica	1
19353429	1	SQNU - 17078	30/10/2025 12:45	30/10/2025 16:18	Meio ambiente - Vento	7
19353429	2	SQNU - 17078	30/10/2025 12:45	30/10/2025 21:54	Meio ambiente - Vento	4
19353429	3	SQNU - 17078	30/10/2025 12:45	30/10/2025 21:54	Meio ambiente - Vento	64
19352080	1	PDS - 17051	30/10/2025 12:38	30/10/2025 13:56	Meio ambiente - Vento	1
19352081	1	ULAU - 16339	30/10/2025 12:39	30/10/2025 14:01	Meio ambiente - Árvore ou Vegetação	106
19352528	1	SQNU - 17078	30/10/2025 12:39	30/10/2025 15:50	Meio ambiente - Descarga Atmosférica	1
19352276	1	IANU - 15651	30/10/2025 12:40	30/10/2025 14:42	Meio ambiente - Árvore ou Vegetação	1
19352048	1	CAX - 15143	30/10/2025 12:41	30/10/2025 13:48	Meio ambiente - Vento	1
19352286	1	ULAE - 15180	30/10/2025 12:51	30/10/2025 13:01	Não classificada	22
19352286	1	ULAN - 16340	30/10/2025 12:51	30/10/2025 13:01	Não classificada	168
19352279	1	PSAU - 16323	30/10/2025 12:47	30/10/2025 15:08	Não classificada	6
19352052	1	CRM - 17026	30/10/2025 12:49	30/10/2025 13:52	Meio ambiente - Vento	2
19352281	1	BBI - 17033	30/10/2025 12:51	30/10/2025 15:02	Meio ambiente - Descarga Atmosférica	1
19352470	1	PEB - 15249	30/10/2025 12:52	30/10/2025 15:45	Meio ambiente - Vento	1
19353892	1	MOO - 17039	30/10/2025 12:53	30/10/2025 15:17	Meio ambiente - Árvore ou Vegetação	1
19354611	1	NVN - 15257	30/10/2025 12:53	31/10/2025 11:17	Não classificada	6
19352531	1	CRM - 17026	30/10/2025 13:02	30/10/2025 14:55	Meio ambiente - Árvore ou Vegetação	5
19352531	1	DVLU - 17024	30/10/2025 13:02	30/10/2025 14:55	Meio ambiente - Árvore ou Vegetação	710
19352531	2	DVLU - 17024	30/10/2025 13:02	30/10/2025 14:55	Meio ambiente - Árvore ou Vegetação	1
19352472	1	ULAU - 16339	30/10/2025 12:56	30/10/2025 15:48	Meio ambiente - Descarga Atmosférica	57
19352632	1	LBD - 16305	30/10/2025 13:01	30/10/2025 16:26	Meio ambiente - Descarga Atmosférica	11
19352536	1	DVLU - 17024	30/10/2025 13:10	30/10/2025 13:22	Não classificada	2293
19352536	1	UHGF - 15191	30/10/2025 13:10	30/10/2025 13:22	Não classificada	42
19352536	2	DVLU - 17024	30/10/2025 13:10	30/10/2025 13:22	Não classificada	7091
19352536	2	UHGF - 15191	30/10/2025 13:10	30/10/2025 13:22	Não classificada	104
19352536	3	CRM - 17026	30/10/2025 13:10	30/10/2025 13:22	Não classificada	1
19352536	3	DVLU - 17024	30/10/2025 13:10	30/10/2025 13:22	Não classificada	72
19352295	1	UHSG - 15183	30/10/2025 13:04	30/10/2025 15:01	Meio ambiente - Vento	1
19352402	1	IUAU - 17031	30/10/2025 13:05	30/10/2025 15:15	Meio ambiente - Vento	1
19352533	1	VG AU - 17089	30/10/2025 13:06	30/10/2025 15:55	Não classificada	5
19353057	1	BBI - 17033	30/10/2025 13:06	30/10/2025 18:43	Não classificada	36
19353057	2	BBI - 17033	30/10/2025 13:06	30/10/2025 18:43	Não classificada	3
19352121	1	URAU - 17079	30/10/2025 13:07	30/10/2025 14:15	Não classificada	1
19352474	1	CRF - 15355	30/10/2025 13:06	30/10/2025 14:26	Meio ambiente - Árvore ou Vegetação	3
19353236	1	NLAQ - 17046	30/10/2025 13:09	30/10/2025 19:56	Meio ambiente - Vento	34
19352086	1	CMID - 17019	30/10/2025 11:10	30/10/2025 14:30	Meio ambiente - Vento	18
19352475	1	DDI - 17027	30/10/2025 13:12	30/10/2025 15:41	Meio ambiente - Árvore ou Vegetação	123
19352732	1	PMSD - 17049	30/10/2025 13:13	30/10/2025 16:52	Meio ambiente - Descarga Atmosférica	1
19352692	1	ILIU - 16291	30/10/2025 13:13	30/10/2025 16:30	Meio ambiente - Árvore ou Vegetação	2
19353409	1	CRL - 15354	30/10/2025 13:18	30/10/2025 21:09	Meio ambiente - Descarga Atmosférica	4
19352309	1	PMSU - 17092	30/10/2025 13:47	30/10/2025 15:14	Meio ambiente - Árvore ou Vegetação	9
19352244	1	PMSD - 17049	30/10/2025 11:07	30/10/2025 14:51	Meio ambiente - Árvore ou Vegetação	79
19352244	2	PMSD - 17049	30/10/2025 11:07	30/10/2025 14:51	Meio ambiente - Árvore ou Vegetação	3
19372453	1	BBI - 17033	30/10/2025 13:20	30/10/2025 15:45	Meio ambiente - Descarga Atmosférica	9

19353059	1	IGPU - 16290	30/10/2025 13:24	30/10/2025 18:37	Meio ambiente - Vento	2
19353664	1	VCS - 17093	30/10/2025 13:23	31/10/2025 00:23	Meio ambiente - Descarga Atmosférica	1
19352820	1	SRS - 17060	30/10/2025 13:35	30/10/2025 17:10	Não classificada	2
19352820	2	SRS - 17060	30/10/2025 13:35	30/10/2025 17:10	Não classificada	5
19352820	3	SRS - 17060	30/10/2025 13:35	30/10/2025 17:10	Não classificada	46
19352304	1	CNLU - 15164	30/10/2025 13:25	30/10/2025 14:50	Não classificada	2
19352306	1	SGS - 16331	30/10/2025 13:26	30/10/2025 14:41	Não classificada	11
19352412	1	CINC - 16281	30/10/2025 13:26	30/10/2025 15:10	Meio ambiente - Árvore ou Vegetação	136
19353555	1	LUZU - 15284	30/10/2025 13:33	30/10/2025 14:08	Meio ambiente - Descarga Atmosférica	27
19353555	2	LUZU - 15284	30/10/2025 13:33	30/10/2025 14:36	Meio ambiente - Descarga Atmosférica	28
19353555	3	LUZU - 15284	30/10/2025 13:33	30/10/2025 17:00	Meio ambiente - Descarga Atmosférica	51
19353555	4	LUZU - 15284	30/10/2025 13:33	30/10/2025 20:24	Meio ambiente - Descarga Atmosférica	470
19353555	5	LUZU - 15284	30/10/2025 13:33	30/10/2025 20:24	Meio ambiente - Descarga Atmosférica	26
19353556	2	LUZU - 15284	30/10/2025 17:00	30/10/2025 17:27	Meio ambiente - Descarga Atmosférica	28
19353557	4	LUZU - 15284	30/10/2025 20:24	30/10/2025 20:38	Meio ambiente - Descarga Atmosférica	55
19352537	1	DDI - 17027	30/10/2025 13:27	30/10/2025 16:02	Não classificada	450
19352480	1	PSP - 15233	30/10/2025 13:27	30/10/2025 15:40	Não classificada	18
19352590	1	PRSD - 16316	30/10/2025 13:27	30/10/2025 16:15	Não classificada	1
19368136	4	CRDT - 15356	30/10/2025 13:39	30/10/2025 14:21	Meio ambiente - Vento	18
19368136	5	CRDT - 15356	30/10/2025 13:39	30/10/2025 14:51	Meio ambiente - Vento	28
19368136	6	CRDT - 15356	30/10/2025 13:39	30/10/2025 14:51	Meio ambiente - Vento	353
19368136	7	CRDT - 15356	30/10/2025 13:39	30/10/2025 14:51	Meio ambiente - Vento	16
19368136	8	CRDT - 15356	30/10/2025 13:39	30/10/2025 15:52	Meio ambiente - Vento	1
19368136	9	CRDT - 15356	30/10/2025 13:39	30/10/2025 15:52	Meio ambiente - Vento	11
19368136	10	CRDT - 15356	30/10/2025 13:39	30/10/2025 16:18	Meio ambiente - Vento	1117
19368136	11	CRDT - 15356	30/10/2025 13:39	30/10/2025 17:18	Meio ambiente - Vento	19
19368136	12	CRDT - 15356	30/10/2025 13:39	30/10/2025 17:18	Meio ambiente - Vento	860
19368136	13	CRDT - 15356	30/10/2025 13:39	30/10/2025 17:18	Meio ambiente - Vento	76
19368136	14	CRDT - 15356	30/10/2025 13:39	31/10/2025 12:07	Meio ambiente - Vento	75
19368136	15	CRDT - 15356	30/10/2025 13:39	31/10/2025 13:39	Meio ambiente - Vento	93
19368136	16	CRDT - 15356	30/10/2025 13:39	31/10/2025 13:39	Meio ambiente - Vento	874
19368137	1	CRDT - 15356	31/10/2025 09:15	31/10/2025 09:34	Meio ambiente - Vento	37
19368138	7	CRDT - 15356	31/10/2025 12:16	31/10/2025 15:43	Meio ambiente - Vento	75
19352780	1	IJAU - 17061	30/10/2025 11:48	30/10/2025 17:05	Não classificada	27
19352780	2	IJAU - 17061	30/10/2025 11:48	30/10/2025 17:05	Não classificada	4
19352780	3	IJAU - 17061	30/10/2025 11:48	30/10/2025 17:20	Não classificada	40
19352780	4	IJAU - 17061	30/10/2025 11:48	30/10/2025 17:30	Não classificada	135
19402519	1	PBD - 16324	30/10/2025 13:34	30/10/2025 13:40	Meio ambiente - Vento	255
19402519	2	PBD - 16324	30/10/2025 13:34	30/10/2025 13:40	Meio ambiente - Vento	2
19402519	3	PBD - 16324	30/10/2025 13:34	30/10/2025 13:40	Meio ambiente - Vento	12
19402519	4	PBD - 16324	30/10/2025 13:34	30/10/2025 13:40	Meio ambiente - Vento	1171
19402519	5	PBD - 16324	30/10/2025 13:34	30/10/2025 13:43	Meio ambiente - Vento	1
19402519	6	BCAD - 15109	30/10/2025 13:34	30/10/2025 13:43	Meio ambiente - Vento	1
19402519	6	PBD - 16324	30/10/2025 13:34	30/10/2025 13:43	Meio ambiente - Vento	760
19402519	7	PBD - 16324	30/10/2025 13:34	30/10/2025 13:43	Meio ambiente - Vento	98
19402519	8	PBD - 16324	30/10/2025 13:34	30/10/2025 13:43	Meio ambiente - Vento	49
19402519	9	PBD - 16324	30/10/2025 13:34	30/10/2025 13:43	Meio ambiente - Vento	722
19402519	10	PBD - 16324	30/10/2025 13:34	30/10/2025 13:48	Meio ambiente - Vento	537
19402519	11	PBD - 16324	30/10/2025 13:34	30/10/2025 15:31	Meio ambiente - Vento	6
19402519	12	PBD - 16324	30/10/2025 13:34	30/10/2025 15:31	Meio ambiente - Vento	50
19402519	13	PBD - 16324	30/10/2025 13:34	30/10/2025 17:32	Meio ambiente - Vento	1
19402519	14	PBD - 16324	30/10/2025 13:34	31/10/2025 22:46	Meio ambiente - Vento	3
19402521	1	PBD - 16324	30/10/2025 16:34	30/10/2025 16:55	Meio ambiente - Vento	1
19402521	2	BCAD - 15109	30/10/2025 16:34	30/10/2025 16:55	Meio ambiente - Vento	1
19402521	2	PBD - 16324	30/10/2025 16:34	30/10/2025 16:55	Meio ambiente - Vento	760

19402521	3	PBD - 16324	30/10/2025 16:34	30/10/2025 16:55	Meio ambiente - Vento	98
19402521	4	PBD - 16324	30/10/2025 16:34	30/10/2025 16:55	Meio ambiente - Vento	49
19402521	5	PBD - 16324	30/10/2025 16:34	30/10/2025 16:55	Meio ambiente - Vento	2161
19402521	6	PBD - 16324	30/10/2025 16:34	30/10/2025 16:56	Meio ambiente - Vento	6
19402521	7	PBD - 16324	30/10/2025 16:34	30/10/2025 16:56	Meio ambiente - Vento	50
19402521	8	PBD - 16324	30/10/2025 16:34	30/10/2025 16:58	Meio ambiente - Vento	255
19402521	9	PBD - 16324	30/10/2025 16:34	30/10/2025 16:58	Meio ambiente - Vento	2
19402521	10	PBD - 16324	30/10/2025 16:34	30/10/2025 16:58	Meio ambiente - Vento	12
19402521	11	PBD - 16324	30/10/2025 16:34	30/10/2025 16:58	Meio ambiente - Vento	269
19402522	1	PBD - 16324	31/10/2025 17:03	31/10/2025 23:02	Meio ambiente - Vento	3
19352313	1	BCAD - 15109	30/10/2025 13:31	30/10/2025 14:48	Meio ambiente - Descarga Atmosférica	6
19376140	1	MFED - 15276	30/10/2025 10:54	30/10/2025 21:39	Meio ambiente - Vento	17
19376141	1	MFED - 15276	30/10/2025 13:38	30/10/2025 13:58	Meio ambiente - Vento	112
19352819	1	LPTU - 17032	30/10/2025 13:33	30/10/2025 17:07	Não classificada	1
19352067	1	JFAU - 17086	30/10/2025 09:03	30/10/2025 13:59	Meio ambiente - Vento	14
19352635	1	IGPD - 15324	30/10/2025 13:37	30/10/2025 16:28	Meio ambiente - Árvore ou Vegetação	93
19352779	1	IBYD - 15327	30/10/2025 13:36	30/10/2025 16:36	Não classificada	1
19352481	1	AXAU - 17076	30/10/2025 13:40	30/10/2025 15:49	Meio ambiente - Vento	22
19352481	1	IBYD - 15327	30/10/2025 13:40	30/10/2025 15:49	Meio ambiente - Vento	1
19352481	2	AXAU - 17076	30/10/2025 13:40	30/10/2025 15:49	Meio ambiente - Vento	1
19352129	1	AFNU - 17015	30/10/2025 13:39	30/10/2025 14:18	Meio ambiente - Vento	1
19356854	1	RES - 15222	30/10/2025 13:49	30/10/2025 16:20	Meio ambiente - Vento	25
19356854	2	RES - 15222	30/10/2025 13:49	30/10/2025 17:48	Meio ambiente - Vento	34
19356854	3	CNLU - 15164	30/10/2025 13:49	30/10/2025 17:53	Meio ambiente - Vento	26
19356854	3	RES - 15222	30/10/2025 13:49	30/10/2025 17:53	Meio ambiente - Vento	513
19356854	4	CNLU - 15164	30/10/2025 13:49	30/10/2025 17:53	Meio ambiente - Vento	26
19356854	4	RES - 15222	30/10/2025 13:49	30/10/2025 17:53	Meio ambiente - Vento	128
19356854	5	RES - 15222	30/10/2025 13:49	30/10/2025 18:53	Meio ambiente - Vento	39
19356854	6	RES - 15222	30/10/2025 13:49	31/10/2025 10:13	Meio ambiente - Vento	39
19356854	7	RES - 15222	30/10/2025 13:49	31/10/2025 10:42	Meio ambiente - Vento	70
19356854	8	CRDT - 15356	30/10/2025 13:49	31/10/2025 11:35	Meio ambiente - Vento	2
19356854	8	RES - 15222	30/10/2025 13:49	31/10/2025 11:35	Meio ambiente - Vento	62
19356854	9	BCAD - 15109	30/10/2025 13:49	31/10/2025 11:35	Meio ambiente - Vento	1
19356854	9	CRDT - 15356	30/10/2025 13:49	31/10/2025 11:35	Meio ambiente - Vento	96
19356854	9	RES - 15222	30/10/2025 13:49	31/10/2025 11:35	Meio ambiente - Vento	34
19356855	1	CNLU - 15164	31/10/2025 06:38	31/10/2025 06:48	Meio ambiente - Vento	26
19356855	1	RES - 15222	31/10/2025 06:38	31/10/2025 06:48	Meio ambiente - Vento	578
19356855	2	CNLU - 15164	31/10/2025 06:38	31/10/2025 06:48	Meio ambiente - Vento	26
19352319	1	IGRU - 17030	30/10/2025 13:44	30/10/2025 14:59	Meio ambiente - Descarga Atmosférica	10
19352897	1	SRS - 17060	30/10/2025 13:51	30/10/2025 17:31	Meio ambiente - Descarga Atmosférica	1
19352420	1	NLAQ - 17046	30/10/2025 13:50	30/10/2025 15:33	Meio ambiente - Árvore ou Vegetação	13
19352147	25	IGRU - 17030	30/10/2025 11:52	30/10/2025 11:55	Meio ambiente - Descarga Atmosférica	4
19352147	26	IGRU - 17030	30/10/2025 11:52	30/10/2025 11:55	Meio ambiente - Descarga Atmosférica	1
19352147	27	CRM - 17026	30/10/2025 11:52	30/10/2025 11:55	Meio ambiente - Descarga Atmosférica	189
19352147	28	IGRU - 17030	30/10/2025 11:52	30/10/2025 11:55	Meio ambiente - Descarga Atmosférica	4500
19352147	29	CRM - 17026	30/10/2025 11:52	30/10/2025 11:55	Meio ambiente - Descarga Atmosférica	84
19352147	30	IGRU - 17030	30/10/2025 11:52	30/10/2025 11:55	Meio ambiente - Descarga Atmosférica	2
19352147	31	CRM - 17026	30/10/2025 11:52	30/10/2025 11:55	Meio ambiente - Descarga Atmosférica	4
19352147	33	IGRU - 17030	30/10/2025 11:52	30/10/2025 11:55	Meio ambiente - Descarga Atmosférica	3
19352147	34	CRM - 17026	30/10/2025 11:52	30/10/2025 11:55	Meio ambiente - Descarga Atmosférica	9861
19352147	35	BMO - 15135	30/10/2025 11:52	30/10/2025 11:55	Meio ambiente - Descarga Atmosférica	5
19352147	35	IGRU - 17030	30/10/2025 11:52	30/10/2025 11:55	Meio ambiente - Descarga Atmosférica	3147
19352147	36	IGRU - 17030	30/10/2025 11:52	30/10/2025 11:55	Meio ambiente - Descarga Atmosférica	7744
19352147	37	CRM - 17026	30/10/2025 11:52	30/10/2025 11:55	Meio ambiente - Descarga Atmosférica	1
19352147	38	IGRU - 17030	30/10/2025 11:52	30/10/2025 11:55	Meio ambiente - Descarga Atmosférica	94

19352147	39	IGRU - 17030	30/10/2025 11:52	30/10/2025 11:55	Meio ambiente - Descarga Atmosférica	363
19352147	39	SDED - 15215	30/10/2025 11:52	30/10/2025 11:55	Meio ambiente - Descarga Atmosférica	1
19352147	40	CRM - 17026	30/10/2025 11:52	30/10/2025 11:55	Meio ambiente - Descarga Atmosférica	4683
19352147	40	OLV - 15255	30/10/2025 11:52	30/10/2025 11:55	Meio ambiente - Descarga Atmosférica	1
19352147	41	BMO - 15135	30/10/2025 11:52	30/10/2025 11:55	Meio ambiente - Descarga Atmosférica	10
19352147	41	IGRU - 17030	30/10/2025 11:52	30/10/2025 11:55	Meio ambiente - Descarga Atmosférica	3081
19352147	42	IGRU - 17030	30/10/2025 11:52	30/10/2025 11:55	Meio ambiente - Descarga Atmosférica	4756
19352147	43	IGRU - 17030	30/10/2025 11:52	30/10/2025 11:55	Meio ambiente - Descarga Atmosférica	341
19352147	44	IGRU - 17030	30/10/2025 11:52	30/10/2025 11:55	Meio ambiente - Descarga Atmosférica	19
19352996	1	LBD - 16305	30/10/2025 13:55	30/10/2025 18:18	Meio ambiente - Árvore ou Vegetação	21
19352541	1	IGPU - 16290	30/10/2025 13:58	30/10/2025 15:56	Não classificada	44
19352695	1	RSS - 15219	30/10/2025 13:58	30/10/2025 16:42	Não classificada	2
19352482	1	SND - 15203	30/10/2025 14:01	30/10/2025 15:39	Não classificada	2
19353111	1	ORPU - 17045	30/10/2025 14:01	30/10/2025 19:01	Meio ambiente - Árvore ou Vegetação	167
19352324	1	BCAU - 15110	30/10/2025 14:01	30/10/2025 14:56	Meio ambiente - Vento	40
19352934	1	CMID - 17019	30/10/2025 14:05	30/10/2025 17:51	Meio ambiente - Descarga Atmosférica	2
19352422	1	BCAD - 15109	30/10/2025 14:04	30/10/2025 15:16	Meio ambiente - Descarga Atmosférica	28
19352422	1	BCAU - 15110	30/10/2025 14:04	30/10/2025 15:16	Meio ambiente - Descarga Atmosférica	142
19352822	1	TCSU - 15196	30/10/2025 14:04	30/10/2025 17:15	Meio ambiente - Vento	4
19352696	1	DDI - 17027	30/10/2025 14:05	30/10/2025 16:30	Meio ambiente - Vento	22
19352550	1	ITDD - 16294	30/10/2025 13:23	30/10/2025 16:09	Não classificada	14
19359411	3	NLAU - 17047	30/10/2025 14:12	30/10/2025 16:55	Meio ambiente - Árvore ou Vegetação	222
19359411	4	NLAU - 17047	30/10/2025 14:12	30/10/2025 17:58	Meio ambiente - Árvore ou Vegetação	127
19352423	1	DVLD - 17023	30/10/2025 14:06	30/10/2025 15:34	Meio ambiente - Descarga Atmosférica	47
19352423	1	DVLU - 17024	30/10/2025 14:06	30/10/2025 15:34	Meio ambiente - Descarga Atmosférica	1
19352429	1	IGRU - 17030	30/10/2025 12:13	30/10/2025 15:01	Meio ambiente - Árvore ou Vegetação	5
19352429	2	IGRU - 17030	30/10/2025 12:13	30/10/2025 15:58	Meio ambiente - Árvore ou Vegetação	2
19352548	1	PIUD - 17054	30/10/2025 14:07	30/10/2025 15:55	Não classificada	29
19352147	1	OLV - 15255	30/10/2025 11:52	30/10/2025 11:55	Meio ambiente - Descarga Atmosférica	10
19352147	1	SDED - 15215	30/10/2025 11:52	30/10/2025 11:55	Meio ambiente - Descarga Atmosférica	48
19352147	2	CRM - 17026	30/10/2025 11:52	30/10/2025 11:55	Meio ambiente - Descarga Atmosférica	357
19352147	3	CLUU - 17025	30/10/2025 11:52	30/10/2025 11:55	Meio ambiente - Descarga Atmosférica	13
19352147	3	CRM - 17026	30/10/2025 11:52	30/10/2025 11:55	Meio ambiente - Descarga Atmosférica	2979
19352147	4	CLUU - 17025	30/10/2025 11:52	30/10/2025 11:55	Meio ambiente - Descarga Atmosférica	13368
19352147	4	CRM - 17026	30/10/2025 11:52	30/10/2025 11:55	Meio ambiente - Descarga Atmosférica	29
19352147	5	CRM - 17026	30/10/2025 11:52	30/10/2025 11:55	Meio ambiente - Descarga Atmosférica	216
19352147	6	CRM - 17026	30/10/2025 11:52	30/10/2025 11:55	Meio ambiente - Descarga Atmosférica	1255
19352147	7	CRM - 17026	30/10/2025 11:52	30/10/2025 11:55	Meio ambiente - Descarga Atmosférica	87
19352147	8	CRM - 17026	30/10/2025 11:52	30/10/2025 11:55	Meio ambiente - Descarga Atmosférica	2
19352147	9	OLV - 15255	30/10/2025 11:52	30/10/2025 11:55	Meio ambiente - Descarga Atmosférica	135
19352147	10	CRM - 17026	30/10/2025 11:52	30/10/2025 11:55	Meio ambiente - Descarga Atmosférica	102
19352147	11	CRM - 17026	30/10/2025 11:52	30/10/2025 11:55	Meio ambiente - Descarga Atmosférica	7
19352147	11	OLV - 15255	30/10/2025 11:52	30/10/2025 11:55	Meio ambiente - Descarga Atmosférica	20348
19352147	11	SDED - 15215	30/10/2025 11:52	30/10/2025 11:55	Meio ambiente - Descarga Atmosférica	1
19352147	12	CRM - 17026	30/10/2025 11:52	30/10/2025 11:55	Meio ambiente - Descarga Atmosférica	5446
19352147	13	CRM - 17026	30/10/2025 11:52	30/10/2025 11:55	Meio ambiente - Descarga Atmosférica	623
19352147	14	OLV - 15255	30/10/2025 11:52	30/10/2025 11:55	Meio ambiente - Descarga Atmosférica	3
19352147	15	CLUU - 17025	30/10/2025 11:52	30/10/2025 11:55	Meio ambiente - Descarga Atmosférica	16
19352147	16	CRM - 17026	30/10/2025 11:52	30/10/2025 11:55	Meio ambiente - Descarga Atmosférica	25
19352147	17	OLV - 15255	30/10/2025 11:52	30/10/2025 11:55	Meio ambiente - Descarga Atmosférica	153
19352147	18	CLUU - 17025	30/10/2025 11:52	30/10/2025 11:55	Meio ambiente - Descarga Atmosférica	536
19352147	19	CRM - 17026	30/10/2025 11:52	30/10/2025 11:55	Meio ambiente - Descarga Atmosférica	179
19352147	20	OLV - 15255	30/10/2025 11:52	30/10/2025 11:55	Meio ambiente - Descarga Atmosférica	9
19352147	21	OLV - 15255	30/10/2025 11:52	30/10/2025 11:55	Meio ambiente - Descarga Atmosférica	3257
19352147	22	OLV - 15255	30/10/2025 11:52	30/10/2025 11:55	Meio ambiente - Descarga Atmosférica	84

19352147	23	OLV - 15255	30/10/2025 11:52	30/10/2025 11:55	Meio ambiente - Descarga Atmosférica	10
19352594	1	PTID - 17052	30/10/2025 14:10	30/10/2025 16:14	Não classificada	1
19353298	1	NLAQ - 17046	30/10/2025 14:10	30/10/2025 20:28	Meio ambiente - Vento	2
19352425	1	SDEU - 17085	30/10/2025 14:10	30/10/2025 15:26	Não classificada	4
19359412	1	ULAE - 15180	30/10/2025 12:24	30/10/2025 15:08	Não classificada	122
19359412	2	ULAE - 15180	30/10/2025 12:24	30/10/2025 17:36	Não classificada	202
19352485	1	NVSU - 17053	30/10/2025 14:11	30/10/2025 15:37	Meio ambiente - Descarga Atmosférica	24
19375120	1	CICM - 15151	30/10/2025 14:14	30/10/2025 16:04	Meio ambiente - Vento	29
19352599	1	ULAD - 15181	30/10/2025 15:17	30/10/2025 15:56	Meio ambiente - Vento	10
19352599	1	ULAU - 16339	30/10/2025 15:17	30/10/2025 15:56	Meio ambiente - Vento	133
19352697	1	ULAE - 15180	30/10/2025 14:17	30/10/2025 16:34	Meio ambiente - Árvore ou Vegetação	78
19356777	1	MOO - 17039	30/10/2025 14:50	30/10/2025 15:59	Meio ambiente - Vento	161
19356777	2	MOO - 17039	30/10/2025 14:50	30/10/2025 18:56	Meio ambiente - Vento	129
19356777	3	MOO - 17039	30/10/2025 14:50	30/10/2025 19:00	Meio ambiente - Vento	62
19356778	1	MOO - 17039	30/10/2025 19:21	30/10/2025 19:26	Meio ambiente - Vento	161
19353665	1	CETU - 15149	30/10/2025 14:27	30/10/2025 15:55	Meio ambiente - Vento	3
19353665	2	CETU - 15149	30/10/2025 14:27	30/10/2025 17:46	Meio ambiente - Vento	226
19353665	3	CETU - 15149	30/10/2025 14:27	30/10/2025 17:46	Meio ambiente - Vento	1
19353665	4	CETU - 15149	30/10/2025 14:27	30/10/2025 21:02	Meio ambiente - Vento	105
19353665	5	CETU - 15149	30/10/2025 14:27	30/10/2025 23:24	Meio ambiente - Vento	32
19352487	1	SLAU - 17071	30/10/2025 14:24	30/10/2025 15:39	Meio ambiente - Vento	60
19353861	1	SGTU - 17062	30/10/2025 14:24	31/10/2025 06:50	Meio ambiente - Descarga Atmosférica	3
19352638	1	AXAU - 17076	30/10/2025 14:24	30/10/2025 16:16	Meio ambiente - Descarga Atmosférica	1
19352637	1	GVSD - 17070	30/10/2025 14:23	30/10/2025 16:19	Meio ambiente - Árvore ou Vegetação	1
19352486	1	IGPD - 15324	30/10/2025 14:23	30/10/2025 15:47	Meio ambiente - Descarga Atmosférica	11
19352335	1	LPTU - 17032	30/10/2025 14:30	30/10/2025 15:18	Meio ambiente - Árvore ou Vegetação	1
19352301	1	IRO - 15312	30/10/2025 13:20	30/10/2025 14:53	Meio ambiente - Descarga Atmosférica	2
19372652	1	UHSB - 15183	30/10/2025 14:55	30/10/2025 15:37	Meio ambiente - Vento	267
19372652	2	UHSB - 15183	30/10/2025 14:55	30/10/2025 17:41	Meio ambiente - Vento	1
19372652	3	UHSB - 15183	30/10/2025 14:55	30/10/2025 17:41	Meio ambiente - Vento	749
19372652	4	UHSB - 15183	30/10/2025 14:55	30/10/2025 19:00	Meio ambiente - Vento	72
19372653	1	UHSB - 15183	30/10/2025 16:12	30/10/2025 17:41	Meio ambiente - Vento	17
19372653	2	UHSB - 15183	30/10/2025 16:12	30/10/2025 17:41	Meio ambiente - Vento	272
19372654	1	UHSB - 15183	30/10/2025 20:45	30/10/2025 21:08	Meio ambiente - Vento	267
19354965	1	UHPT - 15186	30/10/2025 14:26	31/10/2025 12:55	Meio ambiente - Vento	1
19354043	1	LUZU - 15284	30/10/2025 14:27	31/10/2025 08:51	Meio ambiente - Árvore ou Vegetação	2
19352698	1	SLUQ - 16328	30/10/2025 14:28	30/10/2025 16:39	Meio ambiente - Descarga Atmosférica	87
19353277	1	JTAD - 15295	30/10/2025 14:34	30/10/2025 15:45	Meio ambiente - Árvore ou Vegetação	47
19353277	2	JTAD - 15295	30/10/2025 14:34	30/10/2025 17:33	Meio ambiente - Árvore ou Vegetação	71
19353277	3	JTAD - 15295	30/10/2025 14:34	30/10/2025 17:55	Meio ambiente - Árvore ou Vegetação	102
19352433	1	MAL - 15281	30/10/2025 14:30	30/10/2025 15:28	Meio ambiente - Vento	172
19353163	1	BETT - 16265	30/10/2025 14:38	30/10/2025 14:42	Meio ambiente - Árvore ou Vegetação	1364
19353163	2	BETT - 16265	30/10/2025 14:38	30/10/2025 15:49	Meio ambiente - Árvore ou Vegetação	666
19353163	2	RBSU - 16312	30/10/2025 14:38	30/10/2025 15:49	Meio ambiente - Árvore ou Vegetação	1
19353163	3	BETT - 16265	30/10/2025 14:38	30/10/2025 16:04	Meio ambiente - Árvore ou Vegetação	718
19353163	4	BETT - 16265	30/10/2025 14:38	30/10/2025 16:35	Meio ambiente - Árvore ou Vegetação	455
19353163	4	ESR - 16287	30/10/2025 14:38	30/10/2025 16:35	Meio ambiente - Árvore ou Vegetação	19
19352785	1	TCSU - 15196	30/10/2025 14:33	30/10/2025 16:56	Não classificada	11
19352736	1	MNN - 15273	30/10/2025 14:33	30/10/2025 16:52	Não classificada	1
19353084	1	CRM - 17026	30/10/2025 14:33	30/10/2025 18:55	Meio ambiente - Árvore ou Vegetação	2
19353084	2	CRM - 17026	30/10/2025 14:33	30/10/2025 18:55	Meio ambiente - Árvore ou Vegetação	11
19352786	1	CISL - 16282	30/10/2025 14:34	30/10/2025 16:58	Meio ambiente - Árvore ou Vegetação	53
19359416	1	NLAU - 17047	30/10/2025 14:44	30/10/2025 16:18	Meio ambiente - Árvore ou Vegetação	88
19352966	1	DVLD - 17023	30/10/2025 14:36	30/10/2025 18:07	Meio ambiente - Vento	57
19352230	1	NLAQ - 17046	30/10/2025 10:47	30/10/2025 14:56	Meio ambiente - Vento	13

19352737	2	PIUD - 17054	30/10/2025 14:38	30/10/2025 16:43	Meio ambiente - Descarga Atmosférica	3
19352600	1	BHSO - 16276	30/10/2025 14:37	30/10/2025 16:05	Não classificada	113
19352705	1	BHPM - 16275	30/10/2025 14:39	30/10/2025 16:36	Meio ambiente - Vento	162
19352735	1	MSO - 15269	30/10/2025 14:06	30/10/2025 16:53	Meio ambiente - Descarga Atmosférica	43
19375098	1	SQNU - 17078	30/10/2025 17:32	30/10/2025 17:41	Não classificada	3
19375099	1	SQNU - 17078	30/10/2025 18:12	30/10/2025 18:55	Não classificada	3
19375100	1	SQNU - 17078	30/10/2025 19:15	30/10/2025 19:21	Não classificada	3
19375101	1	SQNU - 17078	30/10/2025 21:45	30/10/2025 21:50	Não classificada	45
19375103	1	SQNU - 17078	30/10/2025 22:48	30/10/2025 23:30	Não classificada	12
19375103	2	SQNU - 17078	30/10/2025 22:48	30/10/2025 23:30	Não classificada	1
19375103	3	SQNU - 17078	30/10/2025 22:48	31/10/2025 02:06	Não classificada	2
19375103	5	SQNU - 17078	30/10/2025 22:48	31/10/2025 02:26	Não classificada	3
19375104	1	SQNU - 17078	30/10/2025 23:09	30/10/2025 23:12	Não classificada	9
19375104	2	SQNU - 17078	30/10/2025 23:09	30/10/2025 23:12	Não classificada	5
19375104	3	SQNU - 17078	30/10/2025 23:09	30/10/2025 23:12	Não classificada	30
19375105	1	SQNU - 17078	31/10/2025 00:20	31/10/2025 02:14	Não classificada	3
19375106	1	SQNU - 17078	31/10/2025 08:39	31/10/2025 08:46	Não classificada	12
19375106	2	SQNU - 17078	31/10/2025 08:39	31/10/2025 08:46	Não classificada	6
19375108	1	SQNU - 17078	31/10/2025 10:11	31/10/2025 10:43	Não classificada	9
19375108	2	SQNU - 17078	31/10/2025 10:11	31/10/2025 10:43	Não classificada	5
19375108	3	SQNU - 17078	31/10/2025 10:11	31/10/2025 10:43	Não classificada	30
19352644	1	TCSD - 16336	30/10/2025 14:43	30/10/2025 16:17	Não classificada	9
19352787	1	BHSO - 16276	30/10/2025 14:43	30/10/2025 16:58	Meio ambiente - Árvore ou Vegetação	67
19352787	1	CISL - 16282	30/10/2025 14:43	30/10/2025 16:58	Meio ambiente - Árvore ou Vegetação	7
19353278	1	BHBN - 17048	30/10/2025 14:49	30/10/2025 16:27	Meio ambiente - Árvore ou Vegetação	1223
19353278	2	BHBN - 17048	30/10/2025 14:49	30/10/2025 17:02	Meio ambiente - Árvore ou Vegetação	113
19353278	3	BHBN - 17048	30/10/2025 14:49	30/10/2025 17:56	Meio ambiente - Árvore ou Vegetação	752
19353279	1	BHBN - 17048	30/10/2025 17:14	30/10/2025 20:30	Meio ambiente - Árvore ou Vegetação	113
19352969	1	IGRU - 17030	30/10/2025 14:44	30/10/2025 17:55	Meio ambiente - Vento	19
19352968	1	SBAU - 15216	30/10/2025 14:44	30/10/2025 17:56	Meio ambiente - Descarga Atmosférica	72
19357136	1	AXAU - 17076	30/10/2025 14:44	01/11/2025 07:39	Meio ambiente - Descarga Atmosférica	1
19352645	1	MUT - 15266	30/10/2025 14:45	30/10/2025 16:20	Meio ambiente - Descarga Atmosférica	1
19352935	1	CAQU - 15142	30/10/2025 14:47	30/10/2025 17:45	Meio ambiente - Vento	1
19352788	1	PIUD - 17054	30/10/2025 14:48	30/10/2025 16:58	Meio ambiente - Descarga Atmosférica	1
19352554	1	PIUD - 17054	30/10/2025 14:49	30/10/2025 15:59	Meio ambiente - Vento	7
19353237	1	BETC - 15115	30/10/2025 14:51	30/10/2025 19:59	Meio ambiente - Vento	34
19352606	1	PBD - 16324	30/10/2025 14:51	30/10/2025 16:04	Meio ambiente - Vento	1
19352493	1	PRSD - 16316	30/10/2025 14:52	30/10/2025 15:44	Não classificada	1
19353361	1	NVN - 15257	30/10/2025 14:52	30/10/2025 20:50	Meio ambiente - Descarga Atmosférica	1
19352607	1	MUT - 15266	30/10/2025 14:53	30/10/2025 16:09	Meio ambiente - Vento	5
19352823	1	IBAD - 17028	30/10/2025 14:53	30/10/2025 17:13	Meio ambiente - Vento	1
19354164	1	BBI - 17033	30/10/2025 14:53	31/10/2025 09:26	Meio ambiente - Descarga Atmosférica	1
19353511	1	IBYD - 15327	30/10/2025 14:54	30/10/2025 21:51	Meio ambiente - Descarga Atmosférica	23
19352738	1	AXAU - 17076	30/10/2025 14:55	30/10/2025 16:53	Meio ambiente - Descarga Atmosférica	1
19402764	1	JFAD - 16300	30/10/2025 14:59	30/10/2025 16:45	Meio ambiente - Vento	79
19362713	1	RBST - 15225	30/10/2025 15:03	30/10/2025 16:34	Meio ambiente - Vento	563
19362713	2	RBST - 15225	30/10/2025 15:03	30/10/2025 16:51	Meio ambiente - Vento	631
19362715	1	RBST - 15225	30/10/2025 17:32	30/10/2025 18:08	Meio ambiente - Vento	563
19352847	1	YAN - 15165	30/10/2025 14:56	30/10/2025 17:23	Meio ambiente - Árvore ou Vegetação	45
19352847	2	YAN - 15165	30/10/2025 14:56	30/10/2025 17:23	Meio ambiente - Árvore ou Vegetação	157
19352608	1	AXAU - 17076	30/10/2025 14:56	30/10/2025 16:13	Meio ambiente - Descarga Atmosférica	1
19352559	1	IRO - 15312	30/10/2025 14:58	30/10/2025 16:02	Não classificada	329
19352648	1	SLUD - 16327	30/10/2025 14:59	30/10/2025 16:25	Meio ambiente - Descarga Atmosférica	59
19352610	1	NVSU - 17053	30/10/2025 14:59	30/10/2025 16:06	Não classificada	28
19353299	1	NES - 17043	30/10/2025 14:59	30/10/2025 20:19	Não classificada	163

19402744	1	JFAD - 16300	30/10/2025 14:59	30/10/2025 16:45	Meio ambiente - Vento	197
19352561	1	BDPD - 15114	30/10/2025 15:02	30/10/2025 15:51	Meio ambiente - Descarga Atmosférica	68
19352850	1	CMN - 16278	30/10/2025 15:01	30/10/2025 17:29	Não classificada	3
19352711	1	UHPI - 17084	30/10/2025 15:03	30/10/2025 16:32	Meio ambiente - Descarga Atmosférica	1
19352999	1	IGPU - 16290	30/10/2025 15:03	30/10/2025 18:11	Meio ambiente - Descarga Atmosférica	2
19352373	1	LAVD - 17034	30/10/2025 09:40	30/10/2025 15:24	Não classificada	65
19352469	1	SDEU - 17085	30/10/2025 12:37	30/10/2025 15:43	Meio ambiente - Vento	12
19352936	1	DVLU - 17024	30/10/2025 15:09	30/10/2025 17:54	Meio ambiente - Árvore ou Vegetação	19
19353671	1	RBSD - 15652	30/10/2025 15:17	30/10/2025 16:09	Meio ambiente - Vento	5
19353671	1	RBST - 15225	30/10/2025 15:17	30/10/2025 16:09	Meio ambiente - Vento	1233
19355410	1	CRDT - 15356	30/10/2025 15:17	30/10/2025 15:32	Meio ambiente - Vento	44
19355410	2	CRDT - 15356	30/10/2025 15:17	30/10/2025 15:32	Meio ambiente - Vento	2
19355410	3	CRDT - 15356	30/10/2025 15:17	30/10/2025 15:32	Meio ambiente - Vento	1
19355410	4	CRDT - 15356	30/10/2025 15:17	30/10/2025 15:32	Meio ambiente - Vento	2673
19355410	5	CRDT - 15356	30/10/2025 15:17	30/10/2025 15:38	Meio ambiente - Vento	592
19352790	1	ARID - 15104	30/10/2025 15:12	30/10/2025 16:59	Meio ambiente - Descarga Atmosférica	1
19354268	1	ORPU - 17045	30/10/2025 15:12	31/10/2025 09:44	Meio ambiente - Árvore ou Vegetação	66
19352565	1	CSAU - 17020	30/10/2025 15:13	30/10/2025 15:50	Não classificada	40
19353558	1	ANAD - 15101	30/10/2025 15:14	30/10/2025 22:06	Meio ambiente - Descarga Atmosférica	10
19359419	1	SQNU - 17078	30/10/2025 15:22	30/10/2025 16:59	Meio ambiente - Árvore ou Vegetação	250
19359419	2	SQNU - 17078	30/10/2025 15:22	30/10/2025 21:50	Meio ambiente - Árvore ou Vegetação	34
19352911	1	PIUD - 17054	30/10/2025 15:15	30/10/2025 17:38	Meio ambiente - Descarga Atmosférica	1
19353670	1	MFED - 15276	30/10/2025 15:16	30/10/2025 23:50	Meio ambiente - Árvore ou Vegetação	26
19353085	1	CRF - 15355	30/10/2025 15:16	30/10/2025 18:48	Meio ambiente - Descarga Atmosférica	6
19352742	1	UHPT - 15186	30/10/2025 15:17	30/10/2025 16:46	Meio ambiente - Descarga Atmosférica	75
19352655	1	AFNU - 17015	30/10/2025 15:19	30/10/2025 16:26	Meio ambiente - Vento	90
19352972	1	AXAU - 17076	30/10/2025 15:19	30/10/2025 18:05	Meio ambiente - Descarga Atmosférica	22
19352653	1	SUI - 17069	30/10/2025 15:18	30/10/2025 16:27	Meio ambiente - Vento	2
19352971	1	IBYD - 15327	30/10/2025 15:19	30/10/2025 18:00	Meio ambiente - Descarga Atmosférica	17
19352791	1	CRF - 15355	30/10/2025 15:18	30/10/2025 16:57	Não classificada	1
19355004	1	CNLU - 15164	30/10/2025 15:21	31/10/2025 13:12	Meio ambiente - Descarga Atmosférica	1
19353383	1	RBSU - 16312	30/10/2025 15:28	30/10/2025 21:03	Meio ambiente - Árvore ou Vegetação	70
19352746	1	BETT - 16265	30/10/2025 15:23	30/10/2025 16:52	Meio ambiente - Vento	201
19352824	1	PRTD - 17074	30/10/2025 15:24	30/10/2025 16:42	Meio ambiente - Vento	2
19353382	1	CRM - 17026	30/10/2025 15:23	30/10/2025 20:57	Meio ambiente - Descarga Atmosférica	1
19352854	1	CRL - 15354	30/10/2025 15:24	30/10/2025 17:25	Não classificada	5
19353240	1	CRDT - 15356	30/10/2025 15:34	30/10/2025 17:48	Meio ambiente - Vento	44
19353240	2	CRDT - 15356	30/10/2025 15:34	30/10/2025 17:48	Meio ambiente - Vento	2
19353240	3	CRDT - 15356	30/10/2025 15:34	30/10/2025 17:48	Meio ambiente - Vento	1
19353240	4	CRDT - 15356	30/10/2025 15:34	30/10/2025 17:48	Meio ambiente - Vento	540
19352657	1	PMSD - 17049	30/10/2025 15:25	30/10/2025 16:23	Não classificada	1
19354072	1	NNE - 15262	30/10/2025 15:25	31/10/2025 09:04	Não classificada	9
19352616	1	IGRU - 17030	30/10/2025 15:37	30/10/2025 16:36	Meio ambiente - Árvore ou Vegetação	10
19353238	1	MSO - 15269	30/10/2025 15:26	30/10/2025 19:57	Meio ambiente - Vento	2
19353328	1	CLHU - 17095	30/10/2025 15:26	30/10/2025 20:40	Não classificada	1
19352855	1	PRTD - 17074	30/10/2025 15:26	30/10/2025 17:23	Meio ambiente - Descarga Atmosférica	1
19362239	1	PTID - 17052	30/10/2025 15:26	30/10/2025 16:33	Meio ambiente - Descarga Atmosférica	1
19352973	1	IJAU - 17061	30/10/2025 15:27	30/10/2025 18:03	Meio ambiente - Árvore ou Vegetação	1
19352748	1	CMN - 16278	30/10/2025 15:27	30/10/2025 16:51	Não classificada	2
19352748	2	CMN - 16278	30/10/2025 15:27	30/10/2025 16:51	Não classificada	6
19352825	1	DDI - 17027	30/10/2025 15:29	30/10/2025 17:12	Meio ambiente - Vento	11
19353239	1	NVSU - 17053	30/10/2025 15:28	30/10/2025 19:59	Meio ambiente - Vento	7
19352857	1	CPO - 17018	30/10/2025 15:29	30/10/2025 17:18	Meio ambiente - Árvore ou Vegetação	8
19352857	2	CPO - 17018	30/10/2025 15:29	30/10/2025 17:18	Meio ambiente - Árvore ou Vegetação	1
19352794	1	PLOT - 16319	30/10/2025 15:28	30/10/2025 16:56	Não classificada	135

19353164	1	SALU - 15217	30/10/2025 15:33	30/10/2025 19:22	Não classificada	11
19352849	1	IGPU - 16290	30/10/2025 14:59	30/10/2025 17:18	Meio ambiente - Vento	114
19353822	1	IGPD - 15324	30/10/2025 15:35	31/10/2025 02:58	Não classificada	3
19354013	1	LUZU - 15284	30/10/2025 15:34	31/10/2025 08:36	Meio ambiente - Árvore ou Vegetação	16
19353061	1	NPO - 15258	30/10/2025 15:36	30/10/2025 18:40	Não classificada	1
19352913	1	SEG - 17068	30/10/2025 15:36	30/10/2025 17:31	Meio ambiente - Árvore ou Vegetação	2
19353674	2	CETU - 15149	30/10/2025 15:43	30/10/2025 19:17	Meio ambiente - Vento	1
19352796	1	VG AU - 17089	30/10/2025 15:38	30/10/2025 17:04	Meio ambiente - Vento	1
19372732	1	BBI - 17033	30/10/2025 15:38	30/10/2025 20:56	Não classificada	5
19355342	1	NOG - 15650	30/10/2025 15:17	30/10/2025 15:43	Meio ambiente - Árvore ou Vegetação	3699
19355342	2	NOG - 15650	30/10/2025 15:17	30/10/2025 15:43	Meio ambiente - Árvore ou Vegetação	4
19355342	3	NOG - 15650	30/10/2025 15:17	30/10/2025 16:58	Meio ambiente - Árvore ou Vegetação	1329
19355342	4	NOG - 15650	30/10/2025 15:17	30/10/2025 22:22	Meio ambiente - Árvore ou Vegetação	24
19353062	1	UHJS - 17080	30/10/2025 15:39	30/10/2025 18:37	Meio ambiente - Vento	1
19353143	1	NOG - 15650	30/10/2025 15:44	30/10/2025 19:19	Meio ambiente - Árvore ou Vegetação	38
19353672	1	MNVD - 15272	30/10/2025 15:41	30/10/2025 23:04	Não classificada	5
19352942	1	NLAQ - 17046	30/10/2025 13:06	30/10/2025 18:21	Meio ambiente - Árvore ou Vegetação	13
19352943	1	NLAQ - 17046	30/10/2025 16:28	30/10/2025 18:21	Meio ambiente - Árvore ou Vegetação	88
19352750	1	PRSU - 15239	30/10/2025 15:42	30/10/2025 16:50	Não classificada	6
19352858	1	LPTU - 17032	30/10/2025 15:42	30/10/2025 17:20	Não classificada	3
19352940	1	CMD - 15158	30/10/2025 15:43	30/10/2025 17:49	Meio ambiente - Descarga Atmosférica	1
19353283	1	BHAD - 16267	30/10/2025 14:51	30/10/2025 16:51	Meio ambiente - Árvore ou Vegetação	16
19353284	1	BHAD - 16267	30/10/2025 16:47	30/10/2025 18:17	Meio ambiente - Árvore ou Vegetação	319
19353532	1	SLUD - 16327	30/10/2025 15:45	30/10/2025 21:58	Meio ambiente - Árvore ou Vegetação	7
19352752	1	LPTU - 17032	30/10/2025 15:44	30/10/2025 16:48	Meio ambiente - Vento	1
19352752	2	LPTU - 17032	30/10/2025 15:44	30/10/2025 16:48	Meio ambiente - Vento	40
19352752	3	LPTU - 17032	30/10/2025 15:44	30/10/2025 16:48	Meio ambiente - Vento	1
19375471	1	RES - 15222	30/10/2025 15:51	30/10/2025 16:08	Meio ambiente - Vento	2339
19375471	2	RES - 15222	30/10/2025 15:51	30/10/2025 16:08	Meio ambiente - Vento	9
19375472	1	RES - 15222	30/10/2025 15:54	30/10/2025 18:36	Meio ambiente - Vento	200
19375472	2	RES - 15222	30/10/2025 15:54	30/10/2025 18:36	Meio ambiente - Vento	106
19375472	3	RES - 15222	30/10/2025 15:54	30/10/2025 19:41	Meio ambiente - Vento	139
19375472	4	RES - 15222	30/10/2025 15:54	31/10/2025 14:31	Meio ambiente - Vento	43
19378931	1	ORPU - 17045	30/10/2025 15:36	31/10/2025 02:50	Meio ambiente - Vento	66
19378932	1	ORPU - 17045	30/10/2025 20:39	31/10/2025 03:20	Meio ambiente - Vento	343
19352718	1	PIUD - 17054	30/10/2025 15:50	30/10/2025 16:33	Meio ambiente - Árvore ou Vegetação	31
19352800	1	CEMC - 16284	30/10/2025 15:50	30/10/2025 17:03	Não classificada	3
19352800	1	CINC - 16281	30/10/2025 15:50	30/10/2025 17:03	Não classificada	328
19352828	1	JFAD - 16300	30/10/2025 15:51	30/10/2025 17:09	Não classificada	79
19352916	1	NLAQ - 17046	30/10/2025 15:52	30/10/2025 17:37	Meio ambiente - Vento	7
19352806	1	MUT - 15266	30/10/2025 15:57	30/10/2025 17:02	Meio ambiente - Vento	60
19353862	1	BBI - 17033	30/10/2025 15:47	31/10/2025 06:44	Meio ambiente - Descarga Atmosférica	1
19353116	1	ACSU - 15094	30/10/2025 15:53	30/10/2025 18:59	Meio ambiente - Árvore ou Vegetação	1
19352804	1	URAT - 17075	30/10/2025 15:55	30/10/2025 17:04	Meio ambiente - Árvore ou Vegetação	731
19352803	1	RES - 15222	30/10/2025 15:55	30/10/2025 17:04	Meio ambiente - Vento	1
19352803	2	RES - 15222	30/10/2025 15:55	30/10/2025 17:04	Meio ambiente - Vento	182
19352978	1	PSAU - 16323	30/10/2025 15:56	30/10/2025 18:06	Meio ambiente - Vento	44
19352917	1	ILIU - 16291	30/10/2025 15:56	30/10/2025 17:32	Meio ambiente - Vento	2
19353533	1	CMID - 17019	30/10/2025 15:55	30/10/2025 21:58	Meio ambiente - Descarga Atmosférica	1
19353204	1	TPCD - 17073	30/10/2025 15:57	30/10/2025 19:48	Meio ambiente - Vento	10
19379665	1	CSAU - 17020	30/10/2025 16:04	30/10/2025 16:19	Meio ambiente - Vento	1653
19379665	2	CSAU - 17020	30/10/2025 16:04	30/10/2025 17:37	Meio ambiente - Vento	336
19379665	3	CSAU - 17020	30/10/2025 16:04	31/10/2025 20:50	Meio ambiente - Vento	1
19379669	1	CSAU - 17020	30/10/2025 17:41	01/11/2025 09:33	Meio ambiente - Vento	20
19379670	1	CSAU - 17020	30/10/2025 18:50	30/10/2025 20:26	Meio ambiente - Vento	19

19379675	1	CSAU - 17020	31/10/2025 18:45	31/10/2025 20:50	Meio ambiente - Vento	69
19352710	1	CVED - 17064	30/10/2025 15:03	30/10/2025 16:30	Meio ambiente - Vento	394
19352918	1	BMO - 15135	30/10/2025 16:02	30/10/2025 17:42	Meio ambiente - Descarga Atmosférica	14
19353145	1	PBD - 16324	30/10/2025 16:01	30/10/2025 19:17	Meio ambiente - Descarga Atmosférica	3
19352919	1	IRO - 15312	30/10/2025 16:04	30/10/2025 17:42	Meio ambiente - Vento	103
19359860	1	DDI - 17027	30/10/2025 16:03	30/10/2025 17:47	Meio ambiente - Vento	81
19352945	1	MOO - 17039	30/10/2025 16:03	30/10/2025 17:45	Meio ambiente - Árvore ou Vegetação	7
19353091	1	SLUU - 16326	30/10/2025 16:06	30/10/2025 18:47	Meio ambiente - Árvore ou Vegetação	4
19353463	2	PTE - 17056	30/10/2025 16:07	30/10/2025 21:38	Não classificada	2
19353463	3	PTE - 17056	30/10/2025 16:07	30/10/2025 21:38	Não classificada	17
19353090	1	PMSD - 17049	30/10/2025 16:06	30/10/2025 18:49	Não classificada	1
19352831	1	BCAD - 15109	30/10/2025 15:00	30/10/2025 17:41	Meio ambiente - Árvore ou Vegetação	1
19352981	1	PMSD - 17049	30/10/2025 16:37	30/10/2025 17:30	Meio ambiente - Vento	4
19352981	2	PMSD - 17049	30/10/2025 16:37	30/10/2025 17:30	Meio ambiente - Vento	12
19354874	1	DVLU - 17024	30/10/2025 14:01	30/10/2025 17:42	Meio ambiente - Vento	27
19354874	2	DVLU - 17024	30/10/2025 14:01	30/10/2025 18:27	Meio ambiente - Vento	13
19354874	3	DVLU - 17024	30/10/2025 14:01	31/10/2025 12:52	Meio ambiente - Vento	13
19353433	1	SLUU - 16326	30/10/2025 16:11	30/10/2025 21:26	Meio ambiente - Vento	51
19353002	1	PNV - 17094	30/10/2025 16:11	30/10/2025 18:15	Meio ambiente - Descarga Atmosférica	1
19352699	1	SGTU - 17062	30/10/2025 14:29	30/10/2025 16:32	Meio ambiente - Descarga Atmosférica	285
19353330	1	SLUU - 16326	30/10/2025 16:15	30/10/2025 20:33	Meio ambiente - Árvore ou Vegetação	51
19353559	1	BHAT - 16268	30/10/2025 19:46	30/10/2025 21:59	Meio ambiente - Árvore ou Vegetação	314
19390931	1	FMA - 17055	30/10/2025 16:26	30/10/2025 17:45	Meio ambiente - Árvore ou Vegetação	582
19390931	2	FMA - 17055	30/10/2025 16:26	30/10/2025 19:56	Meio ambiente - Árvore ou Vegetação	140
19390931	3	FMA - 17055	30/10/2025 16:26	30/10/2025 20:01	Meio ambiente - Árvore ou Vegetação	3
19390931	5	FMA - 17055	30/10/2025 16:26	30/10/2025 20:01	Meio ambiente - Árvore ou Vegetação	426
19353092	1	LGT - 16304	30/10/2025 16:20	30/10/2025 18:55	Meio ambiente - Árvore ou Vegetação	89
19353512	1	PRSD - 16316	30/10/2025 16:21	30/10/2025 21:41	Meio ambiente - Vento	1
19352821	1	PDP - 15646	30/10/2025 13:51	30/10/2025 17:14	Não classificada	1
19352949	1	NOG - 15650	30/10/2025 16:23	30/10/2025 17:48	Não classificada	26
19353679	1	MUT - 15266	30/10/2025 16:22	30/10/2025 23:14	Meio ambiente - Vento	1
19353065	1	CSAU - 17020	30/10/2025 16:24	30/10/2025 18:10	Meio ambiente - Árvore ou Vegetação	70
19353065	2	CSAU - 17020	30/10/2025 16:24	30/10/2025 18:43	Meio ambiente - Árvore ou Vegetação	1
19353065	3	CSAU - 17020	30/10/2025 16:24	30/10/2025 18:43	Meio ambiente - Árvore ou Vegetação	339
19353004	1	NVSU - 17053	30/10/2025 16:24	30/10/2025 18:12	Meio ambiente - Vento	1
19352789	1	BCSQ - 17010	30/10/2025 14:57	30/10/2025 16:59	Meio ambiente - Vento	1
19352789	2	BCSQ - 17010	30/10/2025 14:57	30/10/2025 16:59	Meio ambiente - Vento	120
19354509	1	PSP - 15233	31/10/2025 10:22	31/10/2025 11:03	Não classificada	10
19371948	1	ORPU - 17045	30/10/2025 12:43	30/10/2025 18:15	Meio ambiente - Vento	98
19353119	1	UHGF - 15191	30/10/2025 16:28	30/10/2025 19:04	Meio ambiente - Descarga Atmosférica	1
19353006	1	IRO - 15312	30/10/2025 16:29	30/10/2025 18:08	Não classificada	405
19353038	1	BDPD - 15114	30/10/2025 16:30	30/10/2025 18:22	Meio ambiente - Vento	10
19354372	1	SGTU - 17062	30/10/2025 16:30	31/10/2025 10:15	Meio ambiente - Descarga Atmosférica	1
19353120	1	CITU - 17022	30/10/2025 16:30	30/10/2025 18:58	Meio ambiente - Vento	21
19353120	2	CITU - 17022	30/10/2025 16:30	30/10/2025 18:58	Meio ambiente - Vento	4
19352862	1	PMSU - 17092	30/10/2025 16:36	30/10/2025 17:22	Não classificada	1
19354014	1	BHS - 17014	30/10/2025 16:35	31/10/2025 08:30	Meio ambiente - Árvore ou Vegetação	1
19355543	1	RES - 15222	30/10/2025 16:35	31/10/2025 15:22	Meio ambiente - Vento	1
19353066	1	CNLU - 15164	30/10/2025 16:35	30/10/2025 18:35	Não classificada	115
19353207	1	RSP - 15220	30/10/2025 16:37	30/10/2025 19:44	Meio ambiente - Vento	3
19352926	1	CNLU - 15164	30/10/2025 16:40	30/10/2025 17:32	Meio ambiente - Descarga Atmosférica	40
19408500	1	BHJT - 15126	30/10/2025 16:42	30/10/2025 18:13	Meio ambiente - Árvore ou Vegetação	374
19353305	1	BCAD - 15109	30/10/2025 16:41	30/10/2025 20:19	Meio ambiente - Árvore ou Vegetação	21
19353208	1	DDI - 17027	30/10/2025 16:44	30/10/2025 19:50	Meio ambiente - Vento	22
19355350	1	CMD - 15158	30/10/2025 16:43	30/10/2025 20:31	Não classificada	1

19353612	1	GVSU - 15332	30/10/2025 16:53	30/10/2025 22:45	Não classificada	21
19353783	1	CINC - 16281	30/10/2025 16:57	30/10/2025 19:45	Meio ambiente - Vento	21
19353783	2	CINC - 16281	30/10/2025 16:57	31/10/2025 00:00	Meio ambiente - Vento	1
19352953	1	IANU - 15651	30/10/2025 16:46	30/10/2025 17:43	Não classificada	94
19353013	1	BETD - 15116	30/10/2025 16:47	30/10/2025 18:13	Meio ambiente - Vento	47
19353014	1	DDI - 17027	30/10/2025 16:48	30/10/2025 18:15	Meio ambiente - Descarga Atmosférica	1
19353149	1	BETT - 16265	30/10/2025 16:50	30/10/2025 19:18	Meio ambiente - Vento	42
19353067	1	AFNU - 17015	30/10/2025 16:50	30/10/2025 18:44	Meio ambiente - Vento	2
19352846	1	PNV - 17094	30/10/2025 14:52	30/10/2025 17:21	Meio ambiente - Vento	1
19352846	2	PNV - 17094	30/10/2025 14:52	30/10/2025 17:21	Meio ambiente - Vento	5
19352954	1	ULAE - 15180	30/10/2025 16:51	30/10/2025 17:51	Meio ambiente - Árvore ou Vegetação	99
19353597	1	BHPM - 16275	30/10/2025 16:51	30/10/2025 22:25	Meio ambiente - Vento	115
19353597	1	RBST - 15225	30/10/2025 16:51	30/10/2025 22:25	Meio ambiente - Vento	11
19353364	1	MAL - 15281	30/10/2025 16:51	30/10/2025 20:53	Meio ambiente - Vento	2
19441029	1	PYN - 15228	30/10/2025 16:53	30/10/2025 17:59	Não classificada	188
19403165	1	BCAD - 15109	30/10/2025 16:53	30/10/2025 18:34	Meio ambiente - Árvore ou Vegetação	5
19403166	1	BCAD - 15109	30/10/2025 16:53	30/10/2025 18:34	Meio ambiente - Árvore ou Vegetação	1
19353098	1	BHJT - 15126	30/10/2025 17:00	30/10/2025 18:48	Meio ambiente - Vento	137
19372808	1	BDPD - 15114	30/10/2025 16:54	30/10/2025 20:34	Meio ambiente - Descarga Atmosférica	19
19352985	1	GHE - 17029	30/10/2025 16:54	30/10/2025 17:58	Não classificada	12
19353151	1	BCSQ - 17010	30/10/2025 16:59	30/10/2025 19:39	Meio ambiente - Vento	1
19353151	2	BCSQ - 17010	30/10/2025 16:59	30/10/2025 19:39	Meio ambiente - Vento	62
19413986	1	CEMC - 16284	30/10/2025 16:56	30/10/2025 18:54	Não classificada	312
19353824	1	SQNU - 17078	30/10/2025 16:57	31/10/2025 02:49	Meio ambiente - Vento	1
19352924	1	FRUU - 17058	30/10/2025 16:35	30/10/2025 17:36	Não classificada	17
19353614	1	SLUD - 16327	30/10/2025 16:58	30/10/2025 22:45	Meio ambiente - Vento	74
19353365	1	IGPD - 15324	30/10/2025 16:58	30/10/2025 20:51	Meio ambiente - Árvore ou Vegetação	49
19352987	1	PTID - 17052	30/10/2025 16:58	30/10/2025 18:06	Meio ambiente - Descarga Atmosférica	1
19353242	1	PSAU - 16323	30/10/2025 17:01	30/10/2025 20:00	Não classificada	8
19353242	2	PSAU - 16323	30/10/2025 17:01	30/10/2025 20:00	Não classificada	1
19353682	1	LBD - 16305	30/10/2025 17:01	30/10/2025 23:52	Meio ambiente - Vento	1
19358430	1	SGTU - 17062	30/10/2025 17:02	01/11/2025 15:38	Meio ambiente - Descarga Atmosférica	1
19353306	1	RBSU - 16312	30/10/2025 17:02	30/10/2025 20:23	Meio ambiente - Vento	57
19352925	1	LGT - 16304	30/10/2025 16:38	30/10/2025 17:32	Meio ambiente - Vento	26
19353534	1	IRO - 15312	30/10/2025 17:04	30/10/2025 21:52	Meio ambiente - Descarga Atmosférica	422
19353334	1	CSN - 15352	30/10/2025 17:05	30/10/2025 20:40	Não classificada	2
19353121	1	PNV - 17094	30/10/2025 17:05	30/10/2025 19:08	Meio ambiente - Vento	46
19353435	1	BETT - 16265	30/10/2025 17:06	30/10/2025 21:19	Meio ambiente - Descarga Atmosférica	24
19353192	1	PIUD - 17054	30/10/2025 17:07	30/10/2025 19:41	Meio ambiente - Árvore ou Vegetação	31
19353069	1	PRSD - 16316	30/10/2025 17:07	30/10/2025 18:32	Não classificada	3
19353070	1	PMSD - 17049	30/10/2025 17:09	30/10/2025 18:37	Meio ambiente - Descarga Atmosférica	1
19353209	1	BHCL - 16271	30/10/2025 17:11	30/10/2025 19:44	Não classificada	86
19353685	1	UHSG - 15183	30/10/2025 17:13	30/10/2025 22:51	Meio ambiente - Descarga Atmosférica	56
19353211	1	SDEU - 17085	30/10/2025 17:13	30/10/2025 19:44	Não classificada	1
19355351	1	RBSD - 15652	30/10/2025 15:36	30/10/2025 19:35	Meio ambiente - Árvore ou Vegetação	650
19391093	2	PMSD - 17049	30/10/2025 13:47	30/10/2025 17:27	Meio ambiente - Árvore ou Vegetação	1
19353386	1	SGTU - 17062	30/10/2025 17:15	30/10/2025 20:59	Meio ambiente - Descarga Atmosférica	1
19353175	1	BETD - 15116	30/10/2025 17:16	30/10/2025 19:29	Meio ambiente - Vento	119
19354015	1	AXAU - 17076	30/10/2025 17:16	31/10/2025 08:35	Meio ambiente - Descarga Atmosférica	1
19353040	1	BHGT - 16274	30/10/2025 17:17	30/10/2025 18:27	Meio ambiente - Vento	102
19353101	1	BETC - 15115	30/10/2025 17:17	30/10/2025 18:48	Meio ambiente - Vento	472
19353101	1	BETT - 16265	30/10/2025 17:17	30/10/2025 18:48	Meio ambiente - Vento	10
19353309	1	UHPT - 15186	30/10/2025 17:17	30/10/2025 20:25	Meio ambiente - Vento	8
19354322	1	ORPU - 17045	30/10/2025 17:18	31/10/2025 09:56	Meio ambiente - Árvore ou Vegetação	2
19362845	1	BDPD - 15114	30/10/2025 15:24	30/10/2025 19:13	Meio ambiente - Descarga Atmosférica	147

19362845	2	BDPD - 15114	30/10/2025 15:24	30/10/2025 19:13	Meio ambiente - Descarga Atmosférica	3
19362845	3	BDPD - 15114	30/10/2025 15:24	30/10/2025 19:13	Meio ambiente - Descarga Atmosférica	444
19362845	4	BDPD - 15114	30/10/2025 15:24	31/10/2025 12:41	Meio ambiente - Descarga Atmosférica	28
19353176	1	AXAU - 17076	30/10/2025 17:21	30/10/2025 19:31	Meio ambiente - Vento	179
19353102	1	BDPD - 15114	30/10/2025 17:20	30/10/2025 18:55	Meio ambiente - Vento	70
19354270	1	NLAQ - 17046	30/10/2025 17:20	31/10/2025 09:38	Não classificada	1
19353368	1	JMLT - 15301	30/10/2025 17:22	30/10/2025 20:45	Meio ambiente - Vento	5
19353469	1	ESR - 16287	30/10/2025 17:22	30/10/2025 21:35	Meio ambiente - Vento	170
19353436	1	UHGF - 15191	30/10/2025 17:22	30/10/2025 21:18	Não classificada	7
19353689	1	UHPT - 15186	30/10/2025 18:08	30/10/2025 18:35	Meio ambiente - Árvore ou Vegetação	330
19353687	1	DSV - 16286	30/10/2025 17:23	30/10/2025 22:51	Meio ambiente - Vento	19
19353244	1	AUIU - 15647	30/10/2025 17:24	30/10/2025 20:05	Não classificada	2
19353244	2	AUIU - 15647	30/10/2025 17:24	30/10/2025 20:05	Não classificada	22
19353310	1	ESR - 16287	30/10/2025 17:27	30/10/2025 20:19	Meio ambiente - Vento	45
19353688	1	SLUU - 16326	30/10/2025 17:29	30/10/2025 23:20	Não classificada	14
19353618	1	IANU - 15651	30/10/2025 17:28	30/10/2025 22:36	Meio ambiente - Vento	21
19353618	1	PRSU - 15239	30/10/2025 17:28	30/10/2025 22:36	Meio ambiente - Vento	1
19353215	1	IRO - 15312	30/10/2025 17:31	30/10/2025 19:50	Meio ambiente - Descarga Atmosférica	8
19353020	1	CVED - 17064	30/10/2025 17:31	30/10/2025 18:19	Meio ambiente - Árvore ou Vegetação	1
19353021	1	JTAD - 15295	30/10/2025 17:33	30/10/2025 18:16	Meio ambiente - Descarga Atmosférica	1
19353536	1	JMLT - 15301	30/10/2025 17:33	30/10/2025 21:56	Meio ambiente - Descarga Atmosférica	52
19353044	1	CMD - 15158	30/10/2025 17:34	30/10/2025 18:21	Meio ambiente - Vento	1
19371904	1	BHJT - 15126	30/10/2025 17:39	30/10/2025 18:48	Meio ambiente - Vento	29
19353193	1	ORPU - 17045	30/10/2025 13:44	30/10/2025 20:12	Meio ambiente - Árvore ou Vegetação	126
19353472	1	SRT - 16329	30/10/2025 17:37	30/10/2025 21:40	Meio ambiente - Árvore ou Vegetação	1
19353471	1	IGPU - 16290	30/10/2025 17:37	30/10/2025 21:37	Meio ambiente - Vento	1
19353563	1	JBT - 16295	30/10/2025 17:38	30/10/2025 22:09	Meio ambiente - Vento	52
19371723	1	AXAU - 17076	30/10/2025 17:38	31/10/2025 07:23	Meio ambiente - Descarga Atmosférica	4
19410191	1	CINC - 16281	30/10/2025 17:39	30/10/2025 18:40	Meio ambiente - Vento	308
19372737	1	VCS - 17093	30/10/2025 17:39	31/10/2025 00:40	Não classificada	42
19353619	1	JMLT - 15301	30/10/2025 17:39	30/10/2025 22:40	Meio ambiente - Árvore ou Vegetação	11
19354373	1	MUT - 15266	30/10/2025 17:40	31/10/2025 10:12	Meio ambiente - Descarga Atmosférica	2
19353123	1	BHPM - 16275	30/10/2025 17:40	30/10/2025 18:57	Meio ambiente - Vento	1
19355223	1	BCAD - 15109	30/10/2025 15:51	30/10/2025 19:21	Meio ambiente - Árvore ou Vegetação	44
19355223	2	BCAD - 15109	30/10/2025 15:51	30/10/2025 20:09	Meio ambiente - Árvore ou Vegetação	22
19355223	3	BCAD - 15109	30/10/2025 15:51	30/10/2025 20:09	Meio ambiente - Árvore ou Vegetação	1
19355223	4	BCAD - 15109	30/10/2025 15:51	30/10/2025 22:36	Meio ambiente - Árvore ou Vegetação	19
19355223	5	BCAD - 15109	30/10/2025 15:51	31/10/2025 07:05	Meio ambiente - Árvore ou Vegetação	107
19355223	6	BCAD - 15109	30/10/2025 15:51	31/10/2025 13:30	Meio ambiente - Árvore ou Vegetação	38
19355224	1	BCAD - 15109	31/10/2025 07:30	31/10/2025 12:55	Meio ambiente - Árvore ou Vegetação	107
19355225	1	BCAD - 15109	31/10/2025 07:45	31/10/2025 10:02	Meio ambiente - Árvore ou Vegetação	44
19355225	2	BCAD - 15109	31/10/2025 07:45	31/10/2025 10:50	Meio ambiente - Árvore ou Vegetação	22
19355225	3	BCAD - 15109	31/10/2025 07:45	31/10/2025 10:50	Meio ambiente - Árvore ou Vegetação	1
19355225	4	BCAD - 15109	31/10/2025 07:45	31/10/2025 12:17	Meio ambiente - Árvore ou Vegetação	19
19353785	1	VCS - 17093	30/10/2025 17:47	30/10/2025 23:49	Meio ambiente - Vento	288
19353785	2	VCS - 17093	30/10/2025 17:47	31/10/2025 00:46	Meio ambiente - Vento	23
19353785	3	VCS - 17093	30/10/2025 17:47	31/10/2025 00:50	Meio ambiente - Vento	23
19353785	4	VCS - 17093	30/10/2025 17:47	31/10/2025 01:13	Meio ambiente - Vento	1
19372930	1	IBAS - 17042	30/10/2025 17:04	30/10/2025 19:02	Meio ambiente - Vento	98
19353565	1	BHPM - 16275	30/10/2025 17:43	30/10/2025 22:10	Meio ambiente - Vento	13
19376672	1	IBAD - 17028	30/10/2025 17:52	30/10/2025 19:25	Não classificada	11
19376672	2	IBAD - 17028	30/10/2025 17:52	30/10/2025 19:25	Não classificada	657
19376672	3	IBAD - 17028	30/10/2025 17:52	30/10/2025 21:06	Não classificada	1
19376672	4	IBAD - 17028	30/10/2025 17:52	30/10/2025 21:06	Não classificada	90
19376672	6	IBAD - 17028	30/10/2025 17:52	30/10/2025 22:21	Não classificada	9

19376672	7	IBAD - 17028	30/10/2025 17:52	31/10/2025 00:11	Não classificada	2
19376672	8	IBAD - 17028	30/10/2025 17:52	31/10/2025 00:11	Não classificada	2
19376676	1	IBAD - 17028	30/10/2025 22:23	30/10/2025 23:02	Não classificada	1
19376676	2	IBAD - 17028	30/10/2025 22:23	30/10/2025 23:02	Não classificada	90
19376676	4	IBAD - 17028	30/10/2025 22:23	31/10/2025 13:00	Não classificada	9
19353440	1	CVED - 17064	30/10/2025 17:48	30/10/2025 21:27	Meio ambiente - Vento	1
19356913	1	RES - 15222	30/10/2025 17:55	30/10/2025 21:37	Meio ambiente - Vento	261
19356913	2	CNLU - 15164	30/10/2025 17:55	30/10/2025 21:51	Meio ambiente - Vento	26
19356913	3	CNLU - 15164	30/10/2025 17:55	30/10/2025 21:51	Meio ambiente - Vento	26
19356913	4	RES - 15222	30/10/2025 17:55	31/10/2025 11:05	Meio ambiente - Vento	3
19356913	5	RES - 15222	30/10/2025 17:55	31/10/2025 11:05	Meio ambiente - Vento	37
19356913	6	RES - 15222	30/10/2025 17:55	31/10/2025 14:54	Meio ambiente - Vento	30
19356913	7	RES - 15222	30/10/2025 17:55	31/10/2025 14:54	Meio ambiente - Vento	91
19353389	1	BHPM - 16275	30/10/2025 17:49	30/10/2025 21:05	Meio ambiente - Vento	2
19353389	1	RBST - 15225	30/10/2025 17:49	30/10/2025 21:05	Meio ambiente - Vento	125
19353124	1	ARID - 15104	30/10/2025 17:49	30/10/2025 19:04	Meio ambiente - Descarga Atmosférica	15
19354111	1	PBD - 16324	30/10/2025 17:50	31/10/2025 09:12	Meio ambiente - Vento	4
19353694	1	DVLU - 17024	30/10/2025 17:50	30/10/2025 23:57	Não classificada	4
19353370	1	VZEU - 17091	30/10/2025 17:50	30/10/2025 20:43	Não classificada	1
19353050	1	IBYD - 15327	30/10/2025 17:51	30/10/2025 18:25	Meio ambiente - Descarga Atmosférica	1
19353695	1	NVN - 15257	30/10/2025 17:52	30/10/2025 23:31	Não classificada	37
19367706	1	JMLT - 15301	30/10/2025 18:03	30/10/2025 18:08	Meio ambiente - Vento	2829
19367706	2	JMLT - 15301	30/10/2025 18:03	30/10/2025 18:11	Meio ambiente - Vento	2
19367706	3	JMLT - 15301	30/10/2025 18:03	30/10/2025 18:11	Meio ambiente - Vento	260
19367706	4	JMLT - 15301	30/10/2025 18:03	30/10/2025 18:11	Meio ambiente - Vento	6
19367706	5	JMLT - 15301	30/10/2025 18:03	30/10/2025 18:18	Meio ambiente - Vento	1706
19367706	6	JMLT - 15301	30/10/2025 18:03	30/10/2025 18:40	Meio ambiente - Vento	1044
19367706	8	JMLT - 15301	30/10/2025 18:03	30/10/2025 19:33	Meio ambiente - Vento	18
19367706	9	JMLT - 15301	30/10/2025 18:03	31/10/2025 14:00	Meio ambiente - Vento	1
19353114	1	IBYD - 15327	30/10/2025 15:19	30/10/2025 18:59	Meio ambiente - Descarga Atmosférica	1
19374966	1	GPED - 15335	30/10/2025 17:57	30/10/2025 19:02	Meio ambiente - Vento	6
19353342	1	BMO - 15135	30/10/2025 17:57	30/10/2025 20:36	Meio ambiente - Descarga Atmosférica	2
19353391	1	CMD - 15158	30/10/2025 17:57	30/10/2025 21:03	Não classificada	1
19414470	1	TCSU - 15196	30/10/2025 17:58	30/10/2025 19:56	Não classificada	694
19353313	1	NOG - 15650	30/10/2025 17:59	30/10/2025 20:31	Meio ambiente - Árvore ou Vegetação	38
19353372	1	CRDT - 15356	30/10/2025 18:00	30/10/2025 20:53	Não classificada	1
19353393	1	NOG - 15650	30/10/2025 18:00	30/10/2025 20:57	Meio ambiente - Árvore ou Vegetação	415
19353126	1	DDI - 17027	30/10/2025 18:00	30/10/2025 19:04	Não classificada	450
19353154	1	CEMT - 16283	30/10/2025 18:00	30/10/2025 19:19	Meio ambiente - Vento	94
19353621	1	CICM - 15151	30/10/2025 18:24	30/10/2025 19:10	Meio ambiente - Vento	23
19353621	1	CINC - 16281	30/10/2025 18:24	30/10/2025 19:10	Meio ambiente - Vento	322
19353074	1	IRO - 15312	30/10/2025 18:04	30/10/2025 18:36	Não classificada	71
19354771	1	IRO - 15312	30/10/2025 18:00	31/10/2025 11:40	Meio ambiente - Descarga Atmosférica	1
19353220	1	JFAD - 16300	30/10/2025 16:16	30/10/2025 20:15	Não classificada	185
19353165	1	PSAU - 16323	30/10/2025 15:37	30/10/2025 19:32	Meio ambiente - Vento	121
19353478	1	CRDT - 15356	30/10/2025 18:06	30/10/2025 21:30	Meio ambiente - Descarga Atmosférica	1
19353566	1	BETT - 16265	30/10/2025 18:07	30/10/2025 22:06	Não classificada	335
19353198	1	BMO - 15135	30/10/2025 18:08	30/10/2025 19:38	Meio ambiente - Descarga Atmosférica	1
19353198	2	BMO - 15135	30/10/2025 18:08	30/10/2025 19:38	Meio ambiente - Descarga Atmosférica	7
19353314	1	TSPU - 15193	30/10/2025 18:08	30/10/2025 20:31	Meio ambiente - Vento	4
19353197	1	IBYD - 15327	30/10/2025 18:08	30/10/2025 19:41	Meio ambiente - Descarga Atmosférica	25
19355076	1	PRSU - 15239	30/10/2025 16:43	30/10/2025 19:51	Meio ambiente - Vento	79
19355076	2	PRSU - 15239	30/10/2025 16:43	31/10/2025 12:00	Meio ambiente - Vento	1
19355077	1	PRSU - 15239	31/10/2025 12:27	31/10/2025 13:50	Meio ambiente - Vento	79
19362820	4	LAVD - 17034	30/10/2025 18:17	30/10/2025 19:35	Não classificada	6

19362820	5	LAVD - 17034	30/10/2025 18:17	30/10/2025 19:35	Não classificada	841
19362820	6	LAVD - 17034	30/10/2025 18:17	30/10/2025 19:47	Não classificada	24
19362820	7	LAVD - 17034	30/10/2025 18:17	30/10/2025 19:47	Não classificada	801
19362820	8	LAVD - 17034	30/10/2025 18:17	30/10/2025 21:00	Não classificada	76
19362821	1	LAVD - 17034	31/10/2025 09:33	31/10/2025 11:15	Não classificada	76
19353412	1	CISL - 16282	30/10/2025 18:11	30/10/2025 21:12	Meio ambiente - Vento	377
19353183	1	IIGD - 15321	30/10/2025 18:13	30/10/2025 19:22	Meio ambiente - Árvore ou Vegetação	57
19353479	1	SLUU - 16326	30/10/2025 18:14	30/10/2025 21:40	Meio ambiente - Vento	4
19354166	2	IBAS - 17042	30/10/2025 18:17	31/10/2025 09:18	Meio ambiente - Descarga Atmosférica	15
19353316	1	PRSU - 15239	30/10/2025 18:17	30/10/2025 20:31	Meio ambiente - Descarga Atmosférica	1
19353316	2	PRSU - 15239	30/10/2025 18:17	30/10/2025 20:31	Meio ambiente - Descarga Atmosférica	1
19353603	1	CGAU - 15150	30/10/2025 18:16	30/10/2025 22:18	Meio ambiente - Vento	5
19353825	1	BHBN - 17048	30/10/2025 18:18	31/10/2025 02:52	Meio ambiente - Árvore ou Vegetação	22
19354044	1	SRT - 16329	30/10/2025 18:19	31/10/2025 08:51	Meio ambiente - Árvore ou Vegetação	1
19353480	1	PNV - 17094	30/10/2025 18:25	30/10/2025 21:38	Meio ambiente - Descarga Atmosférica	18
19353942	1	SGTU - 17062	30/10/2025 18:20	31/10/2025 07:51	Meio ambiente - Descarga Atmosférica	1
19353318	1	FRUD - 17059	30/10/2025 18:20	30/10/2025 20:29	Não classificada	68
19353318	2	FRUD - 17059	30/10/2025 18:20	30/10/2025 20:29	Não classificada	5
19353700	1	SRT - 16329	30/10/2025 18:25	30/10/2025 23:37	Meio ambiente - Árvore ou Vegetação	1
19355352	1	MUT - 15266	30/10/2025 14:17	31/10/2025 14:44	Meio ambiente - Vento	9
19355353	1	MUT - 15266	31/10/2025 11:49	31/10/2025 14:44	Meio ambiente - Vento	7
19362721	1	BHPM - 16275	30/10/2025 18:28	30/10/2025 18:38	Meio ambiente - Vento	1704
19362721	1	RBSD - 15652	30/10/2025 18:28	30/10/2025 18:38	Meio ambiente - Vento	119
19362721	2	BHPM - 16275	30/10/2025 18:28	30/10/2025 19:28	Meio ambiente - Vento	1022
19362721	2	RBSD - 15652	30/10/2025 18:28	30/10/2025 19:28	Meio ambiente - Vento	27
19362721	3	BHPM - 16275	30/10/2025 18:28	30/10/2025 21:12	Meio ambiente - Vento	438
19362721	3	RBSD - 15652	30/10/2025 18:28	30/10/2025 21:12	Meio ambiente - Vento	1
19362721	4	BHPM - 16275	30/10/2025 18:28	30/10/2025 23:37	Meio ambiente - Vento	457
19353701	1	UHPT - 15186	30/10/2025 18:26	30/10/2025 23:18	Meio ambiente - Vento	5
19353419	1	BBI - 17033	30/10/2025 18:24	30/10/2025 21:11	Não classificada	1
19353995	1	SGTU - 17062	30/10/2025 18:29	31/10/2025 08:16	Meio ambiente - Descarga Atmosférica	1
19353448	1	CVED - 17064	30/10/2025 18:29	30/10/2025 21:26	Meio ambiente - Vento	1
19354702	1	PBD - 16324	30/10/2025 18:30	31/10/2025 11:46	Meio ambiente - Vento	1
19353224	1	IBYD - 15327	30/10/2025 18:30	30/10/2025 19:53	Meio ambiente - Vento	25
19353625	1	NLAU - 17047	30/10/2025 18:37	30/10/2025 19:49	Meio ambiente - Vento	632
19353395	1	CMID - 17019	30/10/2025 18:31	30/10/2025 20:56	Meio ambiente - Descarga Atmosférica	151
19353704	1	CMID - 17019	30/10/2025 18:31	30/10/2025 23:27	Meio ambiente - Descarga Atmosférica	20
19355128	1	BBI - 17033	30/10/2025 18:32	31/10/2025 13:50	Meio ambiente - Descarga Atmosférica	1
19353623	1	UHPT - 15186	30/10/2025 18:33	30/10/2025 22:37	Meio ambiente - Descarga Atmosférica	14
19353125	1	CRL - 15354	30/10/2025 17:59	30/10/2025 19:05	Meio ambiente - Descarga Atmosférica	20
19353706	1	SLUQ - 16328	30/10/2025 15:32	30/10/2025 20:42	Meio ambiente - Vento	497
19403225	1	BCAD - 15109	30/10/2025 16:53	30/10/2025 19:58	Não classificada	4
19353996	1	BCAD - 15109	30/10/2025 18:34	31/10/2025 08:21	Meio ambiente - Descarga Atmosférica	90
19353290	1	MCDD - 15280	30/10/2025 18:34	30/10/2025 20:09	Não classificada	19
19353291	1	ULAE - 15180	30/10/2025 18:38	30/10/2025 20:12	Meio ambiente - Descarga Atmosférica	306
19353291	1	ULAS - 15179	30/10/2025 18:38	30/10/2025 20:12	Meio ambiente - Descarga Atmosférica	14
19353538	1	CMID - 17019	30/10/2025 18:39	30/10/2025 21:59	Meio ambiente - Descarga Atmosférica	58
19353344	1	NVSU - 17053	30/10/2025 18:45	30/10/2025 20:34	Meio ambiente - Árvore ou Vegetação	39
19356287	1	PTE - 17056	30/10/2025 15:34	31/10/2025 14:00	Meio ambiente - Árvore ou Vegetação	2
19356287	2	PTE - 17056	30/10/2025 15:34	31/10/2025 14:00	Meio ambiente - Árvore ou Vegetação	12
19353483	2	IIGU - 15319	30/10/2025 18:46	30/10/2025 18:49	Não classificada	763
19353624	1	PRSU - 15239	30/10/2025 18:41	30/10/2025 22:42	Meio ambiente - Vento	1
19353128	1	GPED - 15335	30/10/2025 18:15	30/10/2025 18:58	Meio ambiente - Vento	15
19367651	1	JFAU - 17086	30/10/2025 18:42	30/10/2025 18:53	Meio ambiente - Vento	2235
19367651	2	JFAU - 17086	30/10/2025 18:42	30/10/2025 21:05	Meio ambiente - Vento	9

19367651	3	JFAU - 17086	30/10/2025 18:42	30/10/2025 23:47	Meio ambiente - Vento	6
19367652	1	JFAU - 17086	30/10/2025 21:31	30/10/2025 23:47	Meio ambiente - Vento	3
19391239	1	UHPT - 15186	30/10/2025 18:50	30/10/2025 18:53	Não classificada	99
19391239	2	UHPT - 15186	30/10/2025 18:50	30/10/2025 18:53	Não classificada	86
19391239	3	UHPT - 15186	30/10/2025 18:50	30/10/2025 18:57	Não classificada	5
19391239	4	UHPT - 15186	30/10/2025 18:50	30/10/2025 18:57	Não classificada	1669
19391239	5	UHPT - 15186	30/10/2025 18:50	30/10/2025 23:22	Não classificada	23
19391239	6	UHPT - 15186	30/10/2025 18:50	30/10/2025 23:48	Não classificada	29
19391239	7	UHPT - 15186	30/10/2025 18:50	30/10/2025 23:48	Não classificada	109
19391239	8	IBAD - 17028	30/10/2025 18:50	30/10/2025 23:48	Não classificada	2
19391239	8	UHPT - 15186	30/10/2025 18:50	30/10/2025 23:48	Não classificada	425
19391239	9	UHPT - 15186	30/10/2025 18:50	31/10/2025 14:22	Não classificada	1
19391239	10	UHPT - 15186	30/10/2025 18:50	31/10/2025 14:22	Não classificada	28
19391242	1	UHPT - 15186	30/10/2025 23:05	30/10/2025 23:17	Não classificada	99
19391242	2	UHPT - 15186	30/10/2025 23:05	30/10/2025 23:17	Não classificada	86
19391242	3	UHPT - 15186	30/10/2025 23:05	30/10/2025 23:19	Não classificada	5
19391242	4	UHPT - 15186	30/10/2025 23:05	30/10/2025 23:19	Não classificada	1669
19354615	1	IBYD - 15327	30/10/2025 18:45	31/10/2025 11:14	Meio ambiente - Descarga Atmosférica	2
19353712	2	ORPU - 17045	30/10/2025 13:32	31/10/2025 00:30	Meio ambiente - Vento	84
19402220	1	BCSQ - 17010	30/10/2025 15:48	31/10/2025 00:21	Meio ambiente - Árvore ou Vegetação	117
19402220	2	BCSQ - 17010	30/10/2025 15:48	31/10/2025 00:21	Meio ambiente - Árvore ou Vegetação	250
19402220	3	BCSQ - 17010	30/10/2025 15:48	31/10/2025 00:49	Meio ambiente - Árvore ou Vegetação	29
19402220	4	BCSQ - 17010	30/10/2025 15:48	31/10/2025 00:49	Meio ambiente - Árvore ou Vegetação	32
19354167	1	CNLU - 15164	30/10/2025 18:50	31/10/2025 09:22	Não classificada	3
19353254	1	PYN - 15228	30/10/2025 18:52	30/10/2025 20:05	Meio ambiente - Vento	44
19353345	1	PMSU - 17092	30/10/2025 18:52	30/10/2025 20:34	Não classificada	3
19353571	1	MNVD - 15272	30/10/2025 14:54	30/10/2025 21:41	Não classificada	728
19353572	1	MNVD - 15272	30/10/2025 15:05	30/10/2025 21:41	Não classificada	219
19353572	2	MNVD - 15272	30/10/2025 15:05	30/10/2025 21:41	Não classificada	32
19353572	3	MNVD - 15272	30/10/2025 15:05	30/10/2025 21:41	Não classificada	104
19353573	1	MNVD - 15272	30/10/2025 19:12	30/10/2025 19:35	Não classificada	31
19353573	2	MNVD - 15272	30/10/2025 19:12	30/10/2025 19:35	Não classificada	643
19353573	3	MNVD - 15272	30/10/2025 19:12	30/10/2025 21:41	Não classificada	72
19353631	1	CSAU - 17020	30/10/2025 19:20	30/10/2025 22:35	Meio ambiente - Vento	57
19353397	1	IJAU - 17061	30/10/2025 18:55	30/10/2025 21:04	Meio ambiente - Vento	119
19353347	1	ACSU - 15094	30/10/2025 18:55	30/10/2025 20:34	Meio ambiente - Árvore ou Vegetação	40
19353878	1	LAVD - 17034	30/10/2025 18:55	31/10/2025 07:00	Não classificada	1
19353348	1	CRL - 15354	30/10/2025 18:55	30/10/2025 20:42	Meio ambiente - Descarga Atmosférica	1
19354866	1	CRF - 15355	30/10/2025 19:03	30/10/2025 19:59	Meio ambiente - Vento	874
19354866	2	CRF - 15355	30/10/2025 19:03	30/10/2025 19:59	Meio ambiente - Vento	76
19354866	3	CRF - 15355	30/10/2025 19:03	30/10/2025 21:23	Meio ambiente - Vento	190
19353302	1	LGT - 16304	30/10/2025 16:15	30/10/2025 20:31	Meio ambiente - Vento	4
19353302	2	LGT - 16304	30/10/2025 16:15	30/10/2025 20:31	Meio ambiente - Vento	114
19353350	1	MUT - 15266	30/10/2025 18:57	30/10/2025 20:32	Meio ambiente - Vento	1
19353717	1	GHE - 17029	30/10/2025 18:59	30/10/2025 23:31	Não classificada	1
19353375	1	PIUD - 17054	30/10/2025 18:58	30/10/2025 20:53	Meio ambiente - Descarga Atmosférica	1
19353226	1	BCAD - 15109	30/10/2025 18:59	30/10/2025 19:54	Meio ambiente - Descarga Atmosférica	2
19353449	1	GHE - 17029	30/10/2025 19:00	30/10/2025 21:22	Meio ambiente - Vento	1
19353191	1	DSV - 16286	30/10/2025 16:55	30/10/2025 19:33	Meio ambiente - Descarga Atmosférica	8
19353376	1	PRSU - 15239	30/10/2025 19:04	30/10/2025 20:49	Meio ambiente - Descarga Atmosférica	1
19413949	1	RBSD - 15652	30/10/2025 17:13	30/10/2025 19:28	Não classificada	370
19353718	1	GHE - 17029	30/10/2025 19:06	31/10/2025 00:27	Meio ambiente - Descarga Atmosférica	3
19353604	1	PMSU - 17092	30/10/2025 19:06	30/10/2025 22:19	Não classificada	7
19354667	1	NERU - 17041	30/10/2025 17:46	31/10/2025 11:54	Meio ambiente - Vento	87
19353225	1	ACSU - 15094	30/10/2025 18:44	30/10/2025 19:45	Meio ambiente - Árvore ou Vegetação	125

19353225	1	PIUD - 17054	30/10/2025 18:44	30/10/2025 19:45	Meio ambiente - Árvore ou Vegetação	42
19353605	1	BHMR - 15127	30/10/2025 19:22	30/10/2025 22:20	Meio ambiente - Descarga Atmosférica	269
19353540	1	SLAU - 17071	30/10/2025 19:24	30/10/2025 21:59	Meio ambiente - Árvore ou Vegetação	226
19353723	1	BMO - 15135	30/10/2025 19:24	30/10/2025 22:53	Meio ambiente - Árvore ou Vegetação	16
19353729	1	BHHR - 15125	30/10/2025 16:51	30/10/2025 23:07	Meio ambiente - Vento	1
19353684	1	PSOU - 15231	30/10/2025 17:10	30/10/2025 23:31	Não classificada	14
19353470	1	PSOU - 15231	30/10/2025 17:31	30/10/2025 21:15	Não classificada	1
19353398	1	PSOU - 15231	30/10/2025 18:59	30/10/2025 20:56	Meio ambiente - Árvore ou Vegetação	1
19353725	1	SGTU - 17062	30/10/2025 19:29	31/10/2025 00:02	Meio ambiente - Vento	150
19353492	1	SLUQ - 16328	30/10/2025 19:29	30/10/2025 21:31	Meio ambiente - Vento	112
19353726	1	CMID - 17019	30/10/2025 19:29	31/10/2025 00:14	Meio ambiente - Descarga Atmosférica	1
19353853	1	CRF - 15355	30/10/2025 19:28	30/10/2025 21:11	Meio ambiente - Vento	27
19353352	1	PYN - 15228	30/10/2025 19:35	30/10/2025 20:36	Meio ambiente - Descarga Atmosférica	90
19353637	1	IIGU - 15319	30/10/2025 19:35	30/10/2025 22:41	Meio ambiente - Árvore ou Vegetação	5
19353728	1	CEMC - 16284	30/10/2025 19:36	31/10/2025 00:18	Meio ambiente - Descarga Atmosférica	27
19353638	1	CGAU - 15150	30/10/2025 19:38	30/10/2025 22:33	Meio ambiente - Descarga Atmosférica	1
19353321	1	SER - 16332	30/10/2025 19:42	30/10/2025 20:28	Meio ambiente - Descarga Atmosférica	169
19354925	1	SBAU - 15216	30/10/2025 19:42	31/10/2025 12:41	Meio ambiente - Descarga Atmosférica	3
19353641	1	LBD - 16305	30/10/2025 19:46	30/10/2025 22:26	Meio ambiente - Descarga Atmosférica	5
19353788	1	VCS - 17093	30/10/2025 17:55	30/10/2025 21:48	Meio ambiente - Vento	324
19353788	2	VCS - 17093	30/10/2025 17:55	30/10/2025 23:47	Meio ambiente - Vento	244
19353789	1	VCS - 17093	30/10/2025 21:44	30/10/2025 21:47	Meio ambiente - Vento	11088
19353452	1	IMRU - 17096	30/10/2025 19:45	30/10/2025 21:25	Meio ambiente - Vento	1
19354275	1	LUZU - 15284	30/10/2025 19:46	31/10/2025 09:46	Meio ambiente - Árvore ou Vegetação	1
19353964	1	PNV - 17094	30/10/2025 19:46	31/10/2025 07:58	Meio ambiente - Descarga Atmosférica	5
19353355	1	BBI - 17033	30/10/2025 19:57	30/10/2025 21:00	Não classificada	31
19353453	1	INPD - 15316	30/10/2025 19:55	30/10/2025 21:25	Não classificada	36
19353378	1	PIUD - 17054	30/10/2025 19:50	30/10/2025 20:46	Meio ambiente - Árvore ou Vegetação	1
19353497	1	IIGU - 15319	30/10/2025 19:50	30/10/2025 21:30	Meio ambiente - Árvore ou Vegetação	1
19353576	1	LPTU - 17032	30/10/2025 19:51	30/10/2025 22:12	Não classificada	105
19355178	1	CNLU - 15164	30/10/2025 18:04	31/10/2025 14:00	Meio ambiente - Vento	3
19353730	1	DSV - 16286	30/10/2025 19:52	30/10/2025 23:40	Meio ambiente - Descarga Atmosférica	1
19362745	1	CEMT - 16283	30/10/2025 19:43	30/10/2025 21:15	Meio ambiente - Árvore ou Vegetação	1982
19362748	1	CEMT - 16283	30/10/2025 21:30	31/10/2025 02:25	Meio ambiente - Árvore ou Vegetação	435
19376113	4	BDPD - 15114	30/10/2025 20:00	30/10/2025 21:42	Meio ambiente - Vento	25
19376113	5	BDPD - 15114	30/10/2025 20:00	30/10/2025 21:42	Meio ambiente - Vento	429
19376113	6	BDPD - 15114	30/10/2025 20:00	30/10/2025 22:17	Meio ambiente - Vento	155
19376113	7	BDPD - 15114	30/10/2025 20:00	30/10/2025 22:23	Meio ambiente - Vento	418
19376113	8	BDPD - 15114	30/10/2025 20:00	30/10/2025 23:28	Meio ambiente - Vento	8
19376113	9	BDPD - 15114	30/10/2025 20:00	31/10/2025 00:36	Meio ambiente - Vento	8
19376113	10	BDPD - 15114	30/10/2025 20:00	31/10/2025 00:42	Meio ambiente - Vento	1
19376113	11	BDPD - 15114	30/10/2025 20:00	31/10/2025 09:19	Meio ambiente - Vento	5
19376116	1	BDPD - 15114	30/10/2025 23:58	31/10/2025 00:06	Meio ambiente - Vento	25
19376116	2	BDPD - 15114	30/10/2025 23:58	31/10/2025 00:06	Meio ambiente - Vento	1010
19353643	1	CRDT - 15356	30/10/2025 17:27	30/10/2025 20:52	Meio ambiente - Vento	70
19353643	2	CRDT - 15356	30/10/2025 17:27	30/10/2025 23:01	Meio ambiente - Vento	5
19353732	1	CRF - 15355	30/10/2025 19:55	30/10/2025 23:08	Meio ambiente - Vento	38
19353404	1	PNV - 17094	30/10/2025 19:55	30/10/2025 21:05	Meio ambiente - Descarga Atmosférica	1
19394684	1	JMLT - 15301	30/10/2025 19:56	31/10/2025 08:12	Meio ambiente - Descarga Atmosférica	1
19353737	1	RBST - 15225	30/10/2025 17:37	31/10/2025 01:01	Meio ambiente - Descarga Atmosférica	216
19353738	1	RBSD - 15652	31/10/2025 00:15	31/10/2025 01:01	Meio ambiente - Descarga Atmosférica	5
19353738	1	RBST - 15225	31/10/2025 00:15	31/10/2025 01:01	Meio ambiente - Descarga Atmosférica	551
19353426	1	SDEU - 17085	30/10/2025 19:57	30/10/2025 21:07	Meio ambiente - Descarga Atmosférica	1
19354807	1	PMSD - 17049	30/10/2025 19:57	31/10/2025 12:12	Não classificada	1
19353733	1	SGTU - 17062	30/10/2025 19:59	30/10/2025 23:32	Meio ambiente - Descarga Atmosférica	69

19355491	1	AXAU - 17076	30/10/2025 19:59	31/10/2025 15:07	Meio ambiente - Descarga Atmosférica	2
19353451	1	IIGT - 15320	30/10/2025 19:23	30/10/2025 21:26	Meio ambiente - Descarga Atmosférica	55
19353579	1	VCS - 17093	30/10/2025 20:06	30/10/2025 22:06	Meio ambiente - Descarga Atmosférica	5
19353579	2	VCS - 17093	30/10/2025 20:06	30/10/2025 22:06	Meio ambiente - Descarga Atmosférica	1
19356493	1	RES - 15222	30/10/2025 20:07	31/10/2025 20:17	Meio ambiente - Vento	1
19353741	1	IIGU - 15319	30/10/2025 20:10	30/10/2025 23:03	Meio ambiente - Descarga Atmosférica	25
19353740	1	JFAD - 16300	30/10/2025 20:10	30/10/2025 23:08	Não classificada	79
19375815	1	SQNU - 17078	30/10/2025 20:13	30/10/2025 22:40	Meio ambiente - Descarga Atmosférica	1
19354216	1	FRUD - 17059	30/10/2025 20:15	31/10/2025 09:42	Meio ambiente - Árvore ou Vegetação	1
19353467	1	CLHU - 17095	30/10/2025 17:18	30/10/2025 21:39	Não classificada	14
19353521	1	PSOU - 15231	30/10/2025 20:18	30/10/2025 21:43	Meio ambiente - Árvore ou Vegetação	1
19353792	1	BHCL - 16271	30/10/2025 17:09	31/10/2025 01:16	Meio ambiente - Árvore ou Vegetação	270
19357602	1	BHJT - 15126	30/10/2025 18:09	31/10/2025 01:45	Meio ambiente - Vento	4
19357602	1	CICM - 15151	30/10/2025 18:09	31/10/2025 01:45	Meio ambiente - Vento	28
19353744	1	CSAU - 17020	30/10/2025 20:25	30/10/2025 23:48	Não classificada	225
19353457	1	CGAU - 15150	30/10/2025 20:25	30/10/2025 21:26	Meio ambiente - Vento	4
19354511	1	BCAD - 15109	30/10/2025 15:31	31/10/2025 11:14	Meio ambiente - Árvore ou Vegetação	14
19356193	1	SBAU - 15216	31/10/2025 12:24	31/10/2025 16:19	Meio ambiente - Árvore ou Vegetação	114
19353581	1	PSP - 15233	30/10/2025 20:29	30/10/2025 22:03	Não classificada	5
19359420	1	BETT - 16265	30/10/2025 19:15	30/10/2025 23:53	Não classificada	282
19359422	1	BETT - 16265	30/10/2025 22:01	30/10/2025 23:53	Não classificada	725
19353747	1	BHSN - 16277	30/10/2025 20:35	31/10/2025 00:08	Meio ambiente - Vento	1
19353648	1	FMA - 17055	30/10/2025 20:36	30/10/2025 22:33	Não classificada	1
19367707	1	GHE - 17029	30/10/2025 20:43	30/10/2025 23:40	Meio ambiente - Árvore ou Vegetação	3
19367707	2	GHE - 17029	30/10/2025 20:43	30/10/2025 23:40	Meio ambiente - Árvore ou Vegetação	63
19367707	3	GHE - 17029	30/10/2025 20:43	31/10/2025 02:12	Meio ambiente - Árvore ou Vegetação	9
19367707	4	GHE - 17029	30/10/2025 20:43	31/10/2025 02:12	Meio ambiente - Árvore ou Vegetação	3
19367707	5	GHE - 17029	30/10/2025 20:43	31/10/2025 04:13	Meio ambiente - Árvore ou Vegetação	768
19367707	6	GHE - 17029	30/10/2025 20:43	31/10/2025 04:13	Meio ambiente - Árvore ou Vegetação	33
19367707	7	GHE - 17029	30/10/2025 20:43	31/10/2025 04:13	Meio ambiente - Árvore ou Vegetação	71
19367707	8	GHE - 17029	30/10/2025 20:43	31/10/2025 04:13	Meio ambiente - Árvore ou Vegetação	15
19367707	9	GHE - 17029	30/10/2025 20:43	31/10/2025 04:41	Meio ambiente - Árvore ou Vegetação	98
19353582	1	CRL - 15354	30/10/2025 20:37	30/10/2025 22:11	Não classificada	1
19353748	1	PMSU - 17092	30/10/2025 20:37	30/10/2025 23:04	Meio ambiente - Vento	1
19353546	1	FMA - 17055	30/10/2025 20:39	30/10/2025 22:03	Não classificada	1
19359190	1	NOG - 15650	30/10/2025 16:46	01/11/2025 18:24	Meio ambiente - Árvore ou Vegetação	1
19355969	1	NNE - 15262	30/10/2025 20:05	31/10/2025 14:30	Meio ambiente - Descarga Atmosférica	1
19355970	1	NNE - 15262	31/10/2025 11:00	31/10/2025 14:30	Meio ambiente - Descarga Atmosférica	15
19355079	1	MUT - 15266	30/10/2025 16:29	31/10/2025 13:50	Meio ambiente - Descarga Atmosférica	2
19355080	1	MUT - 15266	31/10/2025 11:57	31/10/2025 13:40	Meio ambiente - Descarga Atmosférica	18
19367757	1	UHMS - 17082	30/10/2025 20:48	30/10/2025 20:54	Não classificada	3
19367757	2	UHMS - 17082	30/10/2025 20:48	30/10/2025 20:54	Não classificada	92
19367757	3	UHMS - 17082	30/10/2025 20:48	30/10/2025 20:54	Não classificada	3
19367757	4	UHMS - 17082	30/10/2025 20:48	30/10/2025 20:54	Não classificada	1097
19367757	5	UHMS - 17082	30/10/2025 20:48	30/10/2025 20:54	Não classificada	9
19367757	6	UHMS - 17082	30/10/2025 20:48	30/10/2025 20:56	Não classificada	3
19367757	7	UHMS - 17082	30/10/2025 20:48	30/10/2025 20:56	Não classificada	48
19367757	8	UHMS - 17082	30/10/2025 20:48	30/10/2025 20:56	Não classificada	39
19367757	9	UHMS - 17082	30/10/2025 20:48	30/10/2025 20:56	Não classificada	29
19367757	10	UHMS - 17082	30/10/2025 20:48	30/10/2025 20:56	Não classificada	127
19367757	11	UHMS - 17082	30/10/2025 20:48	30/10/2025 22:03	Não classificada	1
19367757	12	UHJS - 17080	30/10/2025 20:48	30/10/2025 22:03	Não classificada	3
19367757	12	UHMS - 17082	30/10/2025 20:48	30/10/2025 22:03	Não classificada	43
19367757	13	UHJS - 17080	30/10/2025 20:48	30/10/2025 22:03	Não classificada	20
19367757	13	UHMS - 17082	30/10/2025 20:48	30/10/2025 22:03	Não classificada	7

19367757	14	UHMS - 17082	30/10/2025 20:48	30/10/2025 22:03	Não classificada	15
19367757	15	UHMS - 17082	30/10/2025 20:48	30/10/2025 23:14	Não classificada	15
19367757	16	UHMS - 17082	30/10/2025 20:48	30/10/2025 23:14	Não classificada	244
19367757	17	UHMS - 17082	30/10/2025 20:48	30/10/2025 23:14	Não classificada	28
19367757	18	UHJS - 17080	30/10/2025 20:48	31/10/2025 07:59	Não classificada	1
19367757	18	UHMS - 17082	30/10/2025 20:48	31/10/2025 07:59	Não classificada	9
19367757	19	UHMS - 17082	30/10/2025 20:48	31/10/2025 09:26	Não classificada	1
19367759	1	UHMS - 17082	31/10/2025 00:41	31/10/2025 01:16	Não classificada	15
19367759	2	UHMS - 17082	31/10/2025 00:41	31/10/2025 01:16	Não classificada	244
19367759	3	UHMS - 17082	31/10/2025 00:41	31/10/2025 01:16	Não classificada	28
19367761	1	UHMS - 17082	31/10/2025 16:53	31/10/2025 17:04	Não classificada	15
19367761	2	UHMS - 17082	31/10/2025 16:53	31/10/2025 17:04	Não classificada	245
19367761	3	UHMS - 17082	31/10/2025 16:53	31/10/2025 17:04	Não classificada	28
19364383	1	INPD - 15316	30/10/2025 20:02	30/10/2025 20:59	Meio ambiente - Descarga Atmosférica	23
19364383	2	INPD - 15316	30/10/2025 20:02	30/10/2025 20:59	Meio ambiente - Descarga Atmosférica	4
19364383	3	INPD - 15316	30/10/2025 20:02	30/10/2025 20:59	Meio ambiente - Descarga Atmosférica	1570
19364385	2	INPD - 15316	31/10/2025 00:08	31/10/2025 01:32	Meio ambiente - Descarga Atmosférica	1
19364386	2	INPD - 15316	31/10/2025 10:18	31/10/2025 12:32	Meio ambiente - Descarga Atmosférica	1
19353583	1	ESR - 16287	30/10/2025 20:43	30/10/2025 22:09	Meio ambiente - Vento	3
19353549	1	SUI - 17069	30/10/2025 19:08	30/10/2025 21:52	Meio ambiente - Árvore ou Vegetação	3
19353438	1	BMO - 15135	30/10/2025 17:40	30/10/2025 21:20	Meio ambiente - Descarga Atmosférica	25
19354023	1	UHMS - 17082	30/10/2025 20:51	31/10/2025 08:35	Meio ambiente - Árvore ou Vegetação	2
19354115	1	INPD - 15316	30/10/2025 20:52	31/10/2025 09:14	Meio ambiente - Vento	1
19353548	1	JFAQ - 17081	30/10/2025 20:54	30/10/2025 21:59	Meio ambiente - Vento	119
19354512	1	AXAU - 17076	30/10/2025 20:54	31/10/2025 10:52	Meio ambiente - Árvore ou Vegetação	1
19355417	1	NNE - 15262	30/10/2025 21:01	31/10/2025 14:53	Não classificada	1
19353753	1	BBI - 17033	30/10/2025 21:00	31/10/2025 00:34	Meio ambiente - Árvore ou Vegetação	1
19354175	1	LPTU - 17032	30/10/2025 17:26	31/10/2025 09:30	Meio ambiente - Vento	1
19354175	2	LPTU - 17032	30/10/2025 17:26	31/10/2025 09:30	Meio ambiente - Vento	5
19354175	3	LPTU - 17032	30/10/2025 17:26	31/10/2025 09:30	Meio ambiente - Vento	5
19354928	1	CRF - 15355	30/10/2025 21:05	31/10/2025 12:42	Meio ambiente - Descarga Atmosférica	4
19355227	1	BSOT - 15141	30/10/2025 16:22	30/10/2025 23:06	Meio ambiente - Descarga Atmosférica	3
19355227	2	BSOT - 15141	30/10/2025 16:22	30/10/2025 23:06	Meio ambiente - Descarga Atmosférica	3
19355227	4	BSOT - 15141	30/10/2025 16:22	31/10/2025 10:44	Meio ambiente - Descarga Atmosférica	69
19355227	5	BSOT - 15141	30/10/2025 16:22	31/10/2025 10:44	Meio ambiente - Descarga Atmosférica	9
19355227	6	BSOT - 15141	30/10/2025 16:22	31/10/2025 10:44	Meio ambiente - Descarga Atmosférica	6
19354455	1	GVSD - 17070	30/10/2025 20:02	31/10/2025 11:02	Meio ambiente - Vento	5
19354024	1	PZLU - 17050	30/10/2025 21:09	31/10/2025 08:36	Meio ambiente - Árvore ou Vegetação	1
19353652	1	BCAU - 15110	30/10/2025 21:12	30/10/2025 22:46	Não classificada	26
19355358	1	INPD - 15316	30/10/2025 21:12	31/10/2025 14:40	Meio ambiente - Descarga Atmosférica	4
19353611	1	BETC - 15115	30/10/2025 16:50	30/10/2025 22:41	Meio ambiente - Vento	100
19353801	1	PNV - 17094	30/10/2025 21:13	31/10/2025 01:51	Meio ambiente - Vento	36
19353599	1	YAN - 15165	30/10/2025 17:39	30/10/2025 22:16	Meio ambiente - Vento	12
19353599	2	YAN - 15165	30/10/2025 17:39	30/10/2025 22:16	Meio ambiente - Vento	81
19353599	3	YAN - 15165	30/10/2025 17:39	30/10/2025 22:16	Meio ambiente - Vento	73
19353899	1	AUIU - 15647	30/10/2025 20:23	30/10/2025 21:49	Meio ambiente - Descarga Atmosférica	1654
19353899	1	BRL - 15140	30/10/2025 20:23	30/10/2025 21:49	Meio ambiente - Descarga Atmosférica	7
19356652	1	JMLT - 15301	30/10/2025 16:47	31/10/2025 12:40	Meio ambiente - Vento	20
19353550	1	CISL - 16282	30/10/2025 21:18	30/10/2025 21:59	Meio ambiente - Vento	74
19353828	1	LBD - 16305	30/10/2025 19:18	31/10/2025 00:10	Meio ambiente - Árvore ou Vegetação	21
19353979	1	PIUD - 17054	30/10/2025 19:00	31/10/2025 08:04	Não classificada	2
19353829	1	VCS - 17093	30/10/2025 21:32	31/10/2025 02:49	Não classificada	2
19353758	1	BHGT - 16274	30/10/2025 21:35	31/10/2025 00:47	Meio ambiente - Vento	102
19353983	1	RCA - 15223	30/10/2025 21:35	31/10/2025 08:09	Meio ambiente - Descarga Atmosférica	1
19353830	1	SLAT - 15208	30/10/2025 21:42	31/10/2025 04:18	Não classificada	2

19353968	1	SLAT - 15208	30/10/2025 21:37	31/10/2025 07:54	Meio ambiente - Descarga Atmosférica	15
19353968	2	SLAT - 15208	30/10/2025 21:37	31/10/2025 07:54	Meio ambiente - Descarga Atmosférica	1
19408722	1	SLUU - 16326	30/10/2025 21:47	31/10/2025 10:23	Meio ambiente - Árvore ou Vegetação	34
19353760	1	LAVD - 17034	30/10/2025 21:43	31/10/2025 00:28	Não classificada	58
19353600	1	AUIU - 15647	30/10/2025 18:01	30/10/2025 22:20	Meio ambiente - Descarga Atmosférica	9
19353600	2	AUIU - 15647	30/10/2025 18:01	30/10/2025 22:20	Meio ambiente - Descarga Atmosférica	6
19353613	1	UHPT - 15186	30/10/2025 16:58	30/10/2025 22:27	Meio ambiente - Vento	19
19355359	1	BHJT - 15126	30/10/2025 17:25	31/10/2025 08:49	Meio ambiente - Árvore ou Vegetação	75
19355360	1	BHJT - 15126	31/10/2025 07:41	31/10/2025 08:49	Meio ambiente - Árvore ou Vegetação	686
19353762	1	ULAU - 16339	30/10/2025 21:55	30/10/2025 23:18	Meio ambiente - Árvore ou Vegetação	70
19353763	1	CRF - 15355	30/10/2025 21:59	30/10/2025 23:32	Meio ambiente - Descarga Atmosférica	200
19353763	2	CRF - 15355	30/10/2025 21:59	30/10/2025 23:32	Meio ambiente - Descarga Atmosférica	1
19353763	3	CRF - 15355	30/10/2025 21:59	30/10/2025 23:32	Meio ambiente - Descarga Atmosférica	4
19355006	1	INPD - 15316	30/10/2025 22:00	31/10/2025 13:05	Meio ambiente - Descarga Atmosférica	8
19354026	1	GVSD - 17070	30/10/2025 22:08	30/10/2025 23:37	Meio ambiente - Vento	380
19354026	2	GVSD - 17070	30/10/2025 22:08	30/10/2025 23:37	Meio ambiente - Vento	17
19354027	1	GVSD - 17070	30/10/2025 23:41	31/10/2025 08:21	Meio ambiente - Vento	348
19354027	2	GVSD - 17070	30/10/2025 23:41	31/10/2025 08:57	Meio ambiente - Vento	32
19354027	3	GVSD - 17070	30/10/2025 23:41	31/10/2025 08:57	Meio ambiente - Vento	17
19353524	1	CRDT - 15356	30/10/2025 15:02	30/10/2025 19:03	Não classificada	28
19353524	2	CRDT - 15356	30/10/2025 15:02	30/10/2025 19:03	Não classificada	373
19353524	3	CRDT - 15356	30/10/2025 15:02	30/10/2025 19:03	Não classificada	860
19353524	4	CRDT - 15356	30/10/2025 15:02	30/10/2025 19:03	Não classificada	103
19356711	1	CNLU - 15164	30/10/2025 19:08	31/10/2025 20:43	Meio ambiente - Vento	40
19353767	1	CEL - 15147	30/10/2025 22:06	30/10/2025 23:43	Meio ambiente - Descarga Atmosférica	2
19353832	1	SLUQ - 16328	30/10/2025 22:10	31/10/2025 04:43	Não classificada	41
19354329	1	GVSD - 17070	30/10/2025 22:11	31/10/2025 10:07	Meio ambiente - Descarga Atmosférica	4
19353768	1	UHPT - 15186	30/10/2025 22:11	31/10/2025 00:06	Meio ambiente - Árvore ou Vegetação	58
19353769	1	PSOU - 15231	30/10/2025 22:12	30/10/2025 22:58	Não classificada	1
19354272	1	RCA - 15223	30/10/2025 19:03	31/10/2025 09:49	Não classificada	2
19353770	1	JFAQ - 17081	30/10/2025 22:17	31/10/2025 00:40	Não classificada	79
19353772	1	GVSD - 17070	30/10/2025 22:21	31/10/2025 00:01	Não classificada	729
19357603	1	SLUU - 16326	30/10/2025 18:33	30/10/2025 23:34	Meio ambiente - Vento	1
19357604	1	SLUU - 16326	30/10/2025 19:20	30/10/2025 23:34	Meio ambiente - Vento	25
19353868	1	BHBN - 17048	30/10/2025 22:35	31/10/2025 07:06	Não classificada	244
19353868	1	BHGT - 16274	30/10/2025 22:35	31/10/2025 07:06	Não classificada	27
19355228	1	INPD - 15316	30/10/2025 22:26	31/10/2025 14:12	Meio ambiente - Descarga Atmosférica	3
19354561	1	CSN - 15352	30/10/2025 22:28	31/10/2025 11:12	Meio ambiente - Vento	1
19357137	1	CNLU - 15164	30/10/2025 22:29	01/11/2025 07:47	Meio ambiente - Vento	11
19353867	1	CNLU - 15164	30/10/2025 22:31	31/10/2025 06:50	Não classificada	5
19353847	1	JFAQ - 17081	30/10/2025 22:33	31/10/2025 06:00	Meio ambiente - Vento	119
19353833	1	PTC - 15235	30/10/2025 22:38	30/10/2025 22:44	Meio ambiente - Vento	3
19353833	2	PTC - 15235	30/10/2025 22:38	30/10/2025 22:44	Meio ambiente - Vento	67
19353833	3	PTC - 15235	30/10/2025 22:38	30/10/2025 22:44	Meio ambiente - Vento	3498
19353833	4	PTC - 15235	30/10/2025 22:38	31/10/2025 01:10	Meio ambiente - Vento	674
19367321	1	PMSD - 17049	30/10/2025 22:38	31/10/2025 00:41	Não classificada	1
19367321	2	PMSD - 17049	30/10/2025 22:38	31/10/2025 00:41	Não classificada	455
19367321	3	PMSD - 17049	30/10/2025 22:38	31/10/2025 02:34	Não classificada	258
19367321	4	PMSD - 17049	30/10/2025 22:38	31/10/2025 02:34	Não classificada	5
19367321	5	PMSD - 17049	30/10/2025 22:38	31/10/2025 02:34	Não classificada	2
19367321	6	PMSD - 17049	30/10/2025 22:38	31/10/2025 02:34	Não classificada	490
19353793	1	AGF - 15098	30/10/2025 22:38	31/10/2025 01:16	Não classificada	34
19372753	1	PLOT - 16319	30/10/2025 22:41	31/10/2025 00:12	Não classificada	209
19355292	1	LUZU - 15284	30/10/2025 16:26	31/10/2025 11:24	Meio ambiente - Vento	8
19355292	2	LUZU - 15284	30/10/2025 16:26	31/10/2025 11:55	Meio ambiente - Vento	36

19353869	1	SLAU - 17071	30/10/2025 22:48	31/10/2025 06:48	Meio ambiente - Descarga Atmosférica	45
19354417	1	GVSU - 15332	30/10/2025 22:51	31/10/2025 10:32	Meio ambiente - Descarga Atmosférica	71
19353834	1	NLAU - 17047	30/10/2025 22:51	31/10/2025 04:01	Meio ambiente - Vento	34
19354377	1	GVSU - 15332	30/10/2025 22:53	31/10/2025 10:15	Meio ambiente - Árvore ou Vegetação	2
19374956	1	ULAE - 15180	30/10/2025 19:54	31/10/2025 11:49	Não classificada	2
19374956	2	ULAE - 15180	30/10/2025 19:54	31/10/2025 11:57	Não classificada	4
19374956	3	ULAE - 15180	30/10/2025 19:54	31/10/2025 12:06	Não classificada	5
19374956	4	ULAE - 15180	30/10/2025 19:54	31/10/2025 12:28	Não classificada	14
19353777	1	RSP - 15220	30/10/2025 22:55	31/10/2025 00:20	Meio ambiente - Vento	63
19354671	1	CGAU - 15150	30/10/2025 21:32	31/10/2025 12:02	Meio ambiente - Descarga Atmosférica	1
19354672	2	CGAU - 15150	31/10/2025 09:55	31/10/2025 12:02	Meio ambiente - Descarga Atmosférica	5
19400655	1	GVSD - 17070	30/10/2025 22:21	31/10/2025 07:00	Meio ambiente - Descarga Atmosférica	507
19354076	1	IBYD - 15327	30/10/2025 23:01	31/10/2025 08:56	Meio ambiente - Árvore ou Vegetação	1
19353807	1	SLAU - 17071	30/10/2025 23:03	31/10/2025 02:32	Não classificada	1
19356221	1	ESR - 16287	30/10/2025 20:56	31/10/2025 15:20	Meio ambiente - Árvore ou Vegetação	9
19363697	1	BHPM - 16275	30/10/2025 23:11	30/10/2025 23:17	Meio ambiente - Vento	2396
19363697	2	BHPM - 16275	30/10/2025 23:11	31/10/2025 00:48	Meio ambiente - Vento	88
19363697	3	BHPM - 16275	30/10/2025 23:11	31/10/2025 00:50	Meio ambiente - Vento	1807
19363697	4	BHPM - 16275	30/10/2025 23:11	31/10/2025 02:07	Meio ambiente - Vento	2053
19363697	5	BHPM - 16275	30/10/2025 23:11	31/10/2025 02:07	Meio ambiente - Vento	104
19363697	6	BHPM - 16275	30/10/2025 23:11	31/10/2025 02:47	Meio ambiente - Vento	561
19363697	7	BHPM - 16275	30/10/2025 23:11	31/10/2025 02:47	Meio ambiente - Vento	2
19363697	8	BHPM - 16275	30/10/2025 23:11	31/10/2025 04:16	Meio ambiente - Vento	24
19363697	9	BHMR - 15127	30/10/2025 23:11	31/10/2025 04:16	Meio ambiente - Vento	92
19363697	9	BHPM - 16275	30/10/2025 23:11	31/10/2025 04:16	Meio ambiente - Vento	1335
19363697	10	BHPM - 16275	30/10/2025 23:11	31/10/2025 04:50	Meio ambiente - Vento	3
19363697	11	BHPM - 16275	30/10/2025 23:11	31/10/2025 05:39	Meio ambiente - Vento	466
19354277	1	RSP - 15220	30/10/2025 23:07	31/10/2025 09:43	Meio ambiente - Descarga Atmosférica	50
19372915	1	GVSD - 17070	30/10/2025 23:23	31/10/2025 01:05	Meio ambiente - Árvore ou Vegetação	41
19372915	1	GVST - 15333	30/10/2025 23:23	31/10/2025 01:05	Meio ambiente - Árvore ou Vegetação	4
19372915	1	GVSU - 15332	30/10/2025 23:23	31/10/2025 01:05	Meio ambiente - Árvore ou Vegetação	1405
19372915	2	GVST - 15333	30/10/2025 23:23	31/10/2025 03:50	Meio ambiente - Árvore ou Vegetação	10
19372915	2	GVSU - 15332	30/10/2025 23:23	31/10/2025 03:50	Meio ambiente - Árvore ou Vegetação	385
19372915	3	GVSU - 15332	30/10/2025 23:23	31/10/2025 15:14	Meio ambiente - Árvore ou Vegetação	3
19372918	1	GVST - 15333	31/10/2025 16:00	31/10/2025 16:21	Meio ambiente - Árvore ou Vegetação	10
19372918	1	GVSU - 15332	31/10/2025 16:00	31/10/2025 16:21	Meio ambiente - Árvore ou Vegetação	385
19354706	1	ESR - 16287	30/10/2025 19:43	31/10/2025 12:09	Meio ambiente - Árvore ou Vegetação	3
19353802	1	SLAD - 16334	30/10/2025 23:27	31/10/2025 01:50	Não classificada	315
19354673	1	PRSD - 16316	30/10/2025 23:26	31/10/2025 11:35	Meio ambiente - Árvore ou Vegetação	4
19353778	1	RES - 15222	30/10/2025 15:16	31/10/2025 00:13	Meio ambiente - Árvore ou Vegetação	39
19441072	1	GVSD - 17070	30/10/2025 23:38	31/10/2025 07:45	Meio ambiente - Descarga Atmosférica	70
19354418	1	GVSD - 17070	30/10/2025 23:40	31/10/2025 10:31	Meio ambiente - Descarga Atmosférica	27
19353949	1	FRUD - 17059	30/10/2025 23:45	31/10/2025 07:50	Meio ambiente - Árvore ou Vegetação	3
19354325	1	SQNU - 17078	30/10/2025 18:18	31/10/2025 10:05	Não classificada	1
19353823	1	IGPD - 15324	30/10/2025 16:35	31/10/2025 03:31	Não classificada	1
19354875	1	IGPU - 16290	30/10/2025 19:49	31/10/2025 12:38	Meio ambiente - Árvore ou Vegetação	1
19369058	1	RBSU - 16312	30/10/2025 20:43	31/10/2025 13:07	Meio ambiente - Descarga Atmosférica	51
19369059	1	RBSU - 16312	31/10/2025 10:51	31/10/2025 13:07	Meio ambiente - Descarga Atmosférica	63
19356323	1	CNLU - 15164	30/10/2025 18:35	31/10/2025 18:57	Meio ambiente - Vento	1
19379195	1	GVSD - 17070	30/10/2025 23:31	30/10/2025 23:35	Meio ambiente - Árvore ou Vegetação	1483
19379198	1	GVSD - 17070	30/10/2025 23:31	31/10/2025 00:19	Meio ambiente - Árvore ou Vegetação	2
19379199	1	GVSD - 17070	30/10/2025 23:31	31/10/2025 01:42	Meio ambiente - Árvore ou Vegetação	1525
19379199	1	GVSU - 15332	30/10/2025 23:31	31/10/2025 01:42	Meio ambiente - Árvore ou Vegetação	63
19379202	1	GVSD - 17070	30/10/2025 23:31	31/10/2025 01:42	Meio ambiente - Árvore ou Vegetação	931
19379202	1	GVSU - 15332	30/10/2025 23:31	31/10/2025 01:42	Meio ambiente - Árvore ou Vegetação	9

19379204	1	GVSD - 17070	30/10/2025 23:31	31/10/2025 01:43	Meio ambiente - Árvore ou Vegetação	1699
19379204	1	GVSU - 15332	30/10/2025 23:31	31/10/2025 01:43	Meio ambiente - Árvore ou Vegetação	4
19379204	2	GVSD - 17070	30/10/2025 23:31	31/10/2025 09:26	Meio ambiente - Árvore ou Vegetação	253
19379204	2	GVSU - 15332	30/10/2025 23:31	31/10/2025 09:26	Meio ambiente - Árvore ou Vegetação	22
19376647	1	LABU - 15292	30/10/2025 13:57	31/10/2025 14:00	Meio ambiente - Descarga Atmosférica	2
19376648	1	LABU - 15292	31/10/2025 10:31	31/10/2025 14:00	Meio ambiente - Descarga Atmosférica	50
19354674	1	GVSD - 17070	31/10/2025 00:15	31/10/2025 11:38	Meio ambiente - Vento	59
19353836	1	BBI - 17033	30/10/2025 18:57	30/10/2025 20:27	Não classificada	40
19353837	1	BBI - 17033	30/10/2025 20:27	31/10/2025 00:44	Não classificada	4
19353848	1	SDEU - 17085	31/10/2025 00:18	31/10/2025 05:53	Meio ambiente - Árvore ou Vegetação	3
19353786	1	PBD - 16324	30/10/2025 18:16	31/10/2025 01:13	Meio ambiente - Árvore ou Vegetação	1
19353786	2	PBD - 16324	30/10/2025 18:16	31/10/2025 01:13	Meio ambiente - Árvore ou Vegetação	26
19353797	1	BETT - 16265	30/10/2025 18:50	31/10/2025 01:19	Meio ambiente - Árvore ou Vegetação	3
19369054	1	CETU - 15149	30/10/2025 15:02	31/10/2025 14:39	Meio ambiente - Árvore ou Vegetação	10
19374964	1	DDI - 17027	30/10/2025 19:18	31/10/2025 02:48	Meio ambiente - Vento	32
19374964	2	DDI - 17027	30/10/2025 19:18	31/10/2025 02:48	Meio ambiente - Vento	14
19374964	3	DDI - 17027	30/10/2025 19:18	31/10/2025 08:51	Meio ambiente - Vento	12
19374964	4	DDI - 17027	30/10/2025 19:18	31/10/2025 13:30	Meio ambiente - Vento	41
19374965	1	DDI - 17027	31/10/2025 10:13	31/10/2025 12:06	Meio ambiente - Vento	12
19415221	1	TOTU - 17072	31/10/2025 00:50	31/10/2025 08:56	Meio ambiente - Descarga Atmosférica	67
19353927	1	IIGU - 15319	30/10/2025 23:30	31/10/2025 07:29	Meio ambiente - Descarga Atmosférica	74
19354331	1	GVSD - 17070	31/10/2025 01:08	31/10/2025 09:57	Meio ambiente - Vento	5
19354050	1	RSP - 15220	31/10/2025 01:17	31/10/2025 08:43	Meio ambiente - Descarga Atmosférica	1
19354028	1	MUZD - 17044	31/10/2025 01:25	31/10/2025 08:30	Meio ambiente - Vento	2
19353838	1	BETQ - 16266	31/10/2025 03:09	31/10/2025 03:40	Meio ambiente - Vento	19
19364273	1	IBAD - 17028	31/10/2025 01:56	31/10/2025 04:07	Meio ambiente - Descarga Atmosférica	85
19364273	2	IBAD - 17028	31/10/2025 01:56	31/10/2025 04:58	Meio ambiente - Descarga Atmosférica	311
19364273	3	IBAD - 17028	31/10/2025 01:56	31/10/2025 04:58	Meio ambiente - Descarga Atmosférica	7
19364273	4	IBAD - 17028	31/10/2025 01:56	31/10/2025 10:46	Meio ambiente - Descarga Atmosférica	191
19364273	5	IBAD - 17028	31/10/2025 01:56	31/10/2025 11:21	Meio ambiente - Descarga Atmosférica	426
19364273	5	UHPT - 15186	31/10/2025 01:56	31/10/2025 11:21	Meio ambiente - Descarga Atmosférica	1
19364273	6	IBAD - 17028	31/10/2025 01:56	31/10/2025 11:21	Meio ambiente - Descarga Atmosférica	25
19364273	7	IBAD - 17028	31/10/2025 01:56	31/10/2025 11:24	Meio ambiente - Descarga Atmosférica	2
19364273	8	IBAD - 17028	31/10/2025 01:56	31/10/2025 11:24	Meio ambiente - Descarga Atmosférica	2794
19364273	8	UHPT - 15186	31/10/2025 01:56	31/10/2025 11:24	Meio ambiente - Descarga Atmosférica	106
19364273	9	IBAD - 17028	31/10/2025 01:56	31/10/2025 11:24	Meio ambiente - Descarga Atmosférica	1
19364273	10	IBAD - 17028	31/10/2025 01:56	31/10/2025 11:24	Meio ambiente - Descarga Atmosférica	2
19364273	10	UHPT - 15186	31/10/2025 01:56	31/10/2025 11:24	Meio ambiente - Descarga Atmosférica	1755
19364273	11	IBAD - 17028	31/10/2025 01:56	31/10/2025 11:24	Meio ambiente - Descarga Atmosférica	151
19364273	12	UHPT - 15186	31/10/2025 01:56	31/10/2025 14:48	Meio ambiente - Descarga Atmosférica	29
19364273	13	UHPT - 15186	31/10/2025 01:56	31/10/2025 14:48	Meio ambiente - Descarga Atmosférica	109
19364273	14	IBAD - 17028	31/10/2025 01:56	31/10/2025 14:48	Meio ambiente - Descarga Atmosférica	2
19364273	14	UHPT - 15186	31/10/2025 01:56	31/10/2025 14:48	Meio ambiente - Descarga Atmosférica	448
19353839	1	NLAU - 17047	31/10/2025 02:23	31/10/2025 03:45	Meio ambiente - Vento	34
19353849	1	NPO - 15258	31/10/2025 02:18	31/10/2025 05:56	Meio ambiente - Descarga Atmosférica	1
19353999	1	VCS - 17093	31/10/2025 02:23	31/10/2025 08:26	Não classificada	202
19378580	1	ALSD - 17090	31/10/2025 02:52	31/10/2025 05:06	Meio ambiente - Vento	374
19378583	1	ALSD - 17090	31/10/2025 05:57	31/10/2025 07:40	Meio ambiente - Vento	104
19378583	2	ALSD - 17090	31/10/2025 05:57	31/10/2025 08:26	Meio ambiente - Vento	270
19354846	1	GVSD - 17070	31/10/2025 02:47	31/10/2025 12:24	Meio ambiente - Vento	24
19354051	1	AETD - 17009	31/10/2025 03:26	31/10/2025 08:44	Meio ambiente - Árvore ou Vegetação	187
19354420	1	NLAU - 17047	31/10/2025 04:02	31/10/2025 10:32	Meio ambiente - Descarga Atmosférica	46
19353844	1	AXAU - 17076	30/10/2025 16:31	31/10/2025 05:59	Meio ambiente - Vento	34
19353841	1	AXAU - 17076	30/10/2025 16:42	31/10/2025 05:25	Meio ambiente - Vento	15
19354666	1	AXAU - 17076	30/10/2025 17:18	31/10/2025 11:30	Meio ambiente - Descarga Atmosférica	3

19353929	1	GHE - 17029	31/10/2025 04:11	31/10/2025 07:39	Meio ambiente - Descarga Atmosférica	1
19354460	1	TOTU - 17072	31/10/2025 04:34	31/10/2025 10:37	Meio ambiente - Árvore ou Vegetação	203
19375611	1	PPS - 16315	31/10/2025 04:51	31/10/2025 06:55	Não classificada	165
19375611	2	PPS - 16315	31/10/2025 04:51	31/10/2025 11:15	Não classificada	211
19354219	1	INPD - 15316	31/10/2025 04:50	31/10/2025 09:41	Não classificada	105
19353859	1	SDEU - 17085	31/10/2025 05:07	31/10/2025 06:41	Não classificada	43
19372261	1	CRF - 15355	31/10/2025 00:20	31/10/2025 05:39	Meio ambiente - Descarga Atmosférica	1020
19372261	1	NERU - 17041	31/10/2025 00:20	31/10/2025 05:39	Meio ambiente - Descarga Atmosférica	1
19372261	2	CRF - 15355	31/10/2025 00:20	31/10/2025 06:02	Meio ambiente - Descarga Atmosférica	510
19372261	3	CRF - 15355	31/10/2025 00:20	31/10/2025 09:37	Meio ambiente - Descarga Atmosférica	154
19354221	1	SEG - 17068	31/10/2025 05:18	31/10/2025 09:32	Meio ambiente - Descarga Atmosférica	4
19354422	1	CRL - 15354	31/10/2025 05:19	31/10/2025 10:27	Não classificada	1
19369050	1	LGT - 16304	31/10/2025 05:29	31/10/2025 07:25	Meio ambiente - Vento	1
19369050	2	LGT - 16304	31/10/2025 05:29	31/10/2025 07:25	Meio ambiente - Vento	763
19354423	1	FMA - 17055	31/10/2025 05:27	31/10/2025 09:57	Meio ambiente - Árvore ou Vegetação	39
19353911	1	PTE - 17056	31/10/2025 05:28	31/10/2025 07:22	Meio ambiente - Árvore ou Vegetação	1
19354222	1	SRS - 17060	31/10/2025 05:30	31/10/2025 09:42	Não classificada	304
19354222	2	SRS - 17060	31/10/2025 05:30	31/10/2025 09:42	Não classificada	69
19353972	1	RBST - 15225	31/10/2025 05:32	31/10/2025 07:53	Meio ambiente - Descarga Atmosférica	64
19355677	1	CRF - 15355	31/10/2025 05:42	31/10/2025 15:37	Meio ambiente - Descarga Atmosférica	4
19353951	1	IANU - 15651	31/10/2025 05:44	31/10/2025 07:43	Meio ambiente - Vento	7
19354088	1	PNV - 17094	31/10/2025 05:46	31/10/2025 08:55	Meio ambiente - Descarga Atmosférica	1
19353952	1	CMID - 17019	31/10/2025 05:47	31/10/2025 07:42	Meio ambiente - Vento	330
19354280	1	GVSD - 17070	31/10/2025 05:50	31/10/2025 09:50	Meio ambiente - Vento	51
19354930	1	CETU - 15149	31/10/2025 05:54	31/10/2025 12:41	Meio ambiente - Vento	13
19353932	1	URAT - 17075	31/10/2025 05:54	31/10/2025 07:32	Não classificada	270
19354564	1	DVLU - 17024	31/10/2025 05:55	31/10/2025 11:07	Não classificada	2
19353854	1	BETT - 16265	31/10/2025 05:40	31/10/2025 06:25	Meio ambiente - Árvore ou Vegetação	70
19354001	1	INPD - 15316	31/10/2025 05:57	31/10/2025 08:20	Meio ambiente - Árvore ou Vegetação	4
19354001	3	INPD - 15316	31/10/2025 05:57	31/10/2025 08:20	Meio ambiente - Árvore ou Vegetação	98
19353953	1	VCS - 17093	31/10/2025 05:57	31/10/2025 07:49	Não classificada	42
19354332	2	SRS - 17060	31/10/2025 05:58	31/10/2025 09:42	Meio ambiente - Árvore ou Vegetação	9
19353988	1	BETC - 15115	31/10/2025 06:05	31/10/2025 08:14	Meio ambiente - Vento	258
19353912	1	PYN - 15228	31/10/2025 06:06	31/10/2025 07:19	Meio ambiente - Descarga Atmosférica	1
19354462	1	PMSD - 17049	31/10/2025 06:06	31/10/2025 10:41	Meio ambiente - Descarga Atmosférica	1
19354002	1	IRO - 15312	31/10/2025 06:08	31/10/2025 08:25	Meio ambiente - Descarga Atmosférica	422
19355419	1	RES - 15222	31/10/2025 06:08	31/10/2025 14:59	Não classificada	2
19354973	1	GVST - 15333	31/10/2025 06:07	31/10/2025 12:53	Meio ambiente - Descarga Atmosférica	61
19371339	1	LPTU - 17032	31/10/2025 06:10	31/10/2025 10:51	Não classificada	18
19354424	1	LUZU - 15284	31/10/2025 06:11	31/10/2025 10:22	Meio ambiente - Árvore ou Vegetação	1
19354030	1	CGAU - 15150	31/10/2025 06:11	31/10/2025 08:35	Meio ambiente - Descarga Atmosférica	2
19356058	1	CNLU - 15164	31/10/2025 06:13	31/10/2025 17:17	Meio ambiente - Descarga Atmosférica	7
19354675	1	CRDT - 15356	31/10/2025 06:14	31/10/2025 11:38	Meio ambiente - Descarga Atmosférica	1
19353934	1	BETT - 16265	31/10/2025 06:14	31/10/2025 07:37	Meio ambiente - Descarga Atmosférica	1
19354120	1	CRL - 15354	31/10/2025 06:14	31/10/2025 09:15	Meio ambiente - Descarga Atmosférica	1
19354179	1	DVLD - 17023	31/10/2025 06:15	31/10/2025 09:19	Meio ambiente - Vento	2
19354708	1	MUT - 15266	31/10/2025 06:16	31/10/2025 11:43	Meio ambiente - Descarga Atmosférica	7
19354281	1	DDI - 17027	31/10/2025 06:17	31/10/2025 09:50	Meio ambiente - Vento	86
19354974	1	ALSD - 17090	31/10/2025 06:17	31/10/2025 12:53	Não classificada	2
19353914	1	JFAD - 16300	31/10/2025 06:17	31/10/2025 07:24	Não classificada	291
19354463	1	IPC - 15314	31/10/2025 06:18	31/10/2025 10:39	Meio ambiente - Descarga Atmosférica	2
19354565	1	CRF - 15355	31/10/2025 06:17	31/10/2025 11:07	Meio ambiente - Árvore ou Vegetação	11
19354566	1	BCSQ - 17010	31/10/2025 05:34	31/10/2025 09:14	Meio ambiente - Vento	49
19354090	1	CTR - 15351	31/10/2025 06:21	31/10/2025 08:54	Meio ambiente - Descarga Atmosférica	7
19354004	1	GVSD - 17070	31/10/2025 06:20	31/10/2025 08:26	Meio ambiente - Árvore ou Vegetação	15

19355364	1	CGAU - 15150	31/10/2025 06:22	31/10/2025 14:49	Meio ambiente - Descarga Atmosférica	2
19356943	1	BHSO - 16276	30/10/2025 23:07	31/10/2025 09:18	Meio ambiente - Descarga Atmosférica	2
19356945	1	BHSO - 16276	31/10/2025 07:17	31/10/2025 09:18	Meio ambiente - Descarga Atmosférica	216
19354121	1	DVLD - 17023	31/10/2025 06:24	31/10/2025 09:07	Meio ambiente - Árvore ou Vegetação	4
19354931	1	CPO - 17018	31/10/2025 06:23	31/10/2025 12:45	Meio ambiente - Vento	1
19358829	1	GVSD - 17070	31/10/2025 06:27	01/11/2025 17:40	Meio ambiente - Descarga Atmosférica	6
19355083	1	BBI - 17033	31/10/2025 06:28	31/10/2025 13:41	Meio ambiente - Descarga Atmosférica	1
19356059	1	RES - 15222	31/10/2025 06:31	31/10/2025 17:21	Meio ambiente - Descarga Atmosférica	66
19355179	1	PRTD - 17074	31/10/2025 06:32	31/10/2025 13:56	Meio ambiente - Vento	3
19354380	1	DDI - 17027	31/10/2025 06:32	31/10/2025 10:11	Meio ambiente - Árvore ou Vegetação	1
19416457	1	NVSU - 17053	31/10/2025 06:32	31/10/2025 07:54	Meio ambiente - Vento	157
19416457	2	NVSU - 17053	31/10/2025 06:32	31/10/2025 07:54	Meio ambiente - Vento	3
19354464	1	TOTU - 17072	31/10/2025 06:32	31/10/2025 10:39	Não classificada	15
19354464	2	TOTU - 17072	31/10/2025 06:32	31/10/2025 10:39	Não classificada	69
19354876	1	ORPU - 17045	31/10/2025 00:03	31/10/2025 08:08	Meio ambiente - Vento	81
19354876	2	ORPU - 17045	31/10/2025 00:03	31/10/2025 08:08	Meio ambiente - Vento	11
19354877	1	ORPU - 17045	31/10/2025 07:19	31/10/2025 07:56	Meio ambiente - Vento	1224
19354877	2	ORPU - 17045	31/10/2025 07:19	31/10/2025 08:08	Meio ambiente - Vento	402
19354877	3	ORPU - 17045	31/10/2025 07:19	31/10/2025 08:08	Meio ambiente - Vento	1
19354877	4	ORPU - 17045	31/10/2025 07:19	31/10/2025 10:59	Meio ambiente - Vento	353
19353954	1	LGT - 16304	31/10/2025 06:33	31/10/2025 07:50	Meio ambiente - Vento	1
19355420	1	LUZU - 15284	31/10/2025 06:33	31/10/2025 14:58	Meio ambiente - Descarga Atmosférica	9
19354517	1	ESR - 16287	31/10/2025 06:38	31/10/2025 10:47	Meio ambiente - Árvore ou Vegetação	6
19354031	1	PNV - 17094	31/10/2025 06:34	31/10/2025 08:34	Meio ambiente - Descarga Atmosférica	5
19355129	1	CEL - 15147	31/10/2025 06:34	31/10/2025 13:52	Meio ambiente - Árvore ou Vegetação	1
19354465	1	VZEU - 17091	31/10/2025 06:41	31/10/2025 10:44	Não classificada	1
19357091	1	AXAU - 17076	31/10/2025 06:37	01/11/2025 07:00	Meio ambiente - Descarga Atmosférica	1
19354053	1	TPCD - 17073	31/10/2025 06:38	31/10/2025 08:43	Meio ambiente - Descarga Atmosférica	1
19354809	1	YAN - 15165	31/10/2025 06:39	31/10/2025 12:06	Meio ambiente - Descarga Atmosférica	5
19353935	1	IBAS - 17042	31/10/2025 06:41	31/10/2025 07:29	Meio ambiente - Descarga Atmosférica	16
19354033	1	BETC - 15115	31/10/2025 06:42	31/10/2025 08:35	Meio ambiente - Vento	1
19353955	1	BHAT - 16268	31/10/2025 06:43	31/10/2025 07:48	Meio ambiente - Vento	121
19354092	1	JMLT - 15301	31/10/2025 06:46	31/10/2025 08:56	Meio ambiente - Vento	24
19354382	1	CTR - 15351	31/10/2025 06:46	31/10/2025 10:11	Meio ambiente - Vento	2
19354123	1	NERU - 17041	31/10/2025 06:07	31/10/2025 09:38	Meio ambiente - Vento	63
19355229	1	VZEU - 17091	31/10/2025 06:49	31/10/2025 14:23	Meio ambiente - Descarga Atmosférica	2
19354570	1	CNLU - 15164	31/10/2025 06:48	31/10/2025 11:12	Meio ambiente - Descarga Atmosférica	4
19354571	1	PPS - 16315	31/10/2025 06:50	31/10/2025 11:04	Meio ambiente - Vento	4
19355732	1	INPD - 15316	31/10/2025 06:50	31/10/2025 13:51	Não classificada	1
19354182	1	BHCL - 16271	31/10/2025 06:52	31/10/2025 09:24	Meio ambiente - Árvore ou Vegetação	18
19355733	1	CNLU - 15164	31/10/2025 06:51	31/10/2025 15:58	Meio ambiente - Árvore ou Vegetação	270
19354183	1	GVSD - 17070	31/10/2025 06:54	31/10/2025 09:26	Meio ambiente - Descarga Atmosférica	1
19354283	1	NOG - 15650	31/10/2025 06:56	31/10/2025 09:49	Meio ambiente - Árvore ou Vegetação	75
19354624	1	GHE - 17029	31/10/2025 06:57	31/10/2025 11:18	Meio ambiente - Descarga Atmosférica	1
19354678	1	FMA - 17055	31/10/2025 06:57	31/10/2025 11:25	Meio ambiente - Árvore ou Vegetação	7
19354037	1	PIUD - 17054	31/10/2025 06:58	31/10/2025 08:32	Meio ambiente - Descarga Atmosférica	31
19354184	1	YAN - 15165	31/10/2025 06:58	31/10/2025 09:29	Meio ambiente - Descarga Atmosférica	13
19354384	1	GVSD - 17070	31/10/2025 07:00	31/10/2025 10:12	Meio ambiente - Vento	2
19364517	1	PNV - 17094	31/10/2025 07:04	31/10/2025 08:45	Meio ambiente - Descarga Atmosférica	4
19354055	1	GVSD - 17070	31/10/2025 07:05	31/10/2025 08:40	Não classificada	4
19354710	1	PRSD - 16316	31/10/2025 07:05	31/10/2025 11:47	Meio ambiente - Descarga Atmosférica	1
19354385	1	INPD - 15316	31/10/2025 07:06	31/10/2025 10:18	Meio ambiente - Vento	21
19354093	1	TOTU - 17072	31/10/2025 07:09	31/10/2025 08:56	Meio ambiente - Descarga Atmosférica	4
19367533	1	TOTU - 17072	31/10/2025 07:09	31/10/2025 09:32	Meio ambiente - Descarga Atmosférica	268
19372735	1	JMLT - 15301	31/10/2025 07:11	31/10/2025 11:32	Meio ambiente - Descarga Atmosférica	1

19353976	1	URAT - 17075	31/10/2025 07:10	31/10/2025 07:59	Não classificada	958
19354469	1	CSN - 15352	31/10/2025 07:10	31/10/2025 10:35	Não classificada	22
19354518	1	CGAU - 15150	31/10/2025 07:11	31/10/2025 10:47	Meio ambiente - Descarga Atmosférica	2
19355365	1	CRF - 15355	31/10/2025 07:11	31/10/2025 11:48	Não classificada	2
19354334	1	TOTU - 17072	31/10/2025 07:12	31/10/2025 09:58	Meio ambiente - Descarga Atmosférica	2
19356353	1	CTR - 15351	31/10/2025 07:12	31/10/2025 19:16	Meio ambiente - Descarga Atmosférica	2
19354421	1	GHE - 17029	31/10/2025 04:50	31/10/2025 10:31	Meio ambiente - Árvore ou Vegetação	3
19354000	1	GHE - 17029	31/10/2025 05:46	31/10/2025 08:25	Não classificada	1
19354333	1	MAL - 15281	31/10/2025 07:09	31/10/2025 10:01	Meio ambiente - Vento	4
19354225	1	UHPI - 17084	31/10/2025 07:13	31/10/2025 09:42	Meio ambiente - Árvore ou Vegetação	1
19354878	1	BCSQ - 17010	31/10/2025 07:15	31/10/2025 12:27	Meio ambiente - Vento	3
19354124	1	IBAS - 17042	31/10/2025 07:16	31/10/2025 09:07	Meio ambiente - Descarga Atmosférica	62
19354470	1	PNV - 17094	31/10/2025 07:15	31/10/2025 10:35	Meio ambiente - Descarga Atmosférica	1
19362793	1	BETT - 16265	31/10/2025 09:15	31/10/2025 13:25	Meio ambiente - Árvore ou Vegetação	1007
19354041	1	PTC - 15235	31/10/2025 07:25	31/10/2025 07:29	Meio ambiente - Vento	2392
19355130	1	GPED - 15335	31/10/2025 07:19	31/10/2025 09:33	Meio ambiente - Vento	2
19354572	1	CLHU - 17095	31/10/2025 07:19	31/10/2025 11:06	Não classificada	10
19354815	1	BBI - 17033	31/10/2025 07:20	31/10/2025 12:05	Meio ambiente - Árvore ou Vegetação	2
19354388	1	MAL - 15281	31/10/2025 07:20	31/10/2025 10:09	Meio ambiente - Descarga Atmosférica	6
19355735	1	UHPT - 15186	31/10/2025 07:22	31/10/2025 16:01	Meio ambiente - Vento	28
19354519	1	IBYD - 15327	31/10/2025 07:22	31/10/2025 10:55	Meio ambiente - Descarga Atmosférica	1
19354226	1	NERU - 17041	31/10/2025 07:21	31/10/2025 09:42	Meio ambiente - Árvore ou Vegetação	1
19355548	1	INPD - 15316	31/10/2025 07:22	31/10/2025 15:25	Meio ambiente - Vento	5
19355548	3	INPD - 15316	31/10/2025 07:22	31/10/2025 15:25	Meio ambiente - Vento	1
19354775	1	CRDT - 15356	31/10/2025 07:24	31/10/2025 12:02	Meio ambiente - Descarga Atmosférica	1
19354573	1	PTC - 15235	31/10/2025 07:24	31/10/2025 11:02	Não classificada	11
19354625	1	DSV - 16286	31/10/2025 07:23	31/10/2025 11:18	Meio ambiente - Descarga Atmosférica	1
19412560	1	SQNU - 17078	31/10/2025 07:25	31/10/2025 15:00	Não classificada	1
19354390	1	CLHU - 17095	31/10/2025 07:25	31/10/2025 10:14	Meio ambiente - Descarga Atmosférica	2
19354187	1	SDED - 15215	31/10/2025 07:32	31/10/2025 09:33	Meio ambiente - Árvore ou Vegetação	32
19354187	2	SDED - 15215	31/10/2025 07:32	31/10/2025 09:33	Meio ambiente - Árvore ou Vegetação	30
19354187	3	SDED - 15215	31/10/2025 07:32	31/10/2025 09:33	Meio ambiente - Árvore ou Vegetação	492
19354626	1	TOTU - 17072	31/10/2025 07:27	31/10/2025 11:13	Não classificada	110
19354228	1	PMSD - 17049	31/10/2025 07:28	31/10/2025 09:35	Meio ambiente - Descarga Atmosférica	1
19354338	1	PNV - 17094	31/10/2025 07:28	31/10/2025 09:57	Meio ambiente - Descarga Atmosférica	2
19354284	1	IANU - 15651	31/10/2025 07:30	31/10/2025 09:26	Meio ambiente - Vento	3
19354284	1	PRSU - 15239	31/10/2025 07:30	31/10/2025 09:26	Meio ambiente - Vento	1
19354880	1	MUT - 15266	31/10/2025 07:35	31/10/2025 12:29	Meio ambiente - Descarga Atmosférica	6
19354425	1	GHE - 17029	31/10/2025 07:35	31/10/2025 10:27	Meio ambiente - Descarga Atmosférica	3
19354977	1	SLAD - 16334	31/10/2025 05:12	31/10/2025 13:24	Meio ambiente - Árvore ou Vegetação	21
19354978	1	SLAD - 16334	31/10/2025 08:00	31/10/2025 13:24	Meio ambiente - Árvore ou Vegetação	71
19354933	1	BBI - 17033	31/10/2025 07:36	31/10/2025 12:51	Não classificada	24
19354574	1	INPD - 15316	31/10/2025 07:36	31/10/2025 11:12	Meio ambiente - Vento	4
19354881	1	ENC - 15343	31/10/2025 07:36	31/10/2025 12:32	Não classificada	1
19354473	1	UHPT - 15186	31/10/2025 07:37	31/10/2025 10:37	Meio ambiente - Vento	3
19354627	1	RSP - 15220	31/10/2025 07:37	31/10/2025 11:16	Meio ambiente - Vento	6
19354232	1	RSS - 15219	31/10/2025 07:38	31/10/2025 09:38	Não classificada	2
19355860	1	AXAU - 17076	31/10/2025 07:37	31/10/2025 16:21	Meio ambiente - Descarga Atmosférica	1
19354628	1	SLAT - 15208	31/10/2025 07:39	31/10/2025 11:21	Meio ambiente - Inundação	1
19355180	1	GVSD - 17070	31/10/2025 07:39	31/10/2025 14:05	Meio ambiente - Árvore ou Vegetação	2
19354629	1	BBI - 17033	31/10/2025 07:41	31/10/2025 11:11	Não classificada	69
19354976	1	UHSG - 15183	31/10/2025 07:40	31/10/2025 12:57	Meio ambiente - Árvore ou Vegetação	5
19357032	1	BCSQ - 17010	31/10/2025 07:41	01/11/2025 01:49	Meio ambiente - Vento	1
19354233	1	PEB - 15249	31/10/2025 07:40	31/10/2025 09:41	Meio ambiente - Vento	1
19354816	1	SDEU - 17085	31/10/2025 07:41	31/10/2025 12:10	Não classificada	62

19355737	1	INPD - 15316	31/10/2025 07:41	31/10/2025 13:15	Não classificada	3
19354191	1	INPD - 15316	31/10/2025 07:43	31/10/2025 09:25	Meio ambiente - Descarga Atmosférica	1
19355134	1	YAN - 15165	31/10/2025 07:43	31/10/2025 13:44	Meio ambiente - Descarga Atmosférica	16
19354234	1	CRL - 15354	31/10/2025 07:42	31/10/2025 09:37	Meio ambiente - Descarga Atmosférica	3
19355495	1	CRF - 15355	31/10/2025 07:42	31/10/2025 14:48	Meio ambiente - Descarga Atmosférica	17
19354128	1	GVSD - 17070	31/10/2025 07:44	31/10/2025 09:10	Meio ambiente - Vento	1
19354287	1	GVSD - 17070	31/10/2025 07:46	31/10/2025 09:50	Meio ambiente - Vento	1
19354287	2	GVSD - 17070	31/10/2025 07:46	31/10/2025 09:50	Meio ambiente - Vento	1
19356251	1	NPO - 15258	31/10/2025 07:46	31/10/2025 18:30	Não classificada	1
19354341	1	PTE - 17056	31/10/2025 07:46	31/10/2025 09:58	Meio ambiente - Árvore ou Vegetação	3
19354236	1	AXAU - 17076	31/10/2025 07:45	31/10/2025 09:42	Meio ambiente - Vento	8
19354575	1	YAN - 15165	31/10/2025 07:45	31/10/2025 11:00	Meio ambiente - Descarga Atmosférica	1
19354003	1	MTZ - 15267	31/10/2025 06:14	31/10/2025 08:16	Meio ambiente - Descarga Atmosférica	59
19354003	2	MTZ - 15267	31/10/2025 06:14	31/10/2025 08:16	Meio ambiente - Descarga Atmosférica	15
19354003	3	MTZ - 15267	31/10/2025 06:14	31/10/2025 08:16	Meio ambiente - Descarga Atmosférica	366
19354379	1	BCSQ - 17010	31/10/2025 06:25	31/10/2025 10:14	Meio ambiente - Vento	4
19354577	1	IUAU - 17031	31/10/2025 07:00	31/10/2025 11:21	Não classificada	1
19354578	1	IUAU - 17031	31/10/2025 08:48	31/10/2025 11:21	Não classificada	11
19354578	2	IUAU - 17031	31/10/2025 08:48	31/10/2025 11:33	Não classificada	1
19355549	1	DMTU - 15346	31/10/2025 09:31	31/10/2025 15:35	Meio ambiente - Vento	58
19354099	1	IUAU - 17031	31/10/2025 07:51	31/10/2025 09:02	Não classificada	320
19355738	1	BCSQ - 17010	31/10/2025 07:51	31/10/2025 16:17	Meio ambiente - Vento	3
19354095	1	JMLT - 15301	31/10/2025 07:25	31/10/2025 08:57	Meio ambiente - Descarga Atmosférica	1
19355135	1	YAN - 15165	31/10/2025 07:54	31/10/2025 13:51	Meio ambiente - Descarga Atmosférica	2
19354289	1	CGAU - 15150	31/10/2025 07:54	31/10/2025 09:54	Meio ambiente - Descarga Atmosférica	1
19355137	1	CRL - 15354	31/10/2025 07:55	31/10/2025 13:49	Não classificada	2
19355230	1	AXAU - 17076	31/10/2025 07:55	31/10/2025 11:33	Meio ambiente - Descarga Atmosférica	1
19354717	1	CVED - 17064	31/10/2025 07:56	31/10/2025 11:38	Não classificada	1
19355367	1	PRTD - 17074	31/10/2025 04:34	31/10/2025 13:08	Meio ambiente - Árvore ou Vegetação	9
19354064	1	CSAU - 17020	31/10/2025 07:58	31/10/2025 08:41	Meio ambiente - Vento	44
19354239	1	GVSD - 17070	31/10/2025 07:58	31/10/2025 09:40	Meio ambiente - Descarga Atmosférica	91
19354290	1	RBSD - 15652	31/10/2025 07:58	31/10/2025 09:52	Meio ambiente - Árvore ou Vegetação	2
19355294	1	UHPT - 15186	31/10/2025 07:58	31/10/2025 14:32	Meio ambiente - Vento	1
19354429	1	BBI - 17033	31/10/2025 05:25	31/10/2025 10:55	Meio ambiente - Vento	36
19354429	2	BBI - 17033	31/10/2025 05:25	31/10/2025 10:55	Meio ambiente - Vento	3
19356158	1	BCSQ - 17010	31/10/2025 08:02	31/10/2025 17:52	Meio ambiente - Vento	1
19354979	1	AMN - 16264	31/10/2025 08:01	31/10/2025 12:54	Meio ambiente - Árvore ou Vegetação	1
19354065	1	JFAD - 16300	31/10/2025 08:03	31/10/2025 08:46	Não classificada	122
19354344	1	BETQ - 16266	31/10/2025 08:04	31/10/2025 09:56	Meio ambiente - Descarga Atmosférica	26
19354632	1	ITDD - 16294	31/10/2025 08:05	31/10/2025 11:18	Meio ambiente - Vento	264
19356061	1	YAN - 15165	31/10/2025 08:06	31/10/2025 17:20	Meio ambiente - Árvore ou Vegetação	3
19354292	1	BRL - 15140	31/10/2025 08:07	31/10/2025 09:49	Meio ambiente - Descarga Atmosférica	2
19354721	1	BDPD - 15114	31/10/2025 08:07	31/10/2025 11:39	Não classificada	27
19354579	1	SQNU - 17078	31/10/2025 08:08	31/10/2025 11:02	Meio ambiente - Descarga Atmosférica	1
19354633	1	CRDT - 15356	31/10/2025 08:08	31/10/2025 11:14	Meio ambiente - Descarga Atmosférica	2
19354817	1	TOTU - 17072	31/10/2025 08:08	31/10/2025 12:06	Meio ambiente - Descarga Atmosférica	2
19355139	1	BETQ - 16266	31/10/2025 06:51	31/10/2025 12:40	Meio ambiente - Vento	78
19354240	1	BMO - 15135	31/10/2025 08:09	31/10/2025 09:30	Meio ambiente - Árvore ou Vegetação	5
19354474	1	PSOU - 15231	31/10/2025 07:38	31/10/2025 10:38	Meio ambiente - Vento	3
19354285	1	PSOU - 15231	31/10/2025 07:37	31/10/2025 09:53	Meio ambiente - Vento	6
19354681	1	PSOU - 15231	31/10/2025 07:51	31/10/2025 11:36	Meio ambiente - Vento	1
19354848	1	PSOU - 15231	31/10/2025 07:52	31/10/2025 12:21	Meio ambiente - Vento	2
19354193	1	PSOU - 15231	31/10/2025 07:58	31/10/2025 09:23	Meio ambiente - Vento	1
19355971	1	CITU - 17022	31/10/2025 10:30	31/10/2025 15:20	Meio ambiente - Erosão	4
19355295	1	PSP - 15233	31/10/2025 08:10	31/10/2025 14:27	Meio ambiente - Árvore ou Vegetação	1

19358114	1	BETT - 16265	31/10/2025 05:12	31/10/2025 08:26	Meio ambiente - Árvore ou Vegetação	3
19358114	1	ESR - 16287	31/10/2025 05:12	31/10/2025 08:26	Meio ambiente - Árvore ou Vegetação	50
19358114	2	ESR - 16287	31/10/2025 05:12	31/10/2025 10:30	Meio ambiente - Árvore ou Vegetação	343
19358114	3	ESR - 16287	31/10/2025 05:12	31/10/2025 11:54	Meio ambiente - Árvore ou Vegetação	134
19358115	1	BETT - 16265	31/10/2025 10:01	31/10/2025 10:05	Meio ambiente - Árvore ou Vegetação	3
19358115	1	ESR - 16287	31/10/2025 10:01	31/10/2025 10:05	Meio ambiente - Árvore ou Vegetação	50
19358116	1	BETT - 16265	31/10/2025 11:54	31/10/2025 12:11	Meio ambiente - Árvore ou Vegetação	3
19358116	1	ESR - 16287	31/10/2025 11:54	31/10/2025 12:11	Meio ambiente - Árvore ou Vegetação	50
19358116	2	ESR - 16287	31/10/2025 11:54	31/10/2025 12:37	Meio ambiente - Árvore ou Vegetação	134
19354295	1	NVSU - 17053	31/10/2025 08:12	31/10/2025 09:48	Meio ambiente - Descarga Atmosférica	3
19355422	1	YAN - 15165	31/10/2025 08:13	31/10/2025 14:53	Meio ambiente - Descarga Atmosférica	1
19354297	1	JMLT - 15301	31/10/2025 08:13	31/10/2025 09:47	Meio ambiente - Descarga Atmosférica	1
19355138	1	LJA - 15286	31/10/2025 08:12	31/10/2025 13:52	Meio ambiente - Descarga Atmosférica	1
19354638	1	BCSQ - 17010	30/10/2025 17:36	31/10/2025 11:49	Meio ambiente - Vento	4
19354639	1	BCSQ - 17010	31/10/2025 09:13	31/10/2025 11:49	Meio ambiente - Vento	7
19354684	1	MFED - 15276	31/10/2025 08:37	31/10/2025 10:35	Não classificada	17
19354347	1	RBSD - 15652	31/10/2025 08:14	31/10/2025 09:59	Meio ambiente - Vento	8
19354479	1	GVSD - 17070	31/10/2025 08:20	31/10/2025 10:46	Meio ambiente - Árvore ou Vegetação	5
19355085	1	GVSD - 17070	31/10/2025 08:16	31/10/2025 13:32	Meio ambiente - Vento	3
19354884	1	PRSU - 15239	31/10/2025 08:16	31/10/2025 12:37	Não classificada	1
19354481	1	ENC - 15343	30/10/2025 22:35	31/10/2025 09:09	Meio ambiente - Árvore ou Vegetação	414
19354481	2	ENC - 15343	30/10/2025 22:35	31/10/2025 11:00	Meio ambiente - Árvore ou Vegetação	1
19354481	3	ENC - 15343	30/10/2025 22:35	31/10/2025 11:00	Meio ambiente - Árvore ou Vegetação	75
19354481	4	ENC - 15343	30/10/2025 22:35	31/10/2025 11:00	Meio ambiente - Árvore ou Vegetação	146
19402516	1	AXAU - 17076	31/10/2025 08:45	13/11/2025 17:00	Meio ambiente - Árvore ou Vegetação	47
19355086	1	CGAU - 15150	31/10/2025 08:17	31/10/2025 13:33	Não classificada	3
19354526	1	AXAU - 17076	31/10/2025 06:28	31/10/2025 11:12	Meio ambiente - Árvore ou Vegetação	34
19354394	1	ALSD - 17090	31/10/2025 08:18	31/10/2025 10:14	Meio ambiente - Árvore ou Vegetação	1
19354776	1	INPD - 15316	31/10/2025 08:18	31/10/2025 11:54	Não classificada	1
19355363	1	YAN - 15165	31/10/2025 05:50	31/10/2025 09:20	Não classificada	1
19354483	1	PRSD - 16316	31/10/2025 06:52	31/10/2025 10:58	Meio ambiente - Árvore ou Vegetação	1
19354484	1	PRSD - 16316	31/10/2025 06:52	31/10/2025 10:58	Meio ambiente - Árvore ou Vegetação	1
19354101	1	BCAD - 15109	31/10/2025 08:20	31/10/2025 08:54	Meio ambiente - Vento	1
19355550	1	INPD - 15316	31/10/2025 08:22	31/10/2025 15:26	Meio ambiente - Árvore ou Vegetação	4
19355550	3	INPD - 15316	31/10/2025 08:22	31/10/2025 15:26	Meio ambiente - Árvore ou Vegetação	98
19356159	1	CMN - 16278	31/10/2025 08:24	31/10/2025 18:02	Meio ambiente - Descarga Atmosférica	4
19356159	2	CMN - 16278	31/10/2025 08:24	31/10/2025 18:02	Meio ambiente - Descarga Atmosférica	2
19354640	1	BETD - 15116	31/10/2025 08:26	31/10/2025 11:13	Meio ambiente - Vento	1
19355010	1	AOR - 15102	31/10/2025 08:27	31/10/2025 13:15	Meio ambiente - Descarga Atmosférica	1
19355011	1	CAX - 15143	31/10/2025 08:27	31/10/2025 13:07	Meio ambiente - Árvore ou Vegetação	1
19354245	1	CSN - 15352	31/10/2025 08:29	31/10/2025 09:36	Não classificada	11
19354440	1	DVLD - 17023	31/10/2025 08:39	31/10/2025 10:57	Meio ambiente - Árvore ou Vegetação	224
19354440	2	DVLD - 17023	31/10/2025 08:39	31/10/2025 10:57	Meio ambiente - Árvore ou Vegetação	50
19354096	1	IGRU - 17030	31/10/2025 07:33	31/10/2025 09:00	Meio ambiente - Árvore ou Vegetação	5
19354122	1	ULAN - 16340	31/10/2025 06:32	31/10/2025 09:17	Meio ambiente - Descarga Atmosférica	115
19354641	1	PYN - 15228	31/10/2025 05:34	31/10/2025 11:51	Não classificada	12
19354136	1	GVSD - 17070	31/10/2025 08:59	31/10/2025 09:31	Meio ambiente - Árvore ou Vegetação	31
19354118	1	CGAU - 15150	31/10/2025 05:52	31/10/2025 09:13	Meio ambiente - Vento	3
19354118	2	CGAU - 15150	31/10/2025 05:52	31/10/2025 09:13	Meio ambiente - Vento	21
19355862	1	GVSD - 17070	31/10/2025 08:38	31/10/2025 16:45	Meio ambiente - Vento	6
19354438	1	FMA - 17055	31/10/2025 08:33	31/10/2025 10:30	Meio ambiente - Vento	1
19355297	1	PPS - 16315	31/10/2025 08:33	31/10/2025 14:29	Meio ambiente - Árvore ou Vegetação	15
19354528	1	MUT - 15266	31/10/2025 08:33	31/10/2025 10:52	Não classificada	4
19355368	1	PTE - 17056	31/10/2025 08:34	31/10/2025 11:59	Não classificada	62
19355861	1	CRL - 15354	31/10/2025 08:34	31/10/2025 16:42	Meio ambiente - Vento	1

19354529	1	VCS - 17093	31/10/2025 08:34	31/10/2025 10:47	Não classificada	10
19354535	1	UHPT - 15186	31/10/2025 09:04	31/10/2025 11:00	Meio ambiente - Vento	134
19354485	1	CEMT - 16283	31/10/2025 08:36	31/10/2025 10:36	Meio ambiente - Vento	130
19354349	1	BETQ - 16266	31/10/2025 08:36	31/10/2025 09:56	Meio ambiente - Vento	1
19354686	1	RES - 15222	31/10/2025 08:42	31/10/2025 11:25	Meio ambiente - Vento	6
19354201	1	BHHR - 15125	31/10/2025 08:45	31/10/2025 09:44	Meio ambiente - Descarga Atmosférica	4
19354201	1	BHMR - 15127	31/10/2025 08:45	31/10/2025 09:44	Meio ambiente - Descarga Atmosférica	66
19394640	1	CRL - 15354	31/10/2025 06:03	31/10/2025 16:14	Não classificada	162
19354350	1	VCS - 17093	31/10/2025 08:40	31/10/2025 10:02	Não classificada	2
19354397	1	NOG - 15650	31/10/2025 08:39	31/10/2025 10:19	Meio ambiente - Vento	1
19354300	1	GHE - 17029	31/10/2025 08:39	31/10/2025 09:52	Não classificada	1
19355498	1	PMSU - 17092	31/10/2025 08:44	31/10/2025 15:11	Meio ambiente - Descarga Atmosférica	1
19355143	1	SRS - 17060	31/10/2025 08:54	31/10/2025 14:00	Não classificada	3
19355555	2	PMSU - 17092	31/10/2025 08:55	31/10/2025 09:02	Meio ambiente - Vento	13
19354398	1	CRDT - 15356	31/10/2025 08:45	31/10/2025 10:11	Meio ambiente - Descarga Atmosférica	56
19354533	1	JMLT - 15301	31/10/2025 08:45	31/10/2025 10:53	Meio ambiente - Descarga Atmosférica	1
19355499	1	RBST - 15225	31/10/2025 06:57	31/10/2025 10:57	Meio ambiente - Vento	1
19367587	1	SEG - 17068	31/10/2025 04:53	31/10/2025 09:31	Meio ambiente - Árvore ou Vegetação	201
19367587	2	SEG - 17068	31/10/2025 04:53	31/10/2025 09:31	Meio ambiente - Árvore ou Vegetação	20
19354248	1	IBAS - 17042	31/10/2025 08:47	31/10/2025 09:35	Meio ambiente - Árvore ou Vegetação	2
19356290	1	PTE - 17056	31/10/2025 06:25	31/10/2025 12:03	Não classificada	3
19356290	2	PTE - 17056	31/10/2025 06:25	31/10/2025 13:28	Não classificada	45
19356290	3	PTE - 17056	31/10/2025 06:25	31/10/2025 16:48	Não classificada	10
19354353	1	PSAU - 16323	31/10/2025 08:49	31/10/2025 10:07	Não classificada	32
19355863	1	AOR - 15102	31/10/2025 08:49	31/10/2025 16:32	Meio ambiente - Árvore ou Vegetação	3
19354487	1	LBD - 16305	31/10/2025 08:49	31/10/2025 10:35	Meio ambiente - Descarga Atmosférica	3
19355014	1	GVST - 15333	31/10/2025 08:50	31/10/2025 13:16	Meio ambiente - Descarga Atmosférica	8
19356324	1	CNLU - 15164	31/10/2025 08:51	31/10/2025 19:03	Meio ambiente - Descarga Atmosférica	4
19355232	1	PMSU - 17092	31/10/2025 08:51	31/10/2025 14:22	Meio ambiente - Árvore ou Vegetação	2
19354886	1	CLHU - 17095	31/10/2025 08:51	31/10/2025 12:39	Meio ambiente - Descarga Atmosférica	2
19354642	1	RSS - 15219	31/10/2025 08:53	31/10/2025 11:17	Não classificada	2
19355554	1	BSOT - 15141	31/10/2025 08:54	31/10/2025 15:22	Meio ambiente - Árvore ou Vegetação	4
19354305	1	BHAD - 16267	31/10/2025 08:55	31/10/2025 09:54	Meio ambiente - Descarga Atmosférica	107
19354441	1	GVSD - 17070	31/10/2025 08:56	31/10/2025 10:25	Meio ambiente - Descarga Atmosférica	7
19355974	1	BCSQ - 17010	31/10/2025 08:57	31/10/2025 16:50	Meio ambiente - Descarga Atmosférica	1
19354589	1	MUT - 15266	31/10/2025 08:57	31/10/2025 11:07	Meio ambiente - Árvore ou Vegetação	1
19354307	1	SEG - 17068	31/10/2025 08:57	31/10/2025 09:50	Não classificada	7
19354590	1	PZLU - 17050	31/10/2025 08:58	31/10/2025 11:02	Não classificada	1
19354537	1	RSP - 15220	31/10/2025 08:58	31/10/2025 10:51	Não classificada	2
19354537	2	RSP - 15220	31/10/2025 08:58	31/10/2025 10:51	Não classificada	3
19354356	1	URAU - 17079	31/10/2025 09:00	31/10/2025 10:04	Meio ambiente - Vento	42
19355370	1	INPD - 15316	31/10/2025 08:59	31/10/2025 14:44	Não classificada	3
19354442	1	LBD - 16305	31/10/2025 09:01	31/10/2025 10:26	Meio ambiente - Árvore ou Vegetação	1
19355619	1	CGAU - 15150	31/10/2025 09:02	31/10/2025 15:31	Meio ambiente - Descarga Atmosférica	11
19355298	1	LPTU - 17032	31/10/2025 07:41	31/10/2025 12:45	Meio ambiente - Descarga Atmosférica	5
19355299	1	LPTU - 17032	31/10/2025 09:55	31/10/2025 12:45	Meio ambiente - Descarga Atmosférica	45
19354591	1	IPC - 15314	31/10/2025 09:05	31/10/2025 11:04	Meio ambiente - Vento	1
19354937	1	DSV - 16286	31/10/2025 09:04	31/10/2025 12:50	Meio ambiente - Descarga Atmosférica	1
19355235	1	SER - 16332	31/10/2025 07:22	31/10/2025 12:40	Não classificada	89
19355741	1	CNLU - 15164	31/10/2025 09:08	31/10/2025 16:08	Meio ambiente - Descarga Atmosférica	1
19354592	1	CRDT - 15356	31/10/2025 09:10	31/10/2025 11:10	Meio ambiente - Descarga Atmosférica	1
19354540	1	MTZ - 15267	31/10/2025 09:09	31/10/2025 10:51	Meio ambiente - Descarga Atmosférica	2
19354938	1	JMLT - 15301	31/10/2025 09:09	31/10/2025 12:40	Meio ambiente - Descarga Atmosférica	10
19354781	1	PSOU - 15231	31/10/2025 09:09	31/10/2025 11:55	Meio ambiente - Vento	1
19354888	1	MUZD - 17044	31/10/2025 09:30	31/10/2025 12:30	Meio ambiente - Árvore ou Vegetação	1

19354888	2	MUZD - 17044	31/10/2025 09:30	31/10/2025 12:30	Meio ambiente - Árvore ou Vegetação	1
19355051	1	RCA - 15223	31/10/2025 09:11	31/10/2025 13:18	Meio ambiente - Descarga Atmosférica	1
19354887	1	BBI - 17033	31/10/2025 09:11	31/10/2025 12:28	Meio ambiente - Descarga Atmosférica	1
19355556	1	PSOU - 15231	31/10/2025 04:58	31/10/2025 09:43	Meio ambiente - Vento	3
19356494	1	CMN - 16278	31/10/2025 09:13	31/10/2025 20:11	Meio ambiente - Descarga Atmosférica	3
19354822	1	IRO - 15312	31/10/2025 09:13	31/10/2025 12:05	Meio ambiente - Descarga Atmosférica	12
19354593	1	NLAQ - 17046	31/10/2025 09:14	31/10/2025 11:06	Meio ambiente - Descarga Atmosférica	3
19354647	1	TOTU - 17072	31/10/2025 09:14	31/10/2025 11:17	Meio ambiente - Descarga Atmosférica	1
19356857	1	DDI - 17027	31/10/2025 09:22	31/10/2025 12:00	Meio ambiente - Vento	50
19356857	2	DDI - 17027	31/10/2025 09:22	31/10/2025 14:41	Meio ambiente - Vento	790
19356857	3	DDI - 17027	31/10/2025 09:22	31/10/2025 15:05	Meio ambiente - Vento	9
19356857	4	DDI - 17027	31/10/2025 09:22	31/10/2025 15:05	Meio ambiente - Vento	789
19354889	1	SUI - 17069	31/10/2025 01:51	31/10/2025 11:16	Meio ambiente - Árvore ou Vegetação	18
19354889	2	SUI - 17069	31/10/2025 01:51	31/10/2025 11:16	Meio ambiente - Árvore ou Vegetação	43
19354889	3	SUI - 17069	31/10/2025 01:51	31/10/2025 12:57	Meio ambiente - Árvore ou Vegetação	11
19354443	1	BRL - 15140	31/10/2025 09:16	31/10/2025 10:28	Meio ambiente - Descarga Atmosférica	1
19354444	1	URAS - 16338	31/10/2025 09:19	31/10/2025 10:25	Meio ambiente - Descarga Atmosférica	42
19354594	1	RBSD - 15652	31/10/2025 09:21	31/10/2025 11:12	Meio ambiente - Descarga Atmosférica	288
19355975	1	MAL - 15281	31/10/2025 09:24	31/10/2025 17:12	Meio ambiente - Descarga Atmosférica	3
19354597	1	MNVD - 15272	31/10/2025 06:54	31/10/2025 11:30	Meio ambiente - Árvore ou Vegetação	1
19354597	2	MNVD - 15272	31/10/2025 06:54	31/10/2025 11:30	Meio ambiente - Árvore ou Vegetação	14
19355432	1	ENC - 15343	31/10/2025 09:33	31/10/2025 14:58	Meio ambiente - Árvore ou Vegetação	2
19355236	1	PRSD - 16316	31/10/2025 09:25	31/10/2025 14:22	Meio ambiente - Descarga Atmosférica	1
19355237	1	MCDD - 15280	31/10/2025 09:25	31/10/2025 14:10	Meio ambiente - Árvore ou Vegetação	2
19355183	1	LPTU - 17032	31/10/2025 09:27	31/10/2025 14:03	Meio ambiente - Árvore ou Vegetação	1
19354825	1	ENC - 15343	31/10/2025 09:27	31/10/2025 12:11	Meio ambiente - Árvore ou Vegetação	4
19357104	1	SLAD - 16334	31/10/2025 07:04	31/10/2025 11:24	Meio ambiente - Árvore ou Vegetação	1
19357104	2	SLAD - 16334	31/10/2025 07:04	31/10/2025 13:38	Meio ambiente - Árvore ou Vegetação	38
19354827	1	CPO - 17018	31/10/2025 09:33	31/10/2025 12:05	Meio ambiente - Árvore ou Vegetação	3
19355301	1	PNV - 17094	31/10/2025 10:17	31/10/2025 12:21	Meio ambiente - Árvore ou Vegetação	30
19370720	1	ARID - 15104	31/10/2025 09:29	31/10/2025 10:34	Não classificada	12
19355680	1	ENC - 15343	31/10/2025 09:31	31/10/2025 15:44	Não classificada	6
19355680	2	ENC - 15343	31/10/2025 09:31	31/10/2025 15:44	Não classificada	9
19355680	3	ENC - 15343	31/10/2025 09:31	31/10/2025 15:44	Não classificada	16
19354650	1	URAT - 17075	31/10/2025 07:48	31/10/2025 11:41	Meio ambiente - Árvore ou Vegetação	1
19354890	1	PDP - 15646	31/10/2025 09:33	31/10/2025 12:27	Meio ambiente - Árvore ou Vegetação	1
19356378	1	SQNU - 17078	31/10/2025 09:34	31/10/2025 19:30	Não classificada	1
19354853	1	UHPT - 15186	31/10/2025 09:35	31/10/2025 12:19	Meio ambiente - Vento	4
19355558	1	INPD - 15316	31/10/2025 09:35	31/10/2025 15:26	Meio ambiente - Descarga Atmosférica	1
19354598	1	IGRU - 17030	31/10/2025 09:36	31/10/2025 11:09	Não classificada	3
19354599	1	MFED - 15276	31/10/2025 09:38	31/10/2025 11:07	Meio ambiente - Vento	2
19354447	1	CVED - 17064	31/10/2025 09:40	31/10/2025 10:25	Não classificada	1
19354892	1	JFAD - 16300	31/10/2025 09:43	31/10/2025 12:36	Não classificada	1
19355186	1	YAN - 15165	31/10/2025 09:45	31/10/2025 14:02	Meio ambiente - Descarga Atmosférica	1
19354651	1	RSP - 15220	31/10/2025 09:44	31/10/2025 11:17	Meio ambiente - Descarga Atmosférica	1
19355187	1	PYN - 15228	31/10/2025 09:45	31/10/2025 14:04	Meio ambiente - Descarga Atmosférica	2
19355560	1	DDI - 17027	31/10/2025 09:56	31/10/2025 15:29	Meio ambiente - Vento	1
19355561	1	DDI - 17027	31/10/2025 12:57	31/10/2025 15:29	Meio ambiente - Vento	8
19355561	2	DDI - 17027	31/10/2025 12:57	31/10/2025 15:29	Meio ambiente - Vento	53
19354940	1	ITDD - 16294	31/10/2025 09:46	31/10/2025 12:43	Meio ambiente - Árvore ou Vegetação	1
19355096	1	PRTD - 17074	31/10/2025 09:47	31/10/2025 13:33	Meio ambiente - Descarga Atmosférica	1
19354693	1	ORPU - 17045	31/10/2025 09:48	31/10/2025 11:36	Meio ambiente - Descarga Atmosférica	15
19354693	2	ORPU - 17045	31/10/2025 09:48	31/10/2025 11:36	Meio ambiente - Descarga Atmosférica	68
19354830	1	MSO - 15269	31/10/2025 09:55	31/10/2025 11:15	Meio ambiente - Árvore ou Vegetação	2
19355621	1	SLAD - 16334	31/10/2025 09:50	31/10/2025 12:19	Meio ambiente - Descarga Atmosférica	1

19354894	1	MRND - 15270	31/10/2025 09:52	31/10/2025 12:37	Meio ambiente - Descarga Atmosférica	1
19355434	1	TSPU - 15193	31/10/2025 09:52	31/10/2025 14:53	Não classificada	2
19354895	1	SGTU - 17062	31/10/2025 09:54	31/10/2025 12:37	Não classificada	73
19355371	1	CRF - 15355	31/10/2025 09:54	31/10/2025 14:37	Meio ambiente - Descarga Atmosférica	3
19355562	1	AUIU - 15647	31/10/2025 09:55	31/10/2025 15:23	Não classificada	9
19354359	1	CITU - 17022	31/10/2025 08:16	31/10/2025 10:25	Não classificada	2
19355622	1	GVSD - 17070	31/10/2025 09:57	31/10/2025 15:33	Meio ambiente - Vento	1
19354857	1	CUVD - 15349	31/10/2025 09:57	31/10/2025 12:25	Meio ambiente - Descarga Atmosférica	1
19355503	1	GVSD - 17070	31/10/2025 09:57	31/10/2025 15:03	Não classificada	1
19375502	1	BCAD - 15109	31/10/2025 10:04	31/10/2025 11:51	Meio ambiente - Árvore ou Vegetação	147
19375502	2	BCAD - 15109	31/10/2025 10:04	31/10/2025 11:51	Meio ambiente - Árvore ou Vegetação	14
19375502	3	BCAD - 15109	31/10/2025 10:04	31/10/2025 12:18	Meio ambiente - Árvore ou Vegetação	262
19375502	4	BCAD - 15109	31/10/2025 10:04	31/10/2025 13:14	Meio ambiente - Árvore ou Vegetação	111
19375502	5	BCAD - 15109	31/10/2025 10:04	31/10/2025 17:40	Meio ambiente - Árvore ou Vegetação	36
19354654	1	PSOU - 15231	31/10/2025 09:58	31/10/2025 11:20	Meio ambiente - Vento	3
19354557	1	GHE - 17029	30/10/2025 21:13	31/10/2025 11:06	Meio ambiente - Descarga Atmosférica	32
19354655	1	RBSU - 16312	31/10/2025 10:00	31/10/2025 11:21	Meio ambiente - Vento	95
19354748	1	PMSD - 17049	31/10/2025 10:11	31/10/2025 11:54	Não classificada	55
19354831	1	IGPU - 16290	31/10/2025 10:01	31/10/2025 12:09	Meio ambiente - Árvore ou Vegetação	1
19356461	1	CNLU - 15164	31/10/2025 10:02	31/10/2025 20:06	Meio ambiente - Descarga Atmosférica	2
19358082	1	SLAU - 17071	31/10/2025 09:18	31/10/2025 16:41	Meio ambiente - Vento	95
19358083	1	SLAU - 17071	31/10/2025 10:22	31/10/2025 10:54	Meio ambiente - Vento	526
19358083	2	SLAU - 17071	31/10/2025 10:22	31/10/2025 16:41	Meio ambiente - Vento	248
19358084	1	SLAU - 17071	31/10/2025 14:50	31/10/2025 15:15	Meio ambiente - Vento	40
19356828	1	BDPD - 15114	31/10/2025 05:57	31/10/2025 13:34	Meio ambiente - Vento	15
19356828	2	BDPD - 15114	31/10/2025 05:57	31/10/2025 17:40	Meio ambiente - Vento	4
19356829	1	BDPD - 15114	31/10/2025 17:05	31/10/2025 17:40	Meio ambiente - Vento	15
19355239	1	PSAU - 16323	31/10/2025 10:15	31/10/2025 13:40	Meio ambiente - Vento	23
19355240	1	PSAU - 16323	31/10/2025 11:21	31/10/2025 13:40	Meio ambiente - Vento	121
19357882	1	CMN - 16278	31/10/2025 10:05	01/11/2025 12:55	Meio ambiente - Inundação	3
19355504	1	CGAU - 15150	31/10/2025 10:05	31/10/2025 15:07	Meio ambiente - Descarga Atmosférica	1
19354606	1	VCS - 17093	31/10/2025 10:05	31/10/2025 11:00	Não classificada	2
19355099	1	BCAD - 15109	31/10/2025 10:05	31/10/2025 13:41	Meio ambiente - Vento	14
19355241	1	PSAU - 16323	31/10/2025 10:49	31/10/2025 14:37	Meio ambiente - Árvore ou Vegetação	44
19354740	1	IGRU - 17030	31/10/2025 10:07	31/10/2025 11:29	Não classificada	28
19355744	1	CISL - 16282	31/10/2025 09:04	31/10/2025 10:55	Meio ambiente - Vento	49
19355744	2	CISL - 16282	31/10/2025 09:04	31/10/2025 10:55	Meio ambiente - Vento	845
19355744	3	CISL - 16282	31/10/2025 09:04	31/10/2025 14:19	Meio ambiente - Vento	228
19355745	1	CISL - 16282	31/10/2025 12:06	31/10/2025 14:19	Meio ambiente - Vento	19
19354607	1	IMRU - 17096	31/10/2025 10:10	31/10/2025 11:11	Meio ambiente - Árvore ou Vegetação	3
19355868	1	INPD - 15316	31/10/2025 10:09	31/10/2025 16:47	Meio ambiente - Árvore ou Vegetação	1
19354754	1	PMSD - 17049	31/10/2025 10:20	31/10/2025 11:50	Não classificada	77
19354833	1	ELMU - 17088	31/10/2025 10:13	31/10/2025 12:12	Não classificada	78
19355743	1	PRSU - 15239	31/10/2025 10:12	31/10/2025 16:16	Meio ambiente - Descarga Atmosférica	104
19354658	1	BETQ - 16266	31/10/2025 10:15	31/10/2025 11:13	Meio ambiente - Vento	95
19355682	1	GVSD - 17070	31/10/2025 10:14	31/10/2025 15:41	Meio ambiente - Descarga Atmosférica	4
19355104	1	MAL - 15281	31/10/2025 10:14	31/10/2025 13:41	Meio ambiente - Descarga Atmosférica	24
19354552	1	IANU - 15651	31/10/2025 10:15	31/10/2025 10:57	Não classificada	94
19354860	1	OUF - 15253	31/10/2025 10:15	31/10/2025 12:15	Meio ambiente - Vento	1
19354471	1	YAN - 15165	31/10/2025 07:17	31/10/2025 10:38	Meio ambiente - Descarga Atmosférica	17
19354539	1	ENC - 15343	31/10/2025 09:08	31/10/2025 10:51	Meio ambiente - Descarga Atmosférica	3
19355625	1	MRND - 15270	31/10/2025 07:52	31/10/2025 15:40	Meio ambiente - Árvore ou Vegetação	1
19355626	1	MRND - 15270	31/10/2025 10:29	31/10/2025 15:40	Meio ambiente - Árvore ou Vegetação	10
19355627	1	MRND - 15270	31/10/2025 10:35	31/10/2025 11:19	Meio ambiente - Árvore ou Vegetação	63
19355628	1	MRND - 15270	31/10/2025 13:24	31/10/2025 15:40	Meio ambiente - Árvore ou Vegetação	63

19355746	1	RSP - 15220	31/10/2025 06:12	31/10/2025 12:37	Meio ambiente - Árvore ou Vegetação	44
19354753	1	TOTU - 17072	31/10/2025 10:20	31/10/2025 11:44	Meio ambiente - Árvore ou Vegetação	1
19354990	1	TTD - 15192	31/10/2025 10:21	31/10/2025 12:55	Meio ambiente - Descarga Atmosférica	1
19354513	1	SLUU - 16326	30/10/2025 21:59	31/10/2025 10:57	Meio ambiente - Vento	35
19354513	2	SLUU - 16326	30/10/2025 21:59	31/10/2025 10:57	Meio ambiente - Vento	20
19355501	1	CGAU - 15150	31/10/2025 09:09	31/10/2025 15:03	Meio ambiente - Descarga Atmosférica	1
19355557	1	CGAU - 15150	31/10/2025 09:31	31/10/2025 15:16	Meio ambiente - Descarga Atmosférica	1
19355979	1	SER - 16332	31/10/2025 10:09	31/10/2025 16:13	Meio ambiente - Vento	206
19355979	2	SER - 16332	31/10/2025 10:09	31/10/2025 16:13	Meio ambiente - Vento	49
19355979	3	SER - 16332	31/10/2025 10:09	31/10/2025 16:13	Meio ambiente - Vento	1395
19354659	1	SLAU - 17071	31/10/2025 10:23	31/10/2025 11:24	Meio ambiente - Vento	1
19355507	1	CPO - 17018	31/10/2025 10:23	31/10/2025 15:15	Meio ambiente - Vento	32
19354755	1	PTC - 15235	31/10/2025 10:24	31/10/2025 11:37	Não classificada	1
19355243	1	ARID - 15104	31/10/2025 10:28	31/10/2025 14:17	Não classificada	14
19355871	1	CRDT - 15356	31/10/2025 11:20	31/10/2025 16:15	Meio ambiente - Árvore ou Vegetação	3
19355019	1	TCSD - 16336	31/10/2025 10:50	31/10/2025 13:26	Não classificada	127
19355242	1	IUAU - 17031	31/10/2025 10:28	31/10/2025 14:18	Meio ambiente - Descarga Atmosférica	1
19355018	1	FXA - 16288	31/10/2025 10:32	31/10/2025 13:15	Meio ambiente - Árvore ou Vegetação	1
19354823	1	RBST - 15225	31/10/2025 09:20	31/10/2025 12:11	Meio ambiente - Vento	53
19354790	1	IBAS - 17042	31/10/2025 10:34	31/10/2025 11:53	Meio ambiente - Descarga Atmosférica	16
19354563	1	CEL - 15147	31/10/2025 05:43	31/10/2025 11:06	Meio ambiente - Descarga Atmosférica	42
19355150	1	PSAU - 16323	31/10/2025 10:35	31/10/2025 13:47	Não classificada	73
19355510	1	SRT - 16329	31/10/2025 10:37	31/10/2025 15:03	Meio ambiente - Vento	1
19354994	1	CNLU - 15164	31/10/2025 05:23	31/10/2025 06:51	Meio ambiente - Vento	58
19354995	1	CNLU - 15164	31/10/2025 10:54	31/10/2025 13:24	Meio ambiente - Vento	7
19354630	1	LPTU - 17032	31/10/2025 07:54	31/10/2025 11:19	Meio ambiente - Vento	73
19355438	1	SDEU - 17085	31/10/2025 06:45	31/10/2025 10:45	Meio ambiente - Árvore ou Vegetação	28
19355439	1	SDEU - 17085	31/10/2025 11:36	31/10/2025 15:24	Meio ambiente - Árvore ou Vegetação	1
19355734	1	SER - 16332	31/10/2025 06:52	31/10/2025 16:10	Meio ambiente - Vento	32
19355747	1	CEL - 15147	31/10/2025 10:42	31/10/2025 16:17	Meio ambiente - Vento	1
19355748	1	GVSD - 17070	31/10/2025 10:45	31/10/2025 15:59	Não classificada	8
19355748	2	GVSD - 17070	31/10/2025 10:45	31/10/2025 15:59	Não classificada	5
19354765	1	GVSD - 17070	31/10/2025 10:55	31/10/2025 11:50	Meio ambiente - Vento	69
19354902	1	NERU - 17041	30/10/2025 15:50	31/10/2025 12:57	Meio ambiente - Vento	35
19354993	1	SSP - 15199	31/10/2025 10:48	31/10/2025 13:02	Não classificada	59
19356066	1	JDN - 16298	31/10/2025 10:48	31/10/2025 17:22	Meio ambiente - Árvore ou Vegetação	2
19355021	1	SRS - 17060	31/10/2025 10:47	31/10/2025 13:12	Meio ambiente - Descarga Atmosférica	8
19355750	1	JFAQ - 17081	31/10/2025 10:47	31/10/2025 15:59	Meio ambiente - Árvore ou Vegetação	3
19355685	1	LUZU - 15284	31/10/2025 10:49	31/10/2025 15:50	Meio ambiente - Descarga Atmosférica	1
19356253	1	LUZU - 15284	31/10/2025 10:51	31/10/2025 18:31	Não classificada	1
19354795	1	RCA - 15223	31/10/2025 10:50	31/10/2025 11:56	Meio ambiente - Descarga Atmosférica	1
19436042	1	GVSD - 17070	31/10/2025 05:41	31/10/2025 11:16	Meio ambiente - Vento	159
19355310	1	ARID - 15104	31/10/2025 10:53	31/10/2025 14:26	Meio ambiente - Vento	1
19356130	1	GVSD - 17070	31/10/2025 10:03	31/10/2025 17:47	Meio ambiente - Vento	2
19357519	1	GVSD - 17070	31/10/2025 10:17	01/11/2025 10:38	Meio ambiente - Árvore ou Vegetação	2
19355869	1	GVSD - 17070	31/10/2025 10:37	31/10/2025 16:24	Meio ambiente - Inundação	1
19355870	1	GVSD - 17070	31/10/2025 10:38	31/10/2025 16:40	Meio ambiente - Vento	3
19356065	1	GVSD - 17070	31/10/2025 10:44	31/10/2025 17:14	Meio ambiente - Vento	1
19355440	1	LBD - 16305	31/10/2025 09:30	31/10/2025 14:42	Meio ambiente - Vento	1
19354904	1	GVSD - 17070	31/10/2025 11:00	31/10/2025 12:30	Meio ambiente - Árvore ou Vegetação	15
19355565	1	JMLT - 15301	31/10/2025 11:01	31/10/2025 15:28	Meio ambiente - Descarga Atmosférica	6
19355151	1	SGS - 16331	31/10/2025 11:01	31/10/2025 13:55	Não classificada	370
19354883	1	PTE - 17056	31/10/2025 08:05	31/10/2025 12:37	Meio ambiente - Descarga Atmosférica	61
19355152	1	PPS - 16315	31/10/2025 11:05	31/10/2025 13:55	Meio ambiente - Vento	2
19358038	1	ORPU - 17045	31/10/2025 11:15	31/10/2025 15:53	Meio ambiente - Árvore ou Vegetação	18

19362140	1	CETU - 15149	31/10/2025 11:12	31/10/2025 14:53	Não classificada	3
19362140	2	CETU - 15149	31/10/2025 11:12	31/10/2025 17:05	Não classificada	207
19362140	3	CETU - 15149	31/10/2025 11:12	31/10/2025 17:05	Não classificada	1
19362140	4	CETU - 15149	31/10/2025 11:12	31/10/2025 18:05	Não classificada	137
19362140	5	CETU - 15149	31/10/2025 11:12	31/10/2025 18:09	Não classificada	1
19362140	6	CETU - 15149	31/10/2025 11:12	31/10/2025 19:59	Não classificada	13
19362140	7	CETU - 15149	31/10/2025 11:12	02/11/2025 16:38	Não classificada	5
19355312	1	RPR - 16325	31/10/2025 11:37	31/10/2025 14:58	Meio ambiente - Árvore ou Vegetação	12
19355193	1	LUZU - 15284	31/10/2025 08:07	31/10/2025 12:28	Meio ambiente - Vento	5
19355193	2	LUZU - 15284	31/10/2025 08:07	31/10/2025 12:28	Meio ambiente - Vento	1
19355193	3	LUZU - 15284	31/10/2025 08:07	31/10/2025 14:19	Meio ambiente - Vento	8
19355193	4	LUZU - 15284	31/10/2025 08:07	31/10/2025 14:19	Meio ambiente - Vento	1
19395030	1	AOR - 15102	31/10/2025 08:40	31/10/2025 15:11	Meio ambiente - Descarga Atmosférica	1
19389636	1	AOR - 15102	31/10/2025 09:01	31/10/2025 16:31	Não classificada	1
19355751	1	MUZD - 17044	31/10/2025 11:08	31/10/2025 16:09	Meio ambiente - Vento	1
19355442	1	SSP - 15199	31/10/2025 11:13	31/10/2025 14:50	Não classificada	4
19355981	1	MUT - 15266	31/10/2025 11:13	31/10/2025 16:39	Não classificada	3
19354906	1	IGRU - 17030	31/10/2025 11:19	31/10/2025 12:35	Não classificada	1
19356068	1	YAN - 15165	31/10/2025 11:21	31/10/2025 17:25	Meio ambiente - Descarga Atmosférica	2
19355115	1	PTC - 15235	31/10/2025 11:23	31/10/2025 13:37	Não classificada	1
19354999	1	GVSD - 17070	31/10/2025 07:25	31/10/2025 13:26	Meio ambiente - Árvore ou Vegetação	60
19354999	2	GVSD - 17070	31/10/2025 07:25	31/10/2025 13:26	Meio ambiente - Árvore ou Vegetação	12
19354999	3	GVSD - 17070	31/10/2025 07:25	31/10/2025 13:26	Meio ambiente - Árvore ou Vegetação	3
19355444	1	BSOT - 15141	31/10/2025 11:24	31/10/2025 14:51	Meio ambiente - Árvore ou Vegetação	1
19355315	1	DDI - 17027	31/10/2025 11:24	31/10/2025 14:25	Meio ambiente - Descarga Atmosférica	86
19359442	1	CETU - 15149	31/10/2025 11:35	01/11/2025 20:28	Meio ambiente - Árvore ou Vegetação	94
19359442	2	CETU - 15149	31/10/2025 11:35	01/11/2025 20:28	Meio ambiente - Árvore ou Vegetação	18
19355251	1	AXAU - 17076	31/10/2025 11:26	31/10/2025 14:19	Não classificada	1
19357847	1	CGAU - 15150	31/10/2025 06:52	01/11/2025 13:04	Meio ambiente - Árvore ou Vegetação	13
19355381	1	JMLT - 15301	31/10/2025 11:36	31/10/2025 14:36	Meio ambiente - Vento	4
19355252	1	LBD - 16305	31/10/2025 11:29	31/10/2025 14:11	Meio ambiente - Vento	1
19356495	1	CNLU - 15164	31/10/2025 11:29	31/10/2025 20:14	Meio ambiente - Vento	2
19355255	1	OLV - 15255	31/10/2025 08:28	31/10/2025 14:18	Não classificada	2
19356400	1	JMLT - 15301	31/10/2025 11:31	31/10/2025 19:33	Meio ambiente - Descarga Atmosférica	68
19354838	1	GHE - 17029	31/10/2025 11:32	31/10/2025 12:13	Não classificada	1
19355879	1	YAN - 15165	31/10/2025 11:33	31/10/2025 16:21	Meio ambiente - Vento	1
19355753	1	GVSD - 17070	31/10/2025 11:34	31/10/2025 16:19	Meio ambiente - Vento	39
19355253	1	GHE - 17029	31/10/2025 11:36	31/10/2025 14:12	Meio ambiente - Árvore ou Vegetação	1
19355754	1	PIUD - 17054	31/10/2025 11:37	31/10/2025 16:17	Meio ambiente - Árvore ou Vegetação	1
19355754	2	PIUD - 17054	31/10/2025 11:37	31/10/2025 16:17	Meio ambiente - Árvore ou Vegetação	14
19355755	1	SLAU - 17071	31/10/2025 11:38	31/10/2025 16:14	Não classificada	1
19355579	1	PRSD - 16316	31/10/2025 11:38	31/10/2025 15:16	Não classificada	3
19355196	1	SRT - 16329	31/10/2025 09:29	31/10/2025 13:58	Meio ambiente - Árvore ou Vegetação	36
19355196	2	SRT - 16329	31/10/2025 09:29	31/10/2025 14:27	Meio ambiente - Árvore ou Vegetação	27
19355195	1	BCAD - 15109	31/10/2025 11:39	31/10/2025 14:01	Meio ambiente - Descarga Atmosférica	2
19354908	1	CEL - 15147	31/10/2025 11:39	31/10/2025 12:34	Meio ambiente - Árvore ou Vegetação	2
19355984	1	BMO - 15135	31/10/2025 11:41	31/10/2025 17:13	Meio ambiente - Vento	1
19355690	1	SQNU - 17078	31/10/2025 11:42	31/10/2025 15:52	Não classificada	2
19355985	1	CRL - 15354	31/10/2025 11:45	31/10/2025 17:01	Não classificada	3
19355446	1	INPD - 15316	31/10/2025 11:46	31/10/2025 14:53	Meio ambiente - Vento	1
19354862	1	GVSD - 17070	31/10/2025 10:34	31/10/2025 12:26	Meio ambiente - Descarga Atmosférica	56
19355157	1	GHE - 17029	31/10/2025 11:47	31/10/2025 13:55	Meio ambiente - Descarga Atmosférica	10
19356497	1	CTR - 15351	31/10/2025 11:47	31/10/2025 20:12	Meio ambiente - Descarga Atmosférica	2
19357782	1	BBI - 17033	31/10/2025 11:49	01/11/2025 12:15	Meio ambiente - Descarga Atmosférica	1
19356401	1	PSP - 15233	31/10/2025 11:55	31/10/2025 19:31	Meio ambiente - Descarga Atmosférica	8

19355386	1	CTR - 15351	31/10/2025 11:55	31/10/2025 14:40	Meio ambiente - Vento	1
19356783	1	PRSU - 15239	31/10/2025 08:53	31/10/2025 15:42	Meio ambiente - Árvore ou Vegetação	1
19356784	1	PRSU - 15239	31/10/2025 15:01	31/10/2025 15:36	Meio ambiente - Árvore ou Vegetação	98
19356784	2	PRSU - 15239	31/10/2025 15:01	31/10/2025 18:34	Meio ambiente - Árvore ou Vegetação	13
19356785	1	PRSU - 15239	31/10/2025 18:53	31/10/2025 19:01	Meio ambiente - Árvore ou Vegetação	99
19357783	1	GVSD - 17070	31/10/2025 11:57	01/11/2025 11:18	Meio ambiente - Descarga Atmosférica	2
19356325	1	CNLU - 15164	31/10/2025 14:48	31/10/2025 18:00	Meio ambiente - Vento	39
19356325	2	CNLU - 15164	31/10/2025 14:48	31/10/2025 18:00	Meio ambiente - Vento	4
19356326	1	CNLU - 15164	31/10/2025 15:58	31/10/2025 19:11	Meio ambiente - Vento	38
19355760	1	AUIU - 15647	31/10/2025 12:03	31/10/2025 16:16	Meio ambiente - Árvore ou Vegetação	2
19356519	1	CLHU - 17095	31/10/2025 12:03	31/10/2025 20:23	Não classificada	1
19355986	1	FMA - 17055	31/10/2025 12:03	31/10/2025 16:48	Meio ambiente - Árvore ou Vegetação	10
19355259	1	PTC - 15235	31/10/2025 12:03	31/10/2025 14:10	Meio ambiente - Descarga Atmosférica	1
19355762	1	CISL - 16282	30/10/2025 19:57	31/10/2025 14:28	Meio ambiente - Árvore ou Vegetação	15
19355120	1	PTE - 17056	31/10/2025 12:05	31/10/2025 13:43	Meio ambiente - Descarga Atmosférica	6
19356680	1	ANAD - 15101	31/10/2025 12:04	31/10/2025 21:35	Meio ambiente - Descarga Atmosférica	3
19355761	1	PRSD - 16316	31/10/2025 12:07	31/10/2025 16:10	Não classificada	1
19355691	1	SRS - 17060	31/10/2025 12:06	31/10/2025 15:54	Meio ambiente - Vento	4
19356713	1	VCS - 17093	31/10/2025 12:18	31/10/2025 13:34	Não classificada	5
19356713	2	VCS - 17093	31/10/2025 12:18	31/10/2025 13:34	Não classificada	3480
19356713	3	VCS - 17093	31/10/2025 12:18	31/10/2025 13:57	Não classificada	21
19356713	4	VCS - 17093	31/10/2025 12:18	31/10/2025 13:57	Não classificada	626
19356713	5	VCS - 17093	31/10/2025 12:18	31/10/2025 14:02	Não classificada	698
19356713	6	VCS - 17093	31/10/2025 12:18	31/10/2025 14:02	Não classificada	52
19355390	1	CITU - 17022	31/10/2025 12:11	31/10/2025 14:45	Meio ambiente - Descarga Atmosférica	1
19355764	1	NLAQ - 17046	31/10/2025 12:27	31/10/2025 16:31	Meio ambiente - Vento	7
19355765	1	NLAQ - 17046	31/10/2025 14:32	31/10/2025 16:31	Meio ambiente - Vento	18
19355453	1	PTC - 15235	31/10/2025 12:18	31/10/2025 14:53	Meio ambiente - Árvore ou Vegetação	21
19355885	1	CETU - 15149	31/10/2025 05:50	31/10/2025 17:09	Meio ambiente - Árvore ou Vegetação	21
19357710	1	PSP - 15233	31/10/2025 12:20	01/11/2025 11:58	Meio ambiente - Vento	12
19355633	1	IGPU - 16290	31/10/2025 12:21	31/10/2025 15:34	Meio ambiente - Vento	29
19355514	1	PTID - 17052	31/10/2025 12:21	31/10/2025 15:08	Meio ambiente - Descarga Atmosférica	3
19356498	1	NNE - 15262	31/10/2025 12:22	31/10/2025 20:18	Meio ambiente - Vento	9
19355884	1	PBD - 16324	31/10/2025 12:24	31/10/2025 16:21	Meio ambiente - Árvore ou Vegetação	2
19357823	2	CETU - 15149	31/10/2025 12:34	01/11/2025 12:53	Meio ambiente - Vento	1
19355515	1	GVST - 15333	31/10/2025 12:25	31/10/2025 15:14	Meio ambiente - Descarga Atmosférica	4
19355500	1	CRF - 15355	31/10/2025 09:03	31/10/2025 15:10	Meio ambiente - Descarga Atmosférica	13
19355582	1	JFAO - 16302	31/10/2025 12:26	31/10/2025 15:28	Meio ambiente - Descarga Atmosférica	60
19355692	1	PPUD - 15242	31/10/2025 12:24	31/10/2025 15:41	Não classificada	4
19355392	1	FXA - 16288	31/10/2025 12:31	31/10/2025 14:46	Meio ambiente - Árvore ou Vegetação	5
19356681	1	BCSQ - 17010	31/10/2025 12:39	31/10/2025 21:33	Meio ambiente - Vento	1
19355123	1	ALSD - 17090	31/10/2025 12:36	31/10/2025 13:43	Não classificada	1
19355886	1	CITU - 17022	31/10/2025 12:36	31/10/2025 16:37	Meio ambiente - Vento	1
19356656	1	UHPT - 15186	30/10/2025 16:22	31/10/2025 15:57	Meio ambiente - Árvore ou Vegetação	11
19355207	1	PMSU - 17092	31/10/2025 12:38	31/10/2025 13:57	Meio ambiente - Descarga Atmosférica	1
19355207	2	PMSU - 17092	31/10/2025 12:38	31/10/2025 13:57	Meio ambiente - Descarga Atmosférica	20
19355394	1	GHE - 17029	31/10/2025 12:40	31/10/2025 14:41	Meio ambiente - Descarga Atmosférica	2
19355394	2	GHE - 17029	31/10/2025 12:40	31/10/2025 14:41	Meio ambiente - Descarga Atmosférica	14
19355070	1	CSN - 15352	31/10/2025 12:50	31/10/2025 13:46	Meio ambiente - Vento	50
19355166	1	SUI - 17069	31/10/2025 12:42	31/10/2025 13:51	Não classificada	4
19402184	1	RES - 15222	31/10/2025 11:37	31/10/2025 18:18	Meio ambiente - Vento	31
19402185	1	RES - 15222	31/10/2025 15:14	31/10/2025 18:18	Meio ambiente - Vento	31
19402185	2	RES - 15222	31/10/2025 15:14	31/10/2025 18:18	Meio ambiente - Vento	11
19402186	1	CRDT - 15356	31/10/2025 18:44	31/10/2025 19:15	Meio ambiente - Vento	2
19402186	2	BCAD - 15109	31/10/2025 18:44	31/10/2025 19:15	Meio ambiente - Vento	1

19402186	2	CRDT - 15356	31/10/2025 18:44	31/10/2025 19:15	Meio ambiente - Vento	96
19402186	2	RES - 15222	31/10/2025 18:44	31/10/2025 19:15	Meio ambiente - Vento	23
19357092	1	BHSV - 15656	31/10/2025 18:23	31/10/2025 21:12	Não classificada	21
19357092	2	BHSV - 15656	31/10/2025 18:23	31/10/2025 21:12	Não classificada	305
19355517	2	IRO - 15312	31/10/2025 12:44	31/10/2025 15:12	Meio ambiente - Descarga Atmosférica	1
19356402	1	PDS - 17051	31/10/2025 12:45	31/10/2025 19:32	Meio ambiente - Árvore ou Vegetação	4
19356402	2	PDS - 17051	31/10/2025 12:45	31/10/2025 19:32	Meio ambiente - Árvore ou Vegetação	13
19355887	1	CRL - 15354	31/10/2025 12:47	31/10/2025 16:39	Meio ambiente - Vento	1
19355049	1	CMN - 16278	31/10/2025 07:59	31/10/2025 13:27	Meio ambiente - Vento	3
19355518	1	ITDD - 16294	31/10/2025 12:51	31/10/2025 15:10	Meio ambiente - Árvore ou Vegetação	1
19355327	1	BETC - 15115	31/10/2025 12:54	31/10/2025 14:25	Meio ambiente - Descarga Atmosférica	1
19356073	1	GVSD - 17070	31/10/2025 12:55	31/10/2025 17:28	Meio ambiente - Vento	3
19355396	1	IGRU - 17030	31/10/2025 12:56	31/10/2025 14:39	Meio ambiente - Árvore ou Vegetação	10
19355520	1	UHPI - 17084	31/10/2025 12:56	31/10/2025 15:05	Meio ambiente - Descarga Atmosférica	1
19355395	1	CLUU - 17025	31/10/2025 12:56	31/10/2025 14:39	Não classificada	363
19356136	1	DDI - 17027	31/10/2025 13:01	31/10/2025 17:43	Não classificada	6
19356520	1	CMD - 15158	31/10/2025 13:02	31/10/2025 20:24	Meio ambiente - Descarga Atmosférica	2
19355521	1	PDS - 17051	31/10/2025 13:02	31/10/2025 15:08	Meio ambiente - Vento	1
19355634	1	JDN - 16298	31/10/2025 13:01	31/10/2025 15:36	Meio ambiente - Árvore ou Vegetação	2
19355695	1	PSOU - 15231	31/10/2025 13:01	31/10/2025 15:51	Meio ambiente - Vento	2
19355211	1	CSN - 15352	31/10/2025 13:04	31/10/2025 13:57	Não classificada	56
19355635	1	GVSD - 17070	31/10/2025 13:04	31/10/2025 15:30	Meio ambiente - Vento	15
19357185	1	SQNU - 17078	31/10/2025 13:04	01/11/2025 08:12	Não classificada	1
19355991	1	PNV - 17094	31/10/2025 13:06	31/10/2025 17:06	Meio ambiente - Árvore ou Vegetação	16
19355048	1	ORPU - 17045	31/10/2025 07:08	31/10/2025 13:26	Meio ambiente - Vento	34
19357385	1	GVSD - 17070	31/10/2025 13:07	01/11/2025 09:52	Meio ambiente - Árvore ou Vegetação	1
19355331	1	CMD - 15158	31/10/2025 13:08	31/10/2025 14:34	Meio ambiente - Árvore ou Vegetação	1
19355639	1	PTID - 17052	31/10/2025 13:07	31/10/2025 15:37	Meio ambiente - Descarga Atmosférica	1
19355214	1	SUI - 17069	31/10/2025 13:37	31/10/2025 14:12	Meio ambiente - Descarga Atmosférica	132
19355214	2	SUI - 17069	31/10/2025 13:37	31/10/2025 14:12	Meio ambiente - Descarga Atmosférica	3
19356255	1	ESR - 16287	31/10/2025 13:09	31/10/2025 18:29	Meio ambiente - Árvore ou Vegetação	1
19355110	1	MSO - 15269	31/10/2025 10:48	31/10/2025 13:42	Meio ambiente - Vento	1
19355110	2	MSO - 15269	31/10/2025 10:48	31/10/2025 13:42	Meio ambiente - Vento	11
19355110	3	MSO - 15269	31/10/2025 10:48	31/10/2025 13:42	Meio ambiente - Vento	393
19357712	1	MFED - 15276	31/10/2025 13:11	01/11/2025 11:48	Meio ambiente - Vento	3
19355542	1	CETU - 15149	30/10/2025 15:58	31/10/2025 15:24	Meio ambiente - Árvore ou Vegetação	20
19355270	1	SLAT - 15208	31/10/2025 13:13	31/10/2025 14:15	Meio ambiente - Descarga Atmosférica	3
19355400	1	MOO - 17039	31/10/2025 13:13	31/10/2025 14:44	Não classificada	5
19356327	1	CGAU - 15150	31/10/2025 13:12	31/10/2025 18:57	Meio ambiente - Descarga Atmosférica	2
19355769	1	SQNU - 17078	31/10/2025 13:15	31/10/2025 16:18	Não classificada	1
19355465	1	ULAE - 15180	31/10/2025 13:16	31/10/2025 15:01	Meio ambiente - Vento	7
19356328	1	SSP - 15199	31/10/2025 13:25	31/10/2025 15:19	Meio ambiente - Vento	1257
19356328	2	SSP - 15199	31/10/2025 13:25	31/10/2025 17:03	Meio ambiente - Vento	249
19356328	3	SSP - 15199	31/10/2025 13:25	31/10/2025 19:06	Meio ambiente - Vento	43
19356328	4	SSP - 15199	31/10/2025 13:25	31/10/2025 19:16	Meio ambiente - Vento	53
19355590	1	PRTD - 17074	31/10/2025 13:19	31/10/2025 15:25	Não classificada	8
19356257	1	SSP - 15199	31/10/2025 13:27	31/10/2025 15:47	Meio ambiente - Vento	1946
19356257	2	SSP - 15199	31/10/2025 13:27	31/10/2025 15:54	Meio ambiente - Vento	52
19356257	3	SSP - 15199	31/10/2025 13:27	31/10/2025 17:50	Meio ambiente - Vento	44
19356257	4	SSP - 15199	31/10/2025 13:27	31/10/2025 19:00	Meio ambiente - Vento	13
19355467	1	SLAU - 17071	31/10/2025 13:28	31/10/2025 14:54	Meio ambiente - Árvore ou Vegetação	3
19356256	1	GPED - 15335	31/10/2025 13:24	31/10/2025 18:40	Meio ambiente - Vento	8
19355899	1	AFNU - 17015	31/10/2025 12:12	31/10/2025 15:52	Não classificada	164
19355900	1	AFNU - 17015	31/10/2025 15:09	31/10/2025 16:15	Não classificada	396
19356553	1	CMD - 15158	31/10/2025 13:26	31/10/2025 20:36	Meio ambiente - Descarga Atmosférica	2

19357520	1	PSP - 15233	31/10/2025 13:26	01/11/2025 10:40	Não classificada	1
19355897	1	CRM - 17026	31/10/2025 13:28	31/10/2025 16:41	Meio ambiente - Descarga Atmosférica	6
19355897	2	CRM - 17026	31/10/2025 13:28	31/10/2025 16:41	Meio ambiente - Descarga Atmosférica	5
19355701	1	UHSO - 15183	31/10/2025 13:29	31/10/2025 15:50	Meio ambiente - Descarga Atmosférica	1
19357883	1	ANAD - 15101	31/10/2025 13:29	01/11/2025 12:55	Meio ambiente - Descarga Atmosférica	3
19355699	1	NERU - 17041	31/10/2025 13:29	31/10/2025 15:43	Meio ambiente - Árvore ou Vegetação	11
19367530	1	SNS - 15202	31/10/2025 13:33	31/10/2025 15:02	Meio ambiente - Descarga Atmosférica	1
19367530	2	SNS - 15202	31/10/2025 13:33	31/10/2025 15:02	Meio ambiente - Descarga Atmosférica	47
19356076	1	PSP - 15233	31/10/2025 13:34	31/10/2025 17:19	Meio ambiente - Descarga Atmosférica	2
19356404	1	MSO - 15269	31/10/2025 13:36	31/10/2025 19:38	Meio ambiente - Descarga Atmosférica	1
19359726	1	SRS - 17060	31/10/2025 13:36	02/11/2025 02:11	Não classificada	5
19355774	1	INPD - 15316	31/10/2025 13:35	31/10/2025 16:07	Não classificada	1
19355775	1	MUT - 15266	31/10/2025 13:37	31/10/2025 15:57	Não classificada	4
19355773	1	BHSN - 16277	31/10/2025 13:34	31/10/2025 16:06	Meio ambiente - Vento	57
19355903	1	BOED - 15137	31/10/2025 13:48	31/10/2025 16:23	Não classificada	1
19367495	1	CMID - 17019	31/10/2025 13:48	31/10/2025 13:51	Meio ambiente - Vento	1
19367495	2	CMID - 17019	31/10/2025 13:48	31/10/2025 13:51	Meio ambiente - Vento	5
19367495	4	CMID - 17019	31/10/2025 13:48	31/10/2025 13:51	Meio ambiente - Vento	426
19367495	5	CMID - 17019	31/10/2025 13:48	31/10/2025 13:51	Meio ambiente - Vento	78
19367495	6	CMID - 17019	31/10/2025 13:48	31/10/2025 13:52	Meio ambiente - Vento	38
19367495	7	CMID - 17019	31/10/2025 13:48	31/10/2025 13:52	Meio ambiente - Vento	7
19367495	8	CMID - 17019	31/10/2025 13:48	31/10/2025 13:52	Meio ambiente - Vento	3
19367495	9	CMID - 17019	31/10/2025 13:48	31/10/2025 13:52	Meio ambiente - Vento	884
19367495	10	CMID - 17019	31/10/2025 13:48	31/10/2025 16:30	Meio ambiente - Vento	854
19355594	1	GVSD - 17070	31/10/2025 13:43	31/10/2025 15:17	Não classificada	1
19439030	1	JFAU - 17086	31/10/2025 13:43	31/10/2025 16:04	Meio ambiente - Descarga Atmosférica	149
19355778	1	SSP - 15199	31/10/2025 13:47	31/10/2025 15:56	Meio ambiente - Descarga Atmosférica	172
19398405	1	CLHU - 17095	31/10/2025 13:44	31/10/2025 17:51	Meio ambiente - Descarga Atmosférica	2
19355779	1	CNLU - 15164	31/10/2025 13:48	31/10/2025 16:17	Meio ambiente - Árvore ou Vegetação	1
19356435	1	SGTU - 17062	31/10/2025 13:50	31/10/2025 19:47	Meio ambiente - Vento	1
19355995	1	ITDD - 16294	31/10/2025 13:52	31/10/2025 16:57	Meio ambiente - Vento	172
19357386	1	LJA - 15286	31/10/2025 13:51	01/11/2025 09:50	Meio ambiente - Descarga Atmosférica	1
19380412	1	NES - 17043	31/10/2025 14:00	31/10/2025 14:09	Meio ambiente - Vento	451
19380412	2	NES - 17043	31/10/2025 14:00	31/10/2025 14:10	Meio ambiente - Vento	36
19380412	3	NES - 17043	31/10/2025 14:00	31/10/2025 14:10	Meio ambiente - Vento	177
19380412	4	NES - 17043	31/10/2025 14:00	31/10/2025 14:10	Meio ambiente - Vento	3176
19380412	5	NES - 17043	31/10/2025 14:00	31/10/2025 14:13	Meio ambiente - Vento	600
19380412	6	NES - 17043	31/10/2025 14:00	31/10/2025 14:13	Meio ambiente - Vento	4
19380412	7	NES - 17043	31/10/2025 14:00	31/10/2025 14:13	Meio ambiente - Vento	36
19380412	8	NES - 17043	31/10/2025 14:00	31/10/2025 14:13	Meio ambiente - Vento	87
19380412	9	NES - 17043	31/10/2025 14:00	31/10/2025 14:15	Meio ambiente - Vento	3
19380412	10	NES - 17043	31/10/2025 14:00	31/10/2025 14:15	Meio ambiente - Vento	266
19380412	11	NES - 17043	31/10/2025 14:00	31/10/2025 14:15	Meio ambiente - Vento	2
19380412	12	NES - 17043	31/10/2025 14:00	31/10/2025 14:15	Meio ambiente - Vento	690
19380412	13	NES - 17043	31/10/2025 14:00	31/10/2025 16:41	Meio ambiente - Vento	384
19380413	1	NES - 17043	31/10/2025 15:47	31/10/2025 15:52	Meio ambiente - Vento	600
19380413	2	NES - 17043	31/10/2025 15:47	31/10/2025 15:52	Meio ambiente - Vento	4
19380413	3	NES - 17043	31/10/2025 15:47	31/10/2025 15:52	Meio ambiente - Vento	36
19380413	4	NES - 17043	31/10/2025 15:47	31/10/2025 15:52	Meio ambiente - Vento	39
19380414	2	NES - 17043	31/10/2025 17:14	31/10/2025 17:25	Meio ambiente - Vento	48
19355644	1	BCAD - 15109	31/10/2025 13:55	31/10/2025 15:39	Meio ambiente - Árvore ou Vegetação	1
19355398	1	RSS - 15219	31/10/2025 13:09	31/10/2025 14:44	Não classificada	8
19355907	1	PNV - 17094	31/10/2025 13:58	31/10/2025 16:22	Meio ambiente - Vento	185
19355645	1	VCS - 17093	31/10/2025 13:57	31/10/2025 15:37	Meio ambiente - Árvore ou Vegetação	5
19355789	1	BDM - 15113	31/10/2025 13:57	31/10/2025 16:09	Meio ambiente - Vento	3

19355433	1	CMD - 15158	31/10/2025 09:46	31/10/2025 14:57	Meio ambiente - Descarga Atmosférica	2
19356464	1	BMO - 15135	31/10/2025 13:59	31/10/2025 19:57	Não classificada	46
19355793	1	CNLU - 15164	30/10/2025 17:19	31/10/2025 15:59	Meio ambiente - Vento	1
19355794	1	CNLU - 15164	31/10/2025 14:27	31/10/2025 15:59	Meio ambiente - Vento	2
19355409	1	BRL - 15140	31/10/2025 14:03	31/10/2025 14:43	Não classificada	1
19435995	1	IBAD - 17028	31/10/2025 05:13	31/10/2025 15:09	Meio ambiente - Vento	5
19435995	2	IBAD - 17028	31/10/2025 05:13	31/10/2025 15:09	Meio ambiente - Vento	243
19355996	1	CGAU - 15150	31/10/2025 14:06	31/10/2025 16:54	Meio ambiente - Descarga Atmosférica	1
19356078	1	TOTU - 17072	31/10/2025 14:06	31/10/2025 17:16	Meio ambiente - Árvore ou Vegetação	2
19355648	1	BCSQ - 17010	31/10/2025 14:11	31/10/2025 15:38	Meio ambiente - Vento	8
19356465	1	PTE - 17056	31/10/2025 14:09	31/10/2025 20:07	Meio ambiente - Árvore ou Vegetação	1
19356137	1	CMID - 17019	31/10/2025 14:09	31/10/2025 17:46	Não classificada	10
19355799	1	BCSQ - 17010	31/10/2025 07:04	31/10/2025 16:23	Meio ambiente - Vento	5
19355800	1	BCSQ - 17010	31/10/2025 14:32	31/10/2025 16:23	Meio ambiente - Vento	1
19355647	1	URAU - 17079	31/10/2025 14:11	31/10/2025 15:34	Não classificada	1
19358986	1	SSP - 15199	31/10/2025 14:12	01/11/2025 18:40	Meio ambiente - Descarga Atmosférica	14
19357149	1	PSAU - 16323	31/10/2025 14:13	01/11/2025 07:57	Meio ambiente - Descarga Atmosférica	4
19355796	1	CRM - 17026	31/10/2025 14:13	31/10/2025 16:19	Não classificada	1
19355470	1	PMSU - 17092	31/10/2025 14:13	31/10/2025 14:55	Não classificada	1
19355450	1	SRS - 17060	31/10/2025 12:03	31/10/2025 14:56	Não classificada	304
19355450	2	SRS - 17060	31/10/2025 12:03	31/10/2025 14:56	Não classificada	69
19355908	1	MOO - 17039	31/10/2025 14:16	31/10/2025 16:44	Não classificada	10
19356079	1	SQNU - 17078	31/10/2025 14:16	31/10/2025 17:37	Não classificada	59
19355649	1	SSP - 15199	31/10/2025 14:17	31/10/2025 15:37	Meio ambiente - Vento	37
19355389	1	ILIU - 16291	31/10/2025 12:09	31/10/2025 14:47	Não classificada	1
19355389	2	ILIU - 16291	31/10/2025 12:09	31/10/2025 14:47	Não classificada	11
19355389	3	ILIU - 16291	31/10/2025 12:09	31/10/2025 14:47	Não classificada	180
19356080	1	TSPU - 15193	31/10/2025 14:19	31/10/2025 17:34	Não classificada	1
19357266	1	SQNU - 17078	31/10/2025 14:19	01/11/2025 09:04	Não classificada	2
19355798	1	RES - 15222	31/10/2025 14:18	31/10/2025 16:18	Meio ambiente - Vento	1
19356138	1	NES - 17043	31/10/2025 14:20	31/10/2025 17:39	Meio ambiente - Vento	248
19356138	2	NES - 17043	31/10/2025 14:20	31/10/2025 17:39	Meio ambiente - Vento	35
19356138	3	NES - 17043	31/10/2025 14:20	31/10/2025 17:39	Meio ambiente - Vento	2
19357267	1	PSAU - 16323	31/10/2025 14:20	01/11/2025 08:58	Meio ambiente - Descarga Atmosférica	9
19355369	1	GVSD - 17070	31/10/2025 08:54	31/10/2025 14:48	Meio ambiente - Vento	6
19356715	1	BETT - 16265	31/10/2025 14:28	31/10/2025 14:33	Meio ambiente - Árvore ou Vegetação	934
19356715	1	RBSU - 16312	31/10/2025 14:28	31/10/2025 14:33	Meio ambiente - Árvore ou Vegetação	6
19356715	2	BETT - 16265	31/10/2025 14:28	31/10/2025 14:39	Meio ambiente - Árvore ou Vegetação	1364
19356715	3	BETT - 16265	31/10/2025 14:28	31/10/2025 14:45	Meio ambiente - Árvore ou Vegetação	1839
19356715	3	ESR - 16287	31/10/2025 14:28	31/10/2025 14:45	Meio ambiente - Árvore ou Vegetação	19
19356715	3	RBSU - 16312	31/10/2025 14:28	31/10/2025 14:45	Meio ambiente - Árvore ou Vegetação	1
19356715	4	BETT - 16265	31/10/2025 14:28	31/10/2025 14:48	Meio ambiente - Árvore ou Vegetação	2802
19356715	4	RBSU - 16312	31/10/2025 14:28	31/10/2025 14:48	Meio ambiente - Árvore ou Vegetação	32
19356715	5	BETT - 16265	31/10/2025 14:28	31/10/2025 15:41	Meio ambiente - Árvore ou Vegetação	21
19356715	5	CEMC - 16284	31/10/2025 14:28	31/10/2025 15:41	Meio ambiente - Árvore ou Vegetação	8
19356715	6	BETT - 16265	31/10/2025 14:28	31/10/2025 15:41	Meio ambiente - Árvore ou Vegetação	374
19356715	7	BETT - 16265	31/10/2025 14:28	31/10/2025 16:55	Meio ambiente - Árvore ou Vegetação	234
19356715	8	BETT - 16265	31/10/2025 14:28	31/10/2025 17:02	Meio ambiente - Árvore ou Vegetação	8
19356715	9	BETT - 16265	31/10/2025 14:28	31/10/2025 17:02	Meio ambiente - Árvore ou Vegetação	283
19356715	10	BETT - 16265	31/10/2025 14:28	31/10/2025 19:51	Meio ambiente - Árvore ou Vegetação	56
19356716	1	BETT - 16265	31/10/2025 17:22	31/10/2025 18:14	Meio ambiente - Árvore ou Vegetação	8
19356716	2	BETT - 16265	31/10/2025 17:22	31/10/2025 18:14	Meio ambiente - Árvore ou Vegetação	283
19355603	1	MUZD - 17044	31/10/2025 14:21	31/10/2025 15:20	Meio ambiente - Vento	1
19357012	1	UHPT - 15186	31/10/2025 14:21	01/11/2025 01:00	Meio ambiente - Vento	4
19355605	1	SGS - 16331	31/10/2025 14:21	31/10/2025 15:28	Não classificada	1

19355982	1	BCAD - 15109	31/10/2025 11:14	31/10/2025 16:53	Meio ambiente - Descarga Atmosférica	1
19357643	1	CGAU - 15150	31/10/2025 01:38	31/10/2025 14:33	Meio ambiente - Árvore ou Vegetação	34
19357644	1	CGAU - 15150	31/10/2025 15:02	01/11/2025 10:30	Meio ambiente - Árvore ou Vegetação	34
19355650	1	ADOD - 15095	31/10/2025 14:23	31/10/2025 15:40	Meio ambiente - Vento	49
19355910	1	SLAT - 15208	31/10/2025 14:24	31/10/2025 16:25	Meio ambiente - Vento	2
19355801	1	ITDD - 16294	31/10/2025 14:24	31/10/2025 16:14	Meio ambiente - Vento	1
19356139	1	CETU - 15149	31/10/2025 14:24	31/10/2025 17:43	Meio ambiente - Vento	1
19376574	1	AFNU - 17015	31/10/2025 14:38	31/10/2025 17:48	Meio ambiente - Vento	24
19376574	2	AFNU - 17015	31/10/2025 14:38	31/10/2025 17:48	Meio ambiente - Vento	1
19376574	3	AFNU - 17015	31/10/2025 14:38	31/10/2025 17:48	Meio ambiente - Vento	5
19376574	4	AFNU - 17015	31/10/2025 14:38	31/10/2025 17:48	Meio ambiente - Vento	42
19376574	5	AFNU - 17015	31/10/2025 14:38	31/10/2025 19:32	Meio ambiente - Vento	193
19376574	6	AFNU - 17015	31/10/2025 14:38	31/10/2025 19:32	Meio ambiente - Vento	10
19376574	7	AFNU - 17015	31/10/2025 14:38	01/11/2025 18:00	Meio ambiente - Vento	98
19356831	1	SQNU - 17078	31/10/2025 10:50	31/10/2025 16:24	Meio ambiente - Árvore ou Vegetação	15
19356832	1	SQNU - 17078	31/10/2025 16:30	31/10/2025 18:17	Meio ambiente - Árvore ou Vegetação	10
19356832	2	SQNU - 17078	31/10/2025 16:30	31/10/2025 19:34	Meio ambiente - Árvore ou Vegetação	3
19356832	4	SQNU - 17078	31/10/2025 16:30	31/10/2025 20:36	Meio ambiente - Árvore ou Vegetação	2
19355651	1	MUZD - 17044	31/10/2025 14:28	31/10/2025 15:40	Meio ambiente - Vento	36
19355802	1	CAX - 15143	31/10/2025 14:27	31/10/2025 16:06	Não classificada	25
19356467	1	CRL - 15354	31/10/2025 14:28	31/10/2025 20:05	Não classificada	2
19380083	1	PSOU - 15231	31/10/2025 14:37	31/10/2025 15:12	Meio ambiente - Vento	269
19380083	2	PSOU - 15231	31/10/2025 14:37	31/10/2025 15:16	Meio ambiente - Vento	606
19380083	3	PSOU - 15231	31/10/2025 14:37	31/10/2025 15:16	Meio ambiente - Vento	1
19380083	4	PSOU - 15231	31/10/2025 14:37	31/10/2025 15:16	Meio ambiente - Vento	116
19380083	5	PSOU - 15231	31/10/2025 14:37	31/10/2025 16:58	Meio ambiente - Vento	32
19380083	6	PSOU - 15231	31/10/2025 14:37	31/10/2025 17:52	Meio ambiente - Vento	22
19380083	7	PSOU - 15231	31/10/2025 14:37	31/10/2025 22:48	Meio ambiente - Vento	26
19380083	8	PSOU - 15231	31/10/2025 14:37	01/11/2025 11:06	Meio ambiente - Vento	25
19380083	9	PSOU - 15231	31/10/2025 14:37	01/11/2025 15:15	Meio ambiente - Vento	157
19380083	10	PSOU - 15231	31/10/2025 14:37	01/11/2025 18:36	Meio ambiente - Vento	6
19380084	1	PSOU - 15231	31/10/2025 22:00	31/10/2025 22:48	Meio ambiente - Vento	22
19357290	1	ALSD - 17090	31/10/2025 14:37	31/10/2025 15:06	Meio ambiente - Vento	362
19357290	2	ALSD - 17090	31/10/2025 14:37	31/10/2025 15:06	Meio ambiente - Vento	5
19357290	3	ALSD - 17090	31/10/2025 14:37	31/10/2025 15:06	Meio ambiente - Vento	1
19357291	1	ALSD - 17090	31/10/2025 15:06	31/10/2025 16:39	Meio ambiente - Vento	37
19357291	2	ALSD - 17090	31/10/2025 15:06	01/11/2025 09:27	Meio ambiente - Vento	179
19357291	3	ALSD - 17090	31/10/2025 15:06	01/11/2025 09:43	Meio ambiente - Vento	146
19357291	4	ALSD - 17090	31/10/2025 15:06	01/11/2025 09:43	Meio ambiente - Vento	5
19357291	5	ALSD - 17090	31/10/2025 15:06	01/11/2025 09:43	Meio ambiente - Vento	1
19355913	1	PSP - 15233	31/10/2025 14:32	31/10/2025 16:40	Meio ambiente - Descarga Atmosférica	1
19356140	1	IJAU - 17061	31/10/2025 14:32	31/10/2025 17:39	Meio ambiente - Vento	105
19355806	1	MUT - 15266	31/10/2025 14:36	31/10/2025 15:58	Meio ambiente - Descarga Atmosférica	49
19356084	1	GHE - 17029	31/10/2025 14:35	31/10/2025 17:29	Meio ambiente - Árvore ou Vegetação	2
19355678	1	AXAU - 17076	31/10/2025 08:12	31/10/2025 15:50	Meio ambiente - Descarga Atmosférica	1
19356163	1	ORPU - 17045	31/10/2025 14:38	31/10/2025 18:03	Não classificada	63
19358344	1	SSP - 15199	31/10/2025 14:38	01/11/2025 15:11	Meio ambiente - Vento	37
19355919	1	ALSD - 17090	31/10/2025 14:44	31/10/2025 16:53	Meio ambiente - Vento	739
19355709	1	MUT - 15266	31/10/2025 14:39	31/10/2025 15:51	Meio ambiente - Vento	173
19356002	1	BCAD - 15109	31/10/2025 14:41	31/10/2025 16:52	Meio ambiente - Vento	1
19356468	1	CVED - 17064	31/10/2025 12:17	31/10/2025 16:43	Meio ambiente - Vento	1
19356142	1	PSAD - 15237	31/10/2025 14:42	31/10/2025 17:46	Meio ambiente - Descarga Atmosférica	6
19356003	1	TCSD - 16336	31/10/2025 14:42	31/10/2025 17:01	Meio ambiente - Vento	1
19356143	1	PSOU - 15231	31/10/2025 14:44	31/10/2025 17:42	Meio ambiente - Vento	183
19355918	1	YAN - 15165	31/10/2025 14:44	31/10/2025 16:43	Meio ambiente - Descarga Atmosférica	1

19359424	1	IPC - 15314	31/10/2025 14:49	31/10/2025 15:39	Meio ambiente - Vento	16
19356004	1	BCAD - 15109	31/10/2025 14:49	31/10/2025 16:48	Não classificada	1
19356086	1	CAX - 15143	31/10/2025 14:51	31/10/2025 17:14	Meio ambiente - Vento	5
19357241	1	GVSD - 17070	31/10/2025 14:50	01/11/2025 08:48	Meio ambiente - Descarga Atmosférica	4
19357186	1	PSAU - 16323	31/10/2025 14:50	01/11/2025 08:21	Meio ambiente - Descarga Atmosférica	13
19355814	1	CNLU - 15164	31/10/2025 14:52	31/10/2025 16:18	Meio ambiente - Descarga Atmosférica	2
19355609	1	VZEU - 17091	31/10/2025 15:00	31/10/2025 15:44	Meio ambiente - Vento	23
19355609	2	VZEU - 17091	31/10/2025 15:00	31/10/2025 15:44	Meio ambiente - Vento	1
19355713	1	CRL - 15354	31/10/2025 15:03	31/10/2025 16:09	Meio ambiente - Descarga Atmosférica	58
19356382	1	PSAU - 16323	31/10/2025 14:54	31/10/2025 19:19	Meio ambiente - Vento	10
19356946	1	IGRU - 17030	31/10/2025 15:21	31/10/2025 17:24	Meio ambiente - Vento	4
19356330	1	SSP - 15199	31/10/2025 14:55	31/10/2025 19:03	Não classificada	1
19359425	1	URAS - 16338	31/10/2025 14:55	31/10/2025 15:36	Meio ambiente - Vento	627
19359425	1	URAU - 17079	31/10/2025 14:55	31/10/2025 15:36	Meio ambiente - Vento	9
19356200	1	CRDT - 15356	31/10/2025 15:03	31/10/2025 18:06	Meio ambiente - Vento	2
19355816	1	CNLU - 15164	31/10/2025 14:57	31/10/2025 16:05	Meio ambiente - Árvore ou Vegetação	17
19363408	1	CVED - 17064	31/10/2025 14:58	31/10/2025 16:13	Meio ambiente - Descarga Atmosférica	1
19379147	1	SSP - 15199	31/10/2025 15:06	31/10/2025 18:30	Meio ambiente - Vento	1398
19379147	2	SSP - 15199	31/10/2025 15:06	31/10/2025 18:30	Meio ambiente - Vento	12
19379147	3	SSP - 15199	31/10/2025 15:06	31/10/2025 18:30	Meio ambiente - Vento	18
19379147	4	SSP - 15199	31/10/2025 15:06	31/10/2025 19:27	Meio ambiente - Vento	72
19379147	5	SSP - 15199	31/10/2025 15:06	31/10/2025 20:24	Meio ambiente - Vento	145
19379147	6	SSP - 15199	31/10/2025 15:06	31/10/2025 20:24	Meio ambiente - Vento	2
19379147	7	SSP - 15199	31/10/2025 15:06	31/10/2025 22:55	Meio ambiente - Vento	22
19379147	9	SSP - 15199	31/10/2025 15:06	01/11/2025 07:47	Meio ambiente - Vento	44
19379147	10	SSP - 15199	31/10/2025 15:06	01/11/2025 11:39	Meio ambiente - Vento	12
19379147	11	SSP - 15199	31/10/2025 15:06	01/11/2025 12:14	Meio ambiente - Vento	29
19379147	12	SSP - 15199	31/10/2025 15:06	01/11/2025 12:14	Meio ambiente - Vento	106
19379147	13	SSP - 15199	31/10/2025 15:06	01/11/2025 12:14	Meio ambiente - Vento	3
19356088	1	UHSG - 15183	31/10/2025 15:00	31/10/2025 17:30	Meio ambiente - Árvore ou Vegetação	218
19356088	2	UHSG - 15183	31/10/2025 15:00	31/10/2025 17:30	Meio ambiente - Árvore ou Vegetação	1
19356088	3	UHSG - 15183	31/10/2025 15:00	31/10/2025 17:30	Meio ambiente - Árvore ou Vegetação	1
19356088	4	UHSG - 15183	31/10/2025 15:00	31/10/2025 17:30	Meio ambiente - Árvore ou Vegetação	17
19356199	1	MOO - 17039	31/10/2025 14:59	31/10/2025 18:10	Meio ambiente - Árvore ou Vegetação	1
19357138	1	JFAQ - 17081	31/10/2025 15:01	01/11/2025 07:40	Meio ambiente - Descarga Atmosférica	21
19376176	1	PSOU - 15231	31/10/2025 15:13	31/10/2025 18:34	Meio ambiente - Vento	551
19376176	2	PSOU - 15231	31/10/2025 15:13	31/10/2025 19:53	Meio ambiente - Vento	64
19376176	3	PSOU - 15231	31/10/2025 15:13	01/11/2025 01:08	Meio ambiente - Vento	4
19376176	4	PSOU - 15231	31/10/2025 15:13	01/11/2025 01:12	Meio ambiente - Vento	7
19376177	1	PSOU - 15231	31/10/2025 19:09	31/10/2025 19:53	Meio ambiente - Vento	551
19356788	1	ALSD - 17090	31/10/2025 15:07	31/10/2025 20:32	Não classificada	272
19356201	1	PSOU - 15231	31/10/2025 15:10	31/10/2025 18:08	Não classificada	1
19356789	1	YAN - 15165	31/10/2025 15:11	31/10/2025 22:04	Meio ambiente - Descarga Atmosférica	2
19356010	1	BCAD - 15109	31/10/2025 15:12	31/10/2025 17:07	Meio ambiente - Descarga Atmosférica	1
19355676	1	GHE - 17029	31/10/2025 04:29	31/10/2025 15:42	Meio ambiente - Descarga Atmosférica	124
19356436	1	ADOD - 15095	31/10/2025 15:15	31/10/2025 19:53	Meio ambiente - Vento	1
19356332	1	PSAU - 16323	31/10/2025 15:14	31/10/2025 18:58	Meio ambiente - Vento	1
19355926	1	SDEU - 17085	31/10/2025 15:14	31/10/2025 16:43	Não classificada	9
19366667	1	AFNU - 17015	31/10/2025 15:20	31/10/2025 17:17	Meio ambiente - Vento	30
19366667	2	AFNU - 17015	31/10/2025 15:20	31/10/2025 17:38	Meio ambiente - Vento	158
19366667	3	AFNU - 17015	31/10/2025 15:20	31/10/2025 17:38	Meio ambiente - Vento	1
19366667	4	AFNU - 17015	31/10/2025 15:20	01/11/2025 16:44	Meio ambiente - Vento	6
19366667	5	AFNU - 17015	31/10/2025 15:20	01/11/2025 18:10	Meio ambiente - Vento	90
19366667	7	AFNU - 17015	31/10/2025 15:20	01/11/2025 19:02	Meio ambiente - Vento	19
19366667	8	AFNU - 17015	31/10/2025 15:20	01/11/2025 19:02	Meio ambiente - Vento	172

19366667	10	AFNU - 17015	31/10/2025 15:20	03/11/2025 15:30	Meio ambiente - Vento	1
19366668	1	AFNU - 17015	31/10/2025 19:19	02/11/2025 18:00	Meio ambiente - Vento	79
19366668	2	AFNU - 17015	31/10/2025 19:19	02/11/2025 18:00	Meio ambiente - Vento	1
19356092	1	SGTU - 17062	31/10/2025 15:16	31/10/2025 17:21	Meio ambiente - Descarga Atmosférica	1
19355928	1	AXAU - 17076	31/10/2025 15:18	31/10/2025 16:42	Meio ambiente - Árvore ou Vegetação	1
19356405	1	PSOU - 15231	31/10/2025 15:17	31/10/2025 19:32	Meio ambiente - Vento	57
19356833	1	CLHU - 17095	31/10/2025 12:50	31/10/2025 17:54	Meio ambiente - Vento	2
19357481	1	VCS - 17093	31/10/2025 14:41	01/11/2025 10:23	Meio ambiente - Vento	1
19355740	1	GVSU - 15332	31/10/2025 08:40	31/10/2025 16:16	Meio ambiente - Vento	5
19356720	1	NLAU - 17047	31/10/2025 18:08	31/10/2025 18:40	Não classificada	34
19356721	1	NLAU - 17047	31/10/2025 18:08	31/10/2025 18:25	Não classificada	34
19356722	1	NLAU - 17047	31/10/2025 18:20	31/10/2025 18:25	Não classificada	34
19356723	1	NLAU - 17047	31/10/2025 18:20	31/10/2025 18:40	Não classificada	34
19356791	1	IIGT - 15320	31/10/2025 14:43	31/10/2025 16:50	Não classificada	156
19356792	1	IIGT - 15320	31/10/2025 15:42	31/10/2025 16:50	Não classificada	38
19375337	1	BCAD - 15109	31/10/2025 15:30	31/10/2025 15:33	Não classificada	2
19375337	1	BCAU - 15110	31/10/2025 15:30	31/10/2025 15:33	Não classificada	894
19356162	1	IAD - 15331	31/10/2025 14:26	31/10/2025 17:53	Meio ambiente - Vento	9
19379941	1	SSP - 15199	31/10/2025 15:06	01/11/2025 15:02	Meio ambiente - Vento	28
19379941	2	SSP - 15199	31/10/2025 15:06	01/11/2025 16:36	Meio ambiente - Vento	8
19356094	1	LABU - 15292	31/10/2025 15:26	31/10/2025 17:15	Meio ambiente - Vento	58
19355766	1	FXA - 16288	31/10/2025 12:38	31/10/2025 16:00	Não classificada	2
19356384	1	PSOU - 15231	31/10/2025 15:27	31/10/2025 19:30	Meio ambiente - Vento	18
19356018	1	BDPD - 15114	31/10/2025 16:07	31/10/2025 17:41	Meio ambiente - Árvore ou Vegetação	44
19356018	2	BDPD - 15114	31/10/2025 16:07	31/10/2025 17:41	Meio ambiente - Árvore ou Vegetação	29
19356333	1	PIUD - 17054	31/10/2025 15:29	31/10/2025 19:03	Meio ambiente - Vento	1
19444238	1	MFED - 15276	31/10/2025 12:12	31/10/2025 16:36	Meio ambiente - Vento	51
19357825	1	PSP - 15233	31/10/2025 15:32	01/11/2025 12:31	Meio ambiente - Descarga Atmosférica	8
19355931	1	RBSD - 15652	31/10/2025 15:34	31/10/2025 16:25	Não classificada	1
19356167	1	SQNU - 17078	31/10/2025 15:34	31/10/2025 17:58	Não classificada	60
19356100	1	ITDD - 16294	31/10/2025 15:35	31/10/2025 17:17	Meio ambiente - Árvore ou Vegetação	2
19356100	2	ITDD - 16294	31/10/2025 15:35	31/10/2025 17:17	Meio ambiente - Árvore ou Vegetação	91
19356262	1	UHPT - 15186	31/10/2025 15:37	31/10/2025 18:29	Não classificada	14
19356101	1	NVSU - 17053	31/10/2025 15:36	31/10/2025 17:15	Não classificada	39
19355612	1	PIUD - 17054	31/10/2025 15:43	31/10/2025 15:46	Meio ambiente - Vento	7
19355612	2	PIUD - 17054	31/10/2025 15:43	31/10/2025 15:46	Meio ambiente - Vento	298
19355612	3	PIUD - 17054	31/10/2025 15:43	31/10/2025 15:46	Meio ambiente - Vento	30
19379985	1	BBi - 17033	31/10/2025 15:45	31/10/2025 17:59	Meio ambiente - Vento	4
19379985	2	BBi - 17033	31/10/2025 15:45	31/10/2025 17:59	Meio ambiente - Vento	1
19379985	3	BBi - 17033	31/10/2025 15:45	31/10/2025 19:47	Meio ambiente - Vento	2
19379985	4	BBi - 17033	31/10/2025 15:45	31/10/2025 19:47	Meio ambiente - Vento	8
19379985	5	BBi - 17033	31/10/2025 15:45	01/11/2025 01:23	Meio ambiente - Vento	120
19379985	6	BBi - 17033	31/10/2025 15:45	01/11/2025 09:56	Meio ambiente - Vento	8
19379985	7	BBi - 17033	31/10/2025 15:45	01/11/2025 09:56	Meio ambiente - Vento	37
19379985	8	BBi - 17033	31/10/2025 15:45	02/11/2025 19:00	Meio ambiente - Vento	7
19356168	1	TCSU - 15196	31/10/2025 15:38	31/10/2025 17:57	Não classificada	54
19355771	1	CMN - 16278	31/10/2025 13:19	31/10/2025 16:14	Meio ambiente - Descarga Atmosférica	3
19356336	1	CRL - 15354	31/10/2025 15:42	31/10/2025 19:00	Meio ambiente - Descarga Atmosférica	1
19356357	1	LABU - 15292	31/10/2025 15:43	31/10/2025 19:09	Meio ambiente - Vento	1
19357645	1	GVSD - 17070	31/10/2025 15:43	01/11/2025 11:28	Meio ambiente - Vento	2
19356794	1	MOO - 17039	31/10/2025 16:05	31/10/2025 17:07	Meio ambiente - Árvore ou Vegetação	24
19356962	1	PSOU - 15231	31/10/2025 15:44	31/10/2025 23:36	Não classificada	18
19358045	1	ENC - 15343	31/10/2025 11:25	01/11/2025 11:00	Meio ambiente - Árvore ou Vegetação	1
19358045	2	ENC - 15343	31/10/2025 11:25	01/11/2025 11:00	Meio ambiente - Árvore ou Vegetação	4
19357054	1	SSP - 15199	31/10/2025 13:56	01/11/2025 02:53	Meio ambiente - Vento	1

19356077	1	SSP - 15199	31/10/2025 13:57	31/10/2025 17:27	Meio ambiente - Descarga Atmosférica	342
19356381	1	SSP - 15199	31/10/2025 14:02	31/10/2025 19:27	Meio ambiente - Vento	147
19356963	1	ALSD - 17090	31/10/2025 15:47	01/11/2025 00:17	Não classificada	10
19356501	1	MCDD - 15280	31/10/2025 15:47	31/10/2025 20:19	Meio ambiente - Vento	3
19356501	2	MCDD - 15280	31/10/2025 15:47	31/10/2025 20:19	Meio ambiente - Vento	15
19356501	3	MCDD - 15280	31/10/2025 15:47	31/10/2025 20:19	Meio ambiente - Vento	231
19356795	1	IAD - 15331	31/10/2025 15:53	31/10/2025 17:20	Meio ambiente - Vento	2
19356795	2	IAD - 15331	31/10/2025 15:53	31/10/2025 17:20	Meio ambiente - Vento	3
19356795	3	IAD - 15331	31/10/2025 15:53	31/10/2025 17:20	Meio ambiente - Vento	1374
19358121	1	PSP - 15233	31/10/2025 15:49	01/11/2025 14:15	Meio ambiente - Descarga Atmosférica	20
19356023	1	LUZU - 15284	31/10/2025 15:50	31/10/2025 16:48	Meio ambiente - Descarga Atmosférica	1
19356903	1	ALSD - 17090	31/10/2025 15:50	31/10/2025 23:06	Não classificada	76
19362241	1	BBI - 17033	31/10/2025 15:49	01/11/2025 13:46	Meio ambiente - Descarga Atmosférica	1
19356472	1	CAX - 15143	31/10/2025 15:53	31/10/2025 19:56	Não classificada	4
19356472	2	CAX - 15143	31/10/2025 15:53	31/10/2025 19:56	Não classificada	86
19356472	3	CAX - 15143	31/10/2025 15:53	31/10/2025 19:56	Não classificada	41
19356835	1	LABU - 15292	31/10/2025 15:53	31/10/2025 22:29	Meio ambiente - Vento	67
19356835	2	LABU - 15292	31/10/2025 15:53	31/10/2025 22:29	Meio ambiente - Vento	224
19360549	1	PSOU - 15231	31/10/2025 15:44	02/11/2025 14:01	Meio ambiente - Árvore ou Vegetação	1
19356106	1	ADOD - 15095	31/10/2025 15:55	31/10/2025 17:28	Não classificada	1098
19356359	1	BHS - 17014	31/10/2025 15:55	31/10/2025 19:10	Meio ambiente - Vento	37
19356359	2	BHS - 17014	31/10/2025 15:55	31/10/2025 19:10	Meio ambiente - Vento	19
19359925	1	CAX - 15143	31/10/2025 15:55	31/10/2025 18:58	Meio ambiente - Descarga Atmosférica	41
19359925	2	CAX - 15143	31/10/2025 15:55	31/10/2025 18:58	Meio ambiente - Descarga Atmosférica	2
19355859	1	MNVD - 15272	31/10/2025 06:46	31/10/2025 16:24	Meio ambiente - Árvore ou Vegetação	4
19356225	1	BETD - 15116	31/10/2025 11:41	31/10/2025 18:27	Meio ambiente - Vento	2
19356502	1	ARID - 15104	31/10/2025 15:57	31/10/2025 20:19	Meio ambiente - Descarga Atmosférica	1
19356502	2	ARID - 15104	31/10/2025 15:57	31/10/2025 20:19	Meio ambiente - Descarga Atmosférica	5
19356170	1	CPO - 17018	31/10/2025 15:58	31/10/2025 18:00	Meio ambiente - Vento	1
19356406	1	SSP - 15199	31/10/2025 15:58	31/10/2025 19:34	Não classificada	172
19380014	1	PIUD - 17054	31/10/2025 16:05	31/10/2025 18:07	Meio ambiente - Vento	101
19380014	2	PIUD - 17054	31/10/2025 16:05	31/10/2025 21:49	Meio ambiente - Vento	130
19380014	3	PIUD - 17054	31/10/2025 16:05	31/10/2025 22:04	Meio ambiente - Vento	57
19380014	4	PIUD - 17054	31/10/2025 16:05	31/10/2025 22:04	Meio ambiente - Vento	262
19380014	5	PIUD - 17054	31/10/2025 16:05	31/10/2025 23:02	Meio ambiente - Vento	1
19380014	6	PIUD - 17054	31/10/2025 16:05	31/10/2025 23:02	Meio ambiente - Vento	1
19380014	7	PIUD - 17054	31/10/2025 16:05	01/11/2025 02:37	Meio ambiente - Vento	56
19380016	1	PIUD - 17054	31/10/2025 20:46	31/10/2025 20:55	Meio ambiente - Vento	101
19380017	1	PIUD - 17054	31/10/2025 23:38	01/11/2025 01:06	Meio ambiente - Vento	231
19380017	2	PIUD - 17054	31/10/2025 23:38	01/11/2025 01:52	Meio ambiente - Vento	1
19380017	3	PIUD - 17054	31/10/2025 23:38	01/11/2025 01:52	Meio ambiente - Vento	1
19355853	1	CETU - 15149	30/10/2025 16:27	31/10/2025 16:23	Meio ambiente - Vento	13
19356171	1	CTR - 15351	31/10/2025 16:01	31/10/2025 17:53	Meio ambiente - Descarga Atmosférica	5
19356657	1	MUZD - 17044	31/10/2025 16:01	31/10/2025 21:23	Meio ambiente - Vento	22
19357049	1	BETC - 15115	31/10/2025 17:59	01/11/2025 01:22	Meio ambiente - Árvore ou Vegetação	80
19356964	1	MCDD - 15280	31/10/2025 16:02	01/11/2025 00:51	Meio ambiente - Vento	12
19356964	2	MCDD - 15280	31/10/2025 16:02	01/11/2025 00:51	Meio ambiente - Vento	3
19356964	3	MCDD - 15280	31/10/2025 16:02	01/11/2025 00:51	Meio ambiente - Vento	1
19355987	1	AOR - 15102	31/10/2025 12:15	31/10/2025 16:48	Não classificada	16
19355987	2	AOR - 15102	31/10/2025 12:15	31/10/2025 16:48	Não classificada	78
19356473	1	INPD - 15316	31/10/2025 16:04	31/10/2025 20:06	Meio ambiente - Descarga Atmosférica	4
19356032	1	SRS - 17060	31/10/2025 16:04	31/10/2025 17:06	Meio ambiente - Vento	272
19356110	1	PBD - 16324	31/10/2025 16:04	31/10/2025 17:31	Meio ambiente - Descarga Atmosférica	2
19356087	1	PSOU - 15231	31/10/2025 14:52	31/10/2025 17:15	Meio ambiente - Árvore ou Vegetação	6
19356796	1	YAN - 15165	31/10/2025 16:06	31/10/2025 22:15	Meio ambiente - Vento	7

19355898	1	CETU - 15149	31/10/2025 13:34	31/10/2025 16:40	Meio ambiente - Árvore ou Vegetação	73
19358962	1	GVSU - 15332	31/10/2025 14:11	01/11/2025 18:34	Meio ambiente - Descarga Atmosférica	1
19356034	1	INPD - 15316	31/10/2025 16:09	31/10/2025 17:08	Meio ambiente - Descarga Atmosférica	2
19355901	1	SSP - 15199	31/10/2025 13:44	31/10/2025 16:47	Não classificada	1481
19357414	1	BHS - 17014	31/10/2025 12:49	01/11/2025 10:15	Meio ambiente - Vento	1
19356150	1	INPD - 15316	31/10/2025 16:12	31/10/2025 17:51	Não classificada	5
19356111	1	SDEU - 17085	31/10/2025 16:11	31/10/2025 17:34	Não classificada	15
19356836	1	PSAU - 16323	31/10/2025 16:11	31/10/2025 22:31	Meio ambiente - Vento	1
19356933	1	ALSD - 17090	31/10/2025 16:11	31/10/2025 23:27	Não classificada	49
19358566	1	PSP - 15233	31/10/2025 16:11	01/11/2025 16:16	Meio ambiente - Descarga Atmosférica	2
19356035	1	BCAD - 15109	31/10/2025 16:11	31/10/2025 17:08	Meio ambiente - Vento	1
19356266	1	ANAD - 15101	31/10/2025 16:13	31/10/2025 18:33	Meio ambiente - Descarga Atmosférica	4
19357675	1	ALSD - 17090	31/10/2025 16:15	01/11/2025 11:38	Meio ambiente - Vento	60
19356799	1	PSOU - 15231	31/10/2025 15:01	31/10/2025 20:57	Meio ambiente - Vento	89
19356800	1	PSOU - 15231	31/10/2025 17:02	31/10/2025 20:57	Meio ambiente - Vento	48
19356172	1	INPD - 15316	31/10/2025 16:16	31/10/2025 17:56	Meio ambiente - Descarga Atmosférica	2
19357187	1	PSOU - 15231	31/10/2025 16:17	01/11/2025 08:17	Meio ambiente - Descarga Atmosférica	161
19357187	2	PSOU - 15231	31/10/2025 16:17	01/11/2025 08:17	Meio ambiente - Descarga Atmosférica	1
19357187	3	PSOU - 15231	31/10/2025 16:17	01/11/2025 08:17	Meio ambiente - Descarga Atmosférica	46
19356337	1	ELMU - 17088	31/10/2025 16:18	31/10/2025 18:57	Meio ambiente - Descarga Atmosférica	50
19356036	1	CNLU - 15164	31/10/2025 16:18	31/10/2025 17:03	Meio ambiente - Vento	1
19390671	2	LBD - 16305	31/10/2025 16:26	31/10/2025 16:32	Não classificada	53
19390671	3	LBD - 16305	31/10/2025 16:26	31/10/2025 16:36	Não classificada	5
19390671	4	LBD - 16305	31/10/2025 16:26	31/10/2025 16:36	Não classificada	82
19390671	5	LBD - 16305	31/10/2025 16:26	31/10/2025 16:36	Não classificada	102
19390671	6	LBD - 16305	31/10/2025 16:26	31/10/2025 18:19	Não classificada	3
19390671	7	LBD - 16305	31/10/2025 16:26	31/10/2025 18:19	Não classificada	117
19390671	8	LBD - 16305	31/10/2025 16:26	31/10/2025 18:19	Não classificada	114
19390671	9	LBD - 16305	31/10/2025 16:26	31/10/2025 18:19	Não classificada	16
19390671	10	LBD - 16305	31/10/2025 16:26	31/10/2025 19:11	Não classificada	5
19390671	11	LBD - 16305	31/10/2025 16:26	31/10/2025 19:17	Não classificada	23
19390671	12	LBD - 16305	31/10/2025 16:26	31/10/2025 19:17	Não classificada	1124
19390671	13	LBD - 16305	31/10/2025 16:26	31/10/2025 19:17	Não classificada	926
19390671	14	LBD - 16305	31/10/2025 16:26	31/10/2025 19:17	Não classificada	5
19390671	15	LBD - 16305	31/10/2025 16:26	31/10/2025 19:17	Não classificada	69
19390671	16	LBD - 16305	31/10/2025 16:26	01/11/2025 11:35	Não classificada	2
19390671	17	LBD - 16305	31/10/2025 16:26	01/11/2025 11:35	Não classificada	2
19390671	18	LBD - 16305	31/10/2025 16:26	01/11/2025 11:40	Não classificada	6
19390671	19	LBD - 16305	31/10/2025 16:26	01/11/2025 11:40	Não classificada	18
19390671	20	LBD - 16305	31/10/2025 16:26	01/11/2025 17:30	Não classificada	18
19356614	1	BSOT - 15141	31/10/2025 16:26	31/10/2025 17:40	Meio ambiente - Árvore ou Vegetação	294
19356614	2	BSOT - 15141	31/10/2025 16:26	31/10/2025 18:25	Meio ambiente - Árvore ou Vegetação	85
19356614	3	BSOT - 15141	31/10/2025 16:26	31/10/2025 19:23	Meio ambiente - Árvore ou Vegetação	4
19356614	4	BSOT - 15141	31/10/2025 16:26	31/10/2025 19:23	Meio ambiente - Árvore ou Vegetação	533
19356614	5	BSOT - 15141	31/10/2025 16:26	31/10/2025 19:23	Meio ambiente - Árvore ou Vegetação	14
19356614	6	BSOT - 15141	31/10/2025 16:26	31/10/2025 21:07	Meio ambiente - Árvore ou Vegetação	253
19356615	1	BSOT - 15141	31/10/2025 20:02	31/10/2025 20:54	Meio ambiente - Árvore ou Vegetação	45
19356801	1	PIUD - 17054	31/10/2025 16:25	31/10/2025 20:21	Meio ambiente - Vento	63
19356801	2	PIUD - 17054	31/10/2025 16:25	31/10/2025 22:31	Meio ambiente - Vento	7
19356801	3	PIUD - 17054	31/10/2025 16:25	31/10/2025 22:31	Meio ambiente - Vento	174
19356801	4	PIUD - 17054	31/10/2025 16:25	31/10/2025 22:31	Meio ambiente - Vento	30
19356801	6	PIUD - 17054	31/10/2025 16:25	31/10/2025 22:54	Meio ambiente - Vento	61
19356303	1	LPTU - 17032	31/10/2025 16:20	31/10/2025 18:51	Meio ambiente - Vento	6
19356407	1	PTE - 17056	31/10/2025 16:19	31/10/2025 19:37	Meio ambiente - Descarga Atmosférica	1
19358832	1	URAT - 17075	31/10/2025 16:29	31/10/2025 17:30	Meio ambiente - Vento	253

19358832	2	URAT - 17075	31/10/2025 16:29	31/10/2025 17:30	Meio ambiente - Vento	18
19358832	3	URAT - 17075	31/10/2025 16:29	31/10/2025 18:29	Meio ambiente - Vento	30
19358832	4	URAT - 17075	31/10/2025 16:29	31/10/2025 18:29	Meio ambiente - Vento	1
19358832	5	URAT - 17075	31/10/2025 16:29	31/10/2025 19:31	Meio ambiente - Vento	3
19358832	6	URAT - 17075	31/10/2025 16:29	31/10/2025 19:31	Meio ambiente - Vento	8
19358832	7	URAT - 17075	31/10/2025 16:29	01/11/2025 13:00	Meio ambiente - Vento	6
19358833	1	URAT - 17075	31/10/2025 19:15	31/10/2025 19:28	Meio ambiente - Vento	283
19358833	2	URAT - 17075	31/10/2025 19:15	31/10/2025 19:28	Meio ambiente - Vento	19
19362652	1	ENC - 15343	31/10/2025 16:32	31/10/2025 17:36	Meio ambiente - Árvore ou Vegetação	821
19362652	2	ENC - 15343	31/10/2025 16:32	31/10/2025 17:56	Meio ambiente - Árvore ou Vegetação	1366
19362652	3	ENC - 15343	31/10/2025 16:32	31/10/2025 19:35	Meio ambiente - Árvore ou Vegetação	826
19362652	4	ENC - 15343	31/10/2025 16:32	31/10/2025 19:42	Meio ambiente - Árvore ou Vegetação	108
19362652	5	ENC - 15343	31/10/2025 16:32	31/10/2025 19:42	Meio ambiente - Árvore ou Vegetação	6
19362652	6	ENC - 15343	31/10/2025 16:32	31/10/2025 21:20	Meio ambiente - Árvore ou Vegetação	37
19362652	7	ENC - 15343	31/10/2025 16:32	01/11/2025 12:01	Meio ambiente - Árvore ou Vegetação	9
19362652	8	ENC - 15343	31/10/2025 16:32	01/11/2025 12:19	Meio ambiente - Árvore ou Vegetação	17
19362652	9	ENC - 15343	31/10/2025 16:32	01/11/2025 12:19	Meio ambiente - Árvore ou Vegetação	39
19362652	10	ENC - 15343	31/10/2025 16:32	01/11/2025 12:46	Meio ambiente - Árvore ou Vegetação	6
19356965	1	ORPU - 17045	31/10/2025 19:12	31/10/2025 23:00	Meio ambiente - Descarga Atmosférica	7
19356268	1	MUZD - 17044	31/10/2025 16:26	31/10/2025 18:36	Meio ambiente - Vento	33
19356085	1	PSAU - 16323	31/10/2025 14:40	31/10/2025 17:14	Meio ambiente - Vento	17
19356119	1	BCAD - 15109	31/10/2025 16:30	31/10/2025 17:15	Não classificada	1
19357552	1	PIUD - 17054	31/10/2025 16:32	01/11/2025 10:49	Meio ambiente - Vento	1
19357785	1	GVST - 15333	31/10/2025 16:33	01/11/2025 12:11	Meio ambiente - Vento	1
19356038	1	URAU - 17079	31/10/2025 08:43	31/10/2025 12:44	Não classificada	9
19356039	1	URAU - 17079	31/10/2025 12:44	31/10/2025 17:10	Não classificada	137
19356235	1	SDEU - 17085	31/10/2025 16:34	31/10/2025 18:28	Meio ambiente - Descarga Atmosférica	2
19356685	1	TSPU - 15193	31/10/2025 16:35	31/10/2025 21:35	Não classificada	5
19356505	1	BHHR - 15125	31/10/2025 16:38	31/10/2025 20:17	Meio ambiente - Vento	31
19356505	1	BHMR - 15127	31/10/2025 16:38	31/10/2025 20:17	Meio ambiente - Vento	33
19356271	1	BSOT - 15141	31/10/2025 16:38	31/10/2025 18:37	Meio ambiente - Árvore ou Vegetação	6
19356366	1	BCAD - 15109	31/10/2025 16:37	31/10/2025 19:17	Meio ambiente - Vento	1
19356616	1	BBI - 17033	31/10/2025 16:38	31/10/2025 21:01	Meio ambiente - Descarga Atmosférica	1
19356178	1	TCSD - 16336	31/10/2025 16:37	31/10/2025 17:54	Meio ambiente - Vento	37
19357210	1	PRTU - 17057	31/10/2025 16:38	01/11/2025 08:23	Não classificada	4
19357081	1	PIUD - 17054	31/10/2025 16:39	01/11/2025 06:52	Meio ambiente - Vento	5
19356556	1	BCAD - 15109	31/10/2025 16:39	31/10/2025 20:42	Meio ambiente - Descarga Atmosférica	1
19356272	1	MDI - 16307	31/10/2025 16:40	31/10/2025 18:40	Meio ambiente - Descarga Atmosférica	92
19356272	2	MDI - 16307	31/10/2025 16:40	31/10/2025 18:40	Meio ambiente - Descarga Atmosférica	11
19356272	3	MDI - 16307	31/10/2025 16:40	31/10/2025 18:40	Meio ambiente - Descarga Atmosférica	33
19356237	1	PMSU - 17092	31/10/2025 16:41	31/10/2025 18:25	Não classificada	1
19356726	1	PSAU - 16323	31/10/2025 16:41	31/10/2025 22:03	Não classificada	22
19356273	1	ESR - 16287	31/10/2025 16:41	31/10/2025 18:29	Não classificada	8
19358122	1	CAX - 15143	31/10/2025 15:46	31/10/2025 17:35	Meio ambiente - Árvore ou Vegetação	28
19358122	2	CAX - 15143	31/10/2025 15:46	01/11/2025 02:36	Meio ambiente - Árvore ou Vegetação	52
19358123	1	CAX - 15143	31/10/2025 22:51	31/10/2025 23:23	Meio ambiente - Árvore ou Vegetação	28
19356212	1	INPD - 15316	31/10/2025 16:43	31/10/2025 18:06	Meio ambiente - Descarga Atmosférica	3
19356275	1	GHE - 17029	31/10/2025 16:50	31/10/2025 18:30	Meio ambiente - Descarga Atmosférica	1
19356238	1	CEMC - 16284	31/10/2025 16:45	31/10/2025 18:27	Meio ambiente - Árvore ou Vegetação	18
19356387	1	VZEU - 17091	31/10/2025 16:46	31/10/2025 19:26	Meio ambiente - Árvore ou Vegetação	1
19356124	2	JMLT - 15301	31/10/2025 09:13	31/10/2025 18:06	Meio ambiente - Árvore ou Vegetação	1
19356124	2	NERU - 17041	31/10/2025 09:13	31/10/2025 18:06	Meio ambiente - Árvore ou Vegetação	107
19356123	1	MOO - 17039	31/10/2025 16:49	31/10/2025 17:22	Meio ambiente - Vento	1
19356390	1	PNV - 17094	31/10/2025 16:49	31/10/2025 19:19	Meio ambiente - Vento	5
19356658	1	BDM - 15113	31/10/2025 14:45	31/10/2025 21:41	Meio ambiente - Árvore ou Vegetação	112

19358306	1	PSP - 15233	31/10/2025 16:51	01/11/2025 15:05	Meio ambiente - Descarga Atmosférica	2
19356341	1	MFED - 15276	31/10/2025 16:54	31/10/2025 19:02	Meio ambiente - Árvore ou Vegetação	5
19357139	1	CNLU - 15164	31/10/2025 16:53	01/11/2025 07:40	Meio ambiente - Descarga Atmosférica	1
19356310	1	JBT - 16295	31/10/2025 16:55	31/10/2025 18:53	Meio ambiente - Vento	3
19357752	1	LUZU - 15284	31/10/2025 17:03	31/10/2025 17:07	Meio ambiente - Vento	934
19357752	2	LUZU - 15284	31/10/2025 17:03	31/10/2025 17:07	Meio ambiente - Vento	576
19357752	3	LUZU - 15284	31/10/2025 17:03	31/10/2025 17:07	Meio ambiente - Vento	26
19357752	5	LUZU - 15284	31/10/2025 17:03	31/10/2025 21:38	Meio ambiente - Vento	7
19357752	6	LUZU - 15284	31/10/2025 17:03	31/10/2025 21:38	Meio ambiente - Vento	104
19357752	7	LUZU - 15284	31/10/2025 17:03	31/10/2025 22:25	Meio ambiente - Vento	1
19357752	8	LUZU - 15284	31/10/2025 17:03	31/10/2025 22:25	Meio ambiente - Vento	51
19357752	9	LUZU - 15284	31/10/2025 17:03	01/11/2025 10:25	Meio ambiente - Vento	37
19356075	1	FRUU - 17058	31/10/2025 13:10	31/10/2025 17:18	Não classificada	35
19356306	1	ALSD - 17090	31/10/2025 16:45	31/10/2025 18:50	Meio ambiente - Vento	1
19356728	1	RBST - 15225	31/10/2025 17:43	31/10/2025 19:42	Meio ambiente - Descarga Atmosférica	434
19356215	1	CMD - 15158	31/10/2025 16:58	31/10/2025 18:12	Meio ambiente - Descarga Atmosférica	1
19357106	1	PIUD - 17054	31/10/2025 17:00	01/11/2025 07:24	Meio ambiente - Vento	57
19356180	1	CLS - 17077	31/10/2025 17:02	31/10/2025 17:54	Não classificada	265
19356885	1	BDPD - 15114	31/10/2025 21:20	31/10/2025 23:11	Meio ambiente - Vento	28
19362242	1	ALSD - 17090	31/10/2025 17:03	01/11/2025 22:09	Não classificada	1
19357553	1	CITU - 17022	31/10/2025 17:03	01/11/2025 10:49	Meio ambiente - Inundação	2
19362261	1	PIUD - 17054	31/10/2025 17:04	31/10/2025 20:40	Não classificada	78
19357449	1	PSAU - 16323	31/10/2025 17:03	01/11/2025 10:12	Meio ambiente - Descarga Atmosférica	2
19356342	1	PTID - 17052	31/10/2025 17:04	31/10/2025 19:01	Meio ambiente - Descarga Atmosférica	9
19356619	1	BCAD - 15109	31/10/2025 17:05	31/10/2025 21:02	Meio ambiente - Árvore ou Vegetação	1
19356216	1	PRSD - 16316	31/10/2025 17:06	31/10/2025 18:04	Meio ambiente - Árvore ou Vegetação	1
19357555	1	ALSD - 17090	31/10/2025 17:07	01/11/2025 10:49	Meio ambiente - Vento	29
19356228	1	GVST - 15333	31/10/2025 14:31	31/10/2025 18:16	Não classificada	61
19356442	1	CETU - 15149	31/10/2025 17:08	31/10/2025 19:46	Meio ambiente - Vento	3
19358347	1	LUZU - 15284	31/10/2025 17:16	01/11/2025 15:46	Não classificada	104
19356217	1	TPCD - 17073	31/10/2025 17:10	31/10/2025 18:11	Meio ambiente - Vento	26
19357021	1	UHJS - 17080	31/10/2025 14:52	31/10/2025 21:53	Meio ambiente - Vento	136
19356413	1	JFAU - 17086	31/10/2025 13:07	31/10/2025 19:55	Meio ambiente - Árvore ou Vegetação	1
19357787	1	ILIU - 16291	31/10/2025 15:35	01/11/2025 09:30	Meio ambiente - Vento	7
19357787	2	ILIU - 16291	31/10/2025 15:35	01/11/2025 09:30	Meio ambiente - Vento	264
19357787	3	ILIU - 16291	31/10/2025 15:35	01/11/2025 09:30	Meio ambiente - Vento	21
19357787	4	ILIU - 16291	31/10/2025 15:35	01/11/2025 11:11	Meio ambiente - Vento	37
19357787	5	ILIU - 16291	31/10/2025 15:35	01/11/2025 11:26	Meio ambiente - Vento	2
19357787	6	ILIU - 16291	31/10/2025 15:35	01/11/2025 11:26	Meio ambiente - Vento	43
19357787	8	ILIU - 16291	31/10/2025 15:35	01/11/2025 11:39	Meio ambiente - Vento	32
19357787	9	ILIU - 16291	31/10/2025 15:35	01/11/2025 12:00	Meio ambiente - Vento	46
19356917	1	DSV - 16286	31/10/2025 17:14	31/10/2025 23:14	Meio ambiente - Descarga Atmosférica	1
19356837	1	LUZU - 15284	31/10/2025 17:24	31/10/2025 20:06	Meio ambiente - Vento	642
19356837	2	LUZU - 15284	31/10/2025 17:24	31/10/2025 22:26	Meio ambiente - Vento	39
19356840	1	LUZU - 15284	31/10/2025 20:39	31/10/2025 22:35	Meio ambiente - Vento	51
19356243	1	SND - 15203	31/10/2025 17:15	31/10/2025 18:21	Meio ambiente - Árvore ou Vegetação	1
19356478	1	CRF - 15355	31/10/2025 17:15	31/10/2025 18:36	Meio ambiente - Descarga Atmosférica	4
19356479	1	RSP - 15220	31/10/2025 17:22	31/10/2025 20:02	Meio ambiente - Vento	50
19361175	1	PSOU - 15231	31/10/2025 17:16	02/11/2025 17:42	Não classificada	2
19356314	1	PSOU - 15231	31/10/2025 17:16	31/10/2025 18:47	Meio ambiente - Vento	4
19356730	1	DSV - 16286	31/10/2025 17:18	31/10/2025 21:53	Meio ambiente - Descarga Atmosférica	1
19359699	1	ARID - 15104	31/10/2025 17:29	01/11/2025 12:00	Meio ambiente - Árvore ou Vegetação	6
19364520	1	BSOT - 15141	31/10/2025 17:21	31/10/2025 18:12	Meio ambiente - Árvore ou Vegetação	54
19356918	1	MCDD - 15280	31/10/2025 12:52	31/10/2025 23:35	Meio ambiente - Árvore ou Vegetação	2
19356918	2	MCDD - 15280	31/10/2025 12:52	31/10/2025 23:35	Meio ambiente - Árvore ou Vegetação	8

19356918	3	MCDD - 15280	31/10/2025 12:52	31/10/2025 23:35	Meio ambiente - Árvore ou Vegetação	71
19356622	1	BDM - 15113	31/10/2025 17:23	31/10/2025 21:06	Meio ambiente - Descarga Atmosférica	11
19356219	1	VGAU - 17089	31/10/2025 17:25	31/10/2025 18:06	Meio ambiente - Árvore ou Vegetação	38
19357522	1	SGS - 16331	31/10/2025 17:25	01/11/2025 10:44	Meio ambiente - Vento	1
19359102	1	SSP - 15199	31/10/2025 14:22	01/11/2025 16:40	Meio ambiente - Árvore ou Vegetação	10
19359102	2	SSP - 15199	31/10/2025 14:22	01/11/2025 16:40	Meio ambiente - Árvore ou Vegetação	25
19356523	1	PTE - 17056	31/10/2025 17:26	31/10/2025 20:23	Não classificada	29
19357188	1	AXAU - 17076	31/10/2025 14:08	31/10/2025 18:42	Meio ambiente - Árvore ou Vegetação	3
19357189	2	AXAU - 17076	31/10/2025 18:42	01/11/2025 08:40	Meio ambiente - Árvore ou Vegetação	20
19356373	1	JMLT - 15301	31/10/2025 17:28	31/10/2025 19:13	Meio ambiente - Descarga Atmosférica	58
19356731	1	CSAU - 17020	31/10/2025 17:28	31/10/2025 21:47	Meio ambiente - Vento	1
19358906	1	PSOU - 15231	31/10/2025 17:29	01/11/2025 18:10	Meio ambiente - Descarga Atmosférica	1
19356509	1	BCAD - 15109	31/10/2025 17:29	31/10/2025 20:18	Não classificada	7
19356966	1	SRS - 17060	31/10/2025 17:30	01/11/2025 00:38	Meio ambiente - Vento	3
19356734	1	GVSD - 17070	31/10/2025 17:31	31/10/2025 22:02	Não classificada	10
19356589	1	IAD - 15331	31/10/2025 17:30	31/10/2025 20:45	Meio ambiente - Vento	22
19356589	2	IAD - 15331	31/10/2025 17:30	31/10/2025 20:45	Meio ambiente - Vento	2
19356967	1	LUZU - 15284	31/10/2025 17:34	31/10/2025 23:57	Não classificada	10
19357646	1	ALSD - 17090	31/10/2025 17:34	01/11/2025 11:28	Meio ambiente - Vento	54
19356192	1	PBD - 16324	30/10/2025 16:32	31/10/2025 18:04	Meio ambiente - Descarga Atmosférica	1
19357082	1	BCAD - 15109	31/10/2025 17:49	31/10/2025 18:30	Meio ambiente - Árvore ou Vegetação	6
19359845	1	LABU - 15292	31/10/2025 15:08	31/10/2025 18:35	Não classificada	206
19359845	2	LABU - 15292	31/10/2025 15:08	31/10/2025 18:35	Não classificada	114
19359845	3	LABU - 15292	31/10/2025 15:08	31/10/2025 18:35	Não classificada	328
19359845	4	LABU - 15292	31/10/2025 15:08	31/10/2025 18:35	Não classificada	53
19359845	5	LABU - 15292	31/10/2025 15:08	31/10/2025 18:35	Não classificada	7
19359845	6	LABU - 15292	31/10/2025 15:08	31/10/2025 18:35	Não classificada	3
19356558	1	CEL - 15147	31/10/2025 17:43	31/10/2025 20:34	Não classificada	107
19356970	1	UHPT - 15186	31/10/2025 17:43	31/10/2025 23:41	Meio ambiente - Vento	12
19357715	1	PSAD - 15237	31/10/2025 17:45	01/11/2025 11:52	Não classificada	2
19358391	1	IAD - 15331	31/10/2025 17:45	01/11/2025 15:27	Meio ambiente - Vento	14
19356418	1	AUIU - 15647	31/10/2025 17:45	31/10/2025 19:33	Não classificada	1
19356481	1	LABU - 15292	31/10/2025 17:47	31/10/2025 20:01	Meio ambiente - Árvore ou Vegetação	3
19356934	1	BCAD - 15109	31/10/2025 17:46	31/10/2025 23:30	Meio ambiente - Árvore ou Vegetação	1
19356590	1	AFNU - 17015	31/10/2025 17:47	31/10/2025 20:54	Meio ambiente - Vento	1
19356526	1	CSAU - 17020	31/10/2025 17:48	31/10/2025 20:24	Meio ambiente - Árvore ou Vegetação	3
19356973	1	LBD - 16305	31/10/2025 17:48	01/11/2025 00:39	Meio ambiente - Descarga Atmosférica	33
19356125	1	UHMS - 17082	31/10/2025 17:56	31/10/2025 17:59	Não classificada	2467
19356419	1	DDI - 17027	31/10/2025 17:49	31/10/2025 19:31	Não classificada	1
19356736	1	CNLU - 15164	31/10/2025 17:49	31/10/2025 21:54	Meio ambiente - Árvore ou Vegetação	1
19356316	1	BSOT - 15141	31/10/2025 17:51	31/10/2025 18:49	Meio ambiente - Árvore ou Vegetação	2
19356374	1	IIGU - 15319	31/10/2025 17:52	31/10/2025 19:06	Meio ambiente - Vento	21
19356317	1	YAN - 15165	31/10/2025 17:54	31/10/2025 18:53	Meio ambiente - Descarga Atmosférica	1
19356318	1	ACSU - 15094	31/10/2025 17:55	31/10/2025 18:50	Não classificada	1
19363421	1	CEMC - 16284	31/10/2025 17:55	01/11/2025 07:14	Meio ambiente - Descarga Atmosférica	1
19356447	1	TCSD - 16336	31/10/2025 17:56	31/10/2025 19:47	Não classificada	378
19363422	1	ALSD - 17090	31/10/2025 15:40	03/11/2025 10:29	Meio ambiente - Árvore ou Vegetação	1
19357483	1	AFNU - 17015	31/10/2025 15:11	31/10/2025 19:04	Meio ambiente - Vento	9
19357483	2	AFNU - 17015	31/10/2025 15:11	01/11/2025 10:44	Meio ambiente - Vento	142
19357483	3	AFNU - 17015	31/10/2025 15:11	01/11/2025 10:44	Meio ambiente - Vento	5
19357483	4	AFNU - 17015	31/10/2025 15:11	01/11/2025 10:44	Meio ambiente - Vento	1
19356739	1	LABU - 15292	31/10/2025 15:40	31/10/2025 22:26	Meio ambiente - Vento	1
19356740	1	LABU - 15292	31/10/2025 18:27	31/10/2025 22:26	Meio ambiente - Vento	4
19356975	1	MFED - 15276	31/10/2025 17:58	01/11/2025 00:40	Não classificada	373
19356226	1	CNLU - 15164	31/10/2025 14:01	31/10/2025 18:22	Meio ambiente - Árvore ou Vegetação	1

19356448	1	ENC - 15343	31/10/2025 18:00	31/10/2025 19:53	Não classificada	2
19359194	1	PRTU - 17057	31/10/2025 18:08	01/11/2025 16:10	Meio ambiente - Descarga Atmosférica	1
19356345	1	BCAD - 15109	31/10/2025 18:01	31/10/2025 18:59	Meio ambiente - Árvore ou Vegetação	1
19357268	1	ENC - 15343	31/10/2025 18:02	01/11/2025 09:04	Não classificada	18
19356661	1	AOR - 15102	31/10/2025 18:03	31/10/2025 21:28	Não classificada	8
19358126	1	PSOU - 15231	31/10/2025 18:03	01/11/2025 14:17	Meio ambiente - Vento	42
19356738	1	BETT - 16265	31/10/2025 18:05	31/10/2025 21:44	Não classificada	8
19356738	2	BETT - 16265	31/10/2025 18:05	31/10/2025 21:44	Não classificada	180
19356886	1	PTE - 17056	31/10/2025 18:07	31/10/2025 22:49	Meio ambiente - Árvore ou Vegetação	8
19356805	1	ANAD - 15101	31/10/2025 18:07	31/10/2025 22:22	Meio ambiente - Descarga Atmosférica	11
19356691	1	SRT - 16329	31/10/2025 18:09	31/10/2025 21:32	Meio ambiente - Árvore ou Vegetação	78
19356348	1	RES - 15222	31/10/2025 18:17	31/10/2025 19:05	Meio ambiente - Vento	7
19356427	1	ESR - 16287	31/10/2025 18:11	31/10/2025 19:32	Meio ambiente - Vento	70
19357034	1	PIUD - 17054	31/10/2025 16:41	01/11/2025 00:41	Meio ambiente - Vento	180
19357035	1	PIUD - 17054	31/10/2025 21:34	01/11/2025 00:57	Meio ambiente - Vento	47
19360319	1	CGAU - 15150	31/10/2025 18:23	02/11/2025 11:00	Meio ambiente - Árvore ou Vegetação	1
19356530	1	JFAU - 17086	31/10/2025 18:03	31/10/2025 20:25	Não classificada	1
19356484	1	IBYD - 15327	31/10/2025 18:14	31/10/2025 20:07	Meio ambiente - Descarga Atmosférica	1
19356533	1	PNV - 17094	31/10/2025 18:15	31/10/2025 20:28	Meio ambiente - Vento	4
19358907	1	SSP - 15199	31/10/2025 18:16	01/11/2025 18:06	Meio ambiente - Descarga Atmosférica	1
19357140	1	MCDD - 15280	31/10/2025 18:15	01/11/2025 07:40	Meio ambiente - Vento	7
19356428	1	PTID - 17052	31/10/2025 18:17	31/10/2025 19:39	Meio ambiente - Descarga Atmosférica	3
19356561	1	SRT - 16329	31/10/2025 18:17	31/10/2025 20:40	Não classificada	2
19357676	1	AETD - 17009	31/10/2025 18:17	01/11/2025 10:31	Meio ambiente - Descarga Atmosférica	1
19356841	1	CGAU - 15150	31/10/2025 18:17	31/10/2025 22:32	Meio ambiente - Descarga Atmosférica	2
19357051	1	PSOU - 15231	31/10/2025 18:18	01/11/2025 02:34	Meio ambiente - Vento	74
19360972	1	CSAU - 17020	31/10/2025 18:19	02/11/2025 16:33	Não classificada	1
19356977	1	CAX - 15143	31/10/2025 18:20	01/11/2025 00:04	Meio ambiente - Vento	4
19356977	2	CAX - 15143	31/10/2025 18:20	01/11/2025 00:04	Meio ambiente - Vento	14
19360464	1	CRDT - 15356	31/10/2025 17:34	02/11/2025 12:45	Meio ambiente - Árvore ou Vegetação	1
19356865	1	LUZU - 15284	31/10/2025 18:32	31/10/2025 22:14	Meio ambiente - Vento	399
19358524	1	SGS - 16331	31/10/2025 18:24	01/11/2025 16:03	Meio ambiente - Vento	1
19357788	1	GVSD - 17070	31/10/2025 18:23	01/11/2025 09:50	Meio ambiente - Descarga Atmosférica	5
19356628	1	MNVD - 15272	31/10/2025 18:23	31/10/2025 21:06	Meio ambiente - Descarga Atmosférica	4
19356487	1	NLAE - 16314	31/10/2025 18:24	31/10/2025 19:58	Meio ambiente - Árvore ou Vegetação	192
19356978	1	LUZU - 15284	31/10/2025 18:25	01/11/2025 00:40	Não classificada	1
19357485	1	AXAU - 17076	31/10/2025 18:27	01/11/2025 09:40	Não classificada	2
19357485	2	AXAU - 17076	31/10/2025 18:27	01/11/2025 09:40	Não classificada	1
19357677	1	ENC - 15343	31/10/2025 18:27	01/11/2025 11:46	Meio ambiente - Descarga Atmosférica	3
19356693	1	IIGT - 15320	31/10/2025 18:28	31/10/2025 21:33	Meio ambiente - Árvore ou Vegetação	1
19356536	1	SLUD - 16327	31/10/2025 18:30	31/10/2025 20:25	Não classificada	37
19356536	2	SLUD - 16327	31/10/2025 18:30	31/10/2025 20:25	Não classificada	20
19356565	1	BHSV - 15656	31/10/2025 18:30	31/10/2025 20:40	Não classificada	11
19356565	2	BHSV - 15656	31/10/2025 18:30	31/10/2025 20:40	Não classificada	139
19357827	1	SRS - 17060	31/10/2025 14:56	31/10/2025 20:05	Meio ambiente - Vento	35
19357827	2	SRS - 17060	31/10/2025 14:56	31/10/2025 20:58	Meio ambiente - Vento	101
19357827	3	SRS - 17060	31/10/2025 14:56	31/10/2025 22:33	Meio ambiente - Vento	98
19357827	4	SRS - 17060	31/10/2025 14:56	01/11/2025 12:50	Meio ambiente - Vento	70
19357827	5	SRS - 17060	31/10/2025 14:56	01/11/2025 12:50	Meio ambiente - Vento	69
19357828	2	SRS - 17060	31/10/2025 22:33	31/10/2025 23:13	Meio ambiente - Vento	136
19356745	1	ALSD - 17090	31/10/2025 16:41	31/10/2025 20:03	Meio ambiente - Vento	145
19356594	1	CAX - 15143	31/10/2025 18:32	31/10/2025 20:49	Meio ambiente - Vento	3
19356664	1	TCSU - 15196	31/10/2025 18:32	31/10/2025 21:28	Não classificada	1
19356866	1	BDPD - 15114	31/10/2025 18:45	31/10/2025 22:47	Meio ambiente - Vento	628
19365370	1	CMN - 16278	31/10/2025 18:36	31/10/2025 21:37	Não classificada	1

19356349	1	RES - 15222	31/10/2025 18:43	31/10/2025 18:46	Não classificada	870
19372124	1	SQNU - 17078	31/10/2025 18:38	01/11/2025 10:07	Meio ambiente - Descarga Atmosférica	3
19356743	1	PTC - 15235	31/10/2025 18:39	31/10/2025 21:59	Não classificada	20
19356744	1	SQNU - 17078	31/10/2025 18:41	31/10/2025 21:43	Meio ambiente - Árvore ou Vegetação	48
19356539	1	PRSU - 15239	31/10/2025 18:41	31/10/2025 20:27	Meio ambiente - Árvore ou Vegetação	1
19357886	1	IAD - 15331	31/10/2025 15:55	01/11/2025 09:46	Meio ambiente - Vento	26
19357886	2	IAD - 15331	31/10/2025 15:55	01/11/2025 10:17	Meio ambiente - Vento	1
19357886	3	IAD - 15331	31/10/2025 15:55	01/11/2025 10:17	Meio ambiente - Vento	2
19357886	4	IAD - 15331	31/10/2025 15:55	01/11/2025 10:39	Meio ambiente - Vento	16
19357886	5	IAD - 15331	31/10/2025 15:55	01/11/2025 10:39	Meio ambiente - Vento	1
19356597	1	LPTU - 17032	31/10/2025 18:42	31/10/2025 20:52	Meio ambiente - Vento	10
19356540	1	JFAU - 17086	31/10/2025 18:43	31/10/2025 20:23	Meio ambiente - Descarga Atmosférica	19
19356541	1	ANAD - 15101	31/10/2025 18:45	31/10/2025 20:24	Meio ambiente - Descarga Atmosférica	23
19356567	1	TCSD - 16336	31/10/2025 18:46	31/10/2025 20:34	Meio ambiente - Vento	37
19356475	1	PIUD - 17054	31/10/2025 16:59	31/10/2025 20:06	Meio ambiente - Descarga Atmosférica	84
19356542	1	SND - 15203	31/10/2025 18:47	31/10/2025 20:20	Meio ambiente - Árvore ou Vegetação	29
19356981	1	ARID - 15104	31/10/2025 18:48	01/11/2025 00:48	Meio ambiente - Descarga Atmosférica	1
19358619	1	LABU - 15292	31/10/2025 18:49	01/11/2025 16:23	Meio ambiente - Vento	9
19356568	1	CETU - 15149	31/10/2025 18:50	31/10/2025 20:35	Meio ambiente - Descarga Atmosférica	1
19356543	1	PTE - 17056	31/10/2025 18:54	31/10/2025 20:31	Meio ambiente - Árvore ou Vegetação	1
19356570	1	BETC - 15115	31/10/2025 18:53	31/10/2025 20:39	Não classificada	354
19356544	1	ENC - 15343	31/10/2025 18:55	31/10/2025 20:27	Não classificada	30
19356807	1	CMN - 16278	31/10/2025 18:56	31/10/2025 22:16	Meio ambiente - Descarga Atmosférica	2
19357067	1	JFAD - 16300	31/10/2025 18:56	01/11/2025 04:44	Meio ambiente - Vento	8
19356458	1	UHMS - 17082	31/10/2025 18:56	31/10/2025 19:52	Meio ambiente - Vento	325
19357523	1	ANAD - 15101	31/10/2025 18:55	01/11/2025 10:37	Meio ambiente - Árvore ou Vegetação	1
19359287	1	CEL - 15147	31/10/2025 08:16	01/11/2025 15:00	Meio ambiente - Vento	3
19357014	1	DDI - 17027	31/10/2025 18:58	01/11/2025 01:02	Meio ambiente - Descarga Atmosférica	1
19356976	1	LUZU - 15284	31/10/2025 18:07	01/11/2025 00:43	Meio ambiente - Vento	135
19357151	1	PRTU - 17057	31/10/2025 19:06	31/10/2025 20:50	Meio ambiente - Vento	461
19357151	2	PRTU - 17057	31/10/2025 19:06	31/10/2025 21:06	Meio ambiente - Vento	244
19357151	3	PRTU - 17057	31/10/2025 19:06	31/10/2025 21:12	Meio ambiente - Vento	2726
19357151	4	PRTU - 17057	31/10/2025 19:06	31/10/2025 21:13	Meio ambiente - Vento	1198
19357151	5	PRTU - 17057	31/10/2025 19:06	31/10/2025 22:06	Meio ambiente - Vento	837
19357151	6	PRTU - 17057	31/10/2025 19:06	31/10/2025 22:46	Meio ambiente - Vento	118
19357151	7	PRTU - 17057	31/10/2025 19:06	01/11/2025 08:25	Meio ambiente - Vento	2
19358723	1	GVSD - 17070	31/10/2025 19:13	01/11/2025 16:00	Meio ambiente - Árvore ou Vegetação	1
19356599	1	BHSV - 15656	31/10/2025 19:04	31/10/2025 20:54	Não classificada	1
19375245	1	UHPT - 15186	31/10/2025 16:28	01/11/2025 01:17	Meio ambiente - Vento	19
19375245	2	UHPT - 15186	31/10/2025 16:28	01/11/2025 01:17	Meio ambiente - Vento	7
19375245	3	UHPT - 15186	31/10/2025 16:28	01/11/2025 01:17	Meio ambiente - Vento	3
19375245	4	UHPT - 15186	31/10/2025 16:28	01/11/2025 01:19	Meio ambiente - Vento	4
19357084	1	PRTU - 17057	31/10/2025 19:12	31/10/2025 22:13	Meio ambiente - Vento	1133
19358217	1	YAN - 15165	31/10/2025 19:07	01/11/2025 14:46	Meio ambiente - Descarga Atmosférica	1
19356984	1	CVED - 17064	31/10/2025 19:09	31/10/2025 23:45	Não classificada	22
19356668	1	BCSQ - 17010	31/10/2025 19:08	31/10/2025 21:24	Meio ambiente - Descarga Atmosférica	5
19357755	1	BCAD - 15109	31/10/2025 19:11	01/11/2025 12:03	Meio ambiente - Vento	1
19356574	1	BCAD - 15109	31/10/2025 19:13	31/10/2025 20:40	Não classificada	2
19356638	1	BCSU - 17011	31/10/2025 19:17	31/10/2025 20:55	Meio ambiente - Vento	128
19356575	1	MUT - 15266	31/10/2025 19:16	31/10/2025 20:39	Não classificada	1
19356752	1	CMN - 16278	31/10/2025 19:18	31/10/2025 21:41	Meio ambiente - Descarga Atmosférica	1
19356601	1	VCS - 17093	31/10/2025 19:20	31/10/2025 20:50	Não classificada	202
19356671	1	IMRU - 17096	31/10/2025 19:24	31/10/2025 21:26	Meio ambiente - Descarga Atmosférica	1
19367497	1	SGTU - 17062	31/10/2025 19:32	31/10/2025 21:23	Meio ambiente - Árvore ou Vegetação	1675
19367497	2	SGTU - 17062	31/10/2025 19:32	31/10/2025 21:23	Meio ambiente - Árvore ou Vegetação	3

19367497	3	SGTU - 17062	31/10/2025 19:32	31/10/2025 21:23	Meio ambiente - Árvore ou Vegetação	2
19357416	1	SDEU - 17085	31/10/2025 17:39	01/11/2025 10:19	Meio ambiente - Vento	8
19402028	1	BCAD - 15109	31/10/2025 19:26	31/10/2025 22:35	Meio ambiente - Vento	2
19358835	1	SSP - 15199	31/10/2025 14:34	01/11/2025 18:15	Meio ambiente - Vento	1
19356908	1	PRTU - 17057	31/10/2025 19:27	31/10/2025 23:05	Meio ambiente - Descarga Atmosférica	152
19356672	1	AOR - 15102	31/10/2025 19:29	31/10/2025 21:25	Não classificada	1
19358752	1	BBI - 17033	31/10/2025 17:44	01/11/2025 17:16	Meio ambiente - Vento	1
19358753	1	BBI - 17033	31/10/2025 20:11	01/11/2025 17:16	Meio ambiente - Vento	1
19356910	1	NLAU - 17047	31/10/2025 20:09	31/10/2025 21:21	Meio ambiente - Árvore ou Vegetação	50
19356910	1	ORPU - 17045	31/10/2025 20:09	31/10/2025 21:21	Meio ambiente - Árvore ou Vegetação	8
19356910	2	ORPU - 17045	31/10/2025 20:09	31/10/2025 22:05	Meio ambiente - Árvore ou Vegetação	48
19357015	1	LUZU - 15284	31/10/2025 19:32	01/11/2025 00:56	Meio ambiente - Vento	34
19356603	1	BHJT - 15126	31/10/2025 19:32	31/10/2025 20:51	Meio ambiente - Descarga Atmosférica	378
19357556	1	SQNU - 17078	31/10/2025 19:33	01/11/2025 10:53	Não classificada	1
19357026	1	LUZU - 15284	31/10/2025 19:32	01/11/2025 01:22	Meio ambiente - Vento	36
19357915	1	SSP - 15199	31/10/2025 19:43	01/11/2025 13:32	Meio ambiente - Vento	34
19356909	1	NPO - 15258	31/10/2025 19:36	31/10/2025 23:11	Não classificada	5
19356605	1	RBST - 15225	31/10/2025 19:36	31/10/2025 20:45	Meio ambiente - Vento	87
19356503	1	PRTU - 17057	31/10/2025 16:08	31/10/2025 20:08	Não classificada	6
19357390	1	CGAU - 15150	31/10/2025 19:41	01/11/2025 09:49	Meio ambiente - Vento	4
19357390	2	CGAU - 15150	31/10/2025 19:41	01/11/2025 09:49	Meio ambiente - Vento	6
19375298	1	PRTU - 17057	31/10/2025 19:51	31/10/2025 23:22	Não classificada	7
19375298	2	PRTU - 17057	31/10/2025 19:51	01/11/2025 13:52	Não classificada	10
19375298	3	PRTU - 17057	31/10/2025 19:51	02/11/2025 00:03	Não classificada	1
19375298	4	PRTU - 17057	31/10/2025 19:51	02/11/2025 00:38	Não classificada	1
19356606	1	PIUD - 17054	31/10/2025 18:58	31/10/2025 21:11	Não classificada	31
19357888	1	MAL - 15281	31/10/2025 19:49	01/11/2025 12:49	Meio ambiente - Vento	14
19358127	1	PRTU - 17057	31/10/2025 18:22	31/10/2025 21:41	Meio ambiente - Árvore ou Vegetação	12
19358127	2	PRTU - 17057	31/10/2025 18:22	01/11/2025 12:18	Meio ambiente - Árvore ou Vegetação	3
19356586	1	ELMU - 17088	31/10/2025 19:50	31/10/2025 20:40	Meio ambiente - Descarga Atmosférica	2
19357889	1	PSP - 15233	31/10/2025 19:50	01/11/2025 12:56	Meio ambiente - Descarga Atmosférica	1
19408141	1	ARID - 15104	31/10/2025 20:00	31/10/2025 21:30	Meio ambiente - Vento	21
19356813	1	PTID - 17052	31/10/2025 19:51	31/10/2025 22:21	Não classificada	4
19356757	1	BETT - 16265	31/10/2025 19:52	31/10/2025 22:00	Meio ambiente - Vento	1
19356758	1	BETT - 16265	31/10/2025 19:52	31/10/2025 22:00	Meio ambiente - Vento	1
19356759	1	BETT - 16265	31/10/2025 19:52	31/10/2025 22:00	Meio ambiente - Vento	2
19356760	1	BETT - 16265	31/10/2025 19:52	31/10/2025 22:00	Meio ambiente - Vento	27
19356761	1	BETT - 16265	31/10/2025 19:52	31/10/2025 22:00	Meio ambiente - Vento	5
19356762	1	BETT - 16265	31/10/2025 19:52	31/10/2025 22:00	Meio ambiente - Vento	11
19356756	1	PEB - 15249	31/10/2025 19:51	31/10/2025 21:56	Meio ambiente - Árvore ou Vegetação	26
19356815	1	CRDT - 15356	31/10/2025 19:54	31/10/2025 22:21	Não classificada	7
19356872	1	TCSU - 15196	31/10/2025 19:56	31/10/2025 22:45	Meio ambiente - Descarga Atmosférica	1
19356872	2	TCSU - 15196	31/10/2025 19:56	31/10/2025 22:45	Meio ambiente - Descarga Atmosférica	35
19357452	1	ULAE - 15180	31/10/2025 16:12	01/11/2025 10:43	Meio ambiente - Vento	1
19357452	2	ULAE - 15180	31/10/2025 16:12	01/11/2025 10:43	Meio ambiente - Vento	35
19356936	1	ARID - 15104	31/10/2025 20:00	31/10/2025 23:23	Meio ambiente - Descarga Atmosférica	1
19356549	2	JFAU - 17086	31/10/2025 20:07	31/10/2025 20:10	Não classificada	1191
19356549	3	JFAU - 17086	31/10/2025 20:07	31/10/2025 20:19	Não classificada	1717
19356549	4	JFAU - 17086	31/10/2025 20:07	31/10/2025 20:19	Não classificada	8
19356549	5	JFAU - 17086	31/10/2025 20:07	31/10/2025 20:19	Não classificada	145
19356549	6	JFAU - 17086	31/10/2025 20:07	31/10/2025 20:23	Não classificada	593
19356549	7	JFAU - 17086	31/10/2025 20:07	31/10/2025 20:23	Não classificada	16
19356549	8	JFAU - 17086	31/10/2025 20:07	31/10/2025 20:23	Não classificada	298
19356551	1	GVSD - 17070	31/10/2025 07:10	31/10/2025 20:41	Não classificada	24
19356846	1	SSP - 15199	31/10/2025 20:11	31/10/2025 22:52	Meio ambiente - Vento	1980

19356459	1	JFAU - 17086	31/10/2025 20:07	31/10/2025 20:10	Não classificada	731
19356459	2	JFAU - 17086	31/10/2025 20:07	31/10/2025 20:10	Não classificada	1
19356764	1	CRM - 17026	31/10/2025 20:02	31/10/2025 21:54	Não classificada	18
19364550	1	VCS - 17093	31/10/2025 20:12	31/10/2025 20:19	Não classificada	1765
19364554	1	VCS - 17093	31/10/2025 20:12	31/10/2025 22:21	Não classificada	10
19364554	2	VCS - 17093	31/10/2025 20:12	01/11/2025 00:37	Não classificada	9
19357069	1	BETT - 16265	31/10/2025 20:05	01/11/2025 06:04	Não classificada	24
19357023	1	YAN - 15165	31/10/2025 20:06	01/11/2025 01:10	Meio ambiente - Descarga Atmosférica	5
19356765	1	BCAD - 15109	31/10/2025 20:07	31/10/2025 21:52	Meio ambiente - Descarga Atmosférica	33
19356765	1	BCAU - 15110	31/10/2025 20:07	31/10/2025 21:52	Meio ambiente - Descarga Atmosférica	41
19365371	1	TCSU - 15196	31/10/2025 18:18	03/11/2025 17:45	Meio ambiente - Árvore ou Vegetação	1
19357942	1	SRT - 16329	31/10/2025 20:17	01/11/2025 12:50	Meio ambiente - Descarga Atmosférica	2
19356588	1	MFED - 15276	31/10/2025 17:03	31/10/2025 20:43	Meio ambiente - Vento	1
19356588	2	MFED - 15276	31/10/2025 17:03	31/10/2025 20:43	Meio ambiente - Vento	1
19356588	3	MFED - 15276	31/10/2025 17:03	31/10/2025 20:43	Meio ambiente - Vento	172
19356820	1	CSN - 15352	31/10/2025 20:23	31/10/2025 22:24	Não classificada	21
19356821	1	IIGU - 15319	31/10/2025 20:26	31/10/2025 22:24	Meio ambiente - Descarga Atmosférica	5
19356770	1	SND - 15203	31/10/2025 20:31	31/10/2025 21:46	Não classificada	76
19358473	1	SSP - 15199	31/10/2025 14:28	01/11/2025 15:52	Meio ambiente - Vento	31
19356902	1	BCAD - 15109	31/10/2025 15:03	31/10/2025 23:04	Meio ambiente - Descarga Atmosférica	2
19358565	1	BCAD - 15109	31/10/2025 15:51	01/11/2025 16:20	Meio ambiente - Vento	1
19357248	1	URAU - 17079	31/10/2025 20:29	01/11/2025 08:50	Não classificada	7
19356847	1	TCSD - 16336	31/10/2025 16:40	31/10/2025 23:02	Não classificada	779
19356847	1	VGAU - 17089	31/10/2025 16:40	31/10/2025 23:02	Não classificada	2
19358393	1	UHMS - 17082	31/10/2025 20:40	01/11/2025 15:54	Meio ambiente - Árvore ou Vegetação	1
19375178	1	JFAU - 17081	31/10/2025 20:40	31/10/2025 20:43	Meio ambiente - Descarga Atmosférica	384
19375178	1	JFAU - 17086	31/10/2025 20:40	31/10/2025 20:43	Meio ambiente - Descarga Atmosférica	13
19375178	2	JFAO - 16302	31/10/2025 20:40	31/10/2025 20:43	Meio ambiente - Descarga Atmosférica	4
19375178	2	JFAQ - 17081	31/10/2025 20:40	31/10/2025 20:43	Meio ambiente - Descarga Atmosférica	1418
19375178	3	JFAQ - 17081	31/10/2025 20:40	31/10/2025 20:43	Meio ambiente - Descarga Atmosférica	461
19375178	4	JFAQ - 17081	31/10/2025 20:40	31/10/2025 20:43	Meio ambiente - Descarga Atmosférica	1418
19375178	5	JFAQ - 17081	31/10/2025 20:40	31/10/2025 20:43	Meio ambiente - Descarga Atmosférica	8
19375180	1	JFAQ - 17081	31/10/2025 20:55	31/10/2025 20:59	Meio ambiente - Descarga Atmosférica	4
19375180	2	JFAQ - 17081	31/10/2025 20:55	31/10/2025 20:59	Meio ambiente - Descarga Atmosférica	154
19375180	3	JFAQ - 17081	31/10/2025 20:55	31/10/2025 20:59	Meio ambiente - Descarga Atmosférica	1346
19375180	4	JFAQ - 17081	31/10/2025 20:55	31/10/2025 21:02	Meio ambiente - Descarga Atmosférica	358
19375180	4	JFAU - 17086	31/10/2025 20:55	31/10/2025 21:02	Meio ambiente - Descarga Atmosférica	13
19375180	5	JFAO - 16302	31/10/2025 20:55	31/10/2025 21:02	Meio ambiente - Descarga Atmosférica	4
19375180	5	JFAQ - 17081	31/10/2025 20:55	31/10/2025 21:02	Meio ambiente - Descarga Atmosférica	1418
19375180	6	JFAQ - 17081	31/10/2025 20:55	31/10/2025 21:02	Meio ambiente - Descarga Atmosférica	4
19375180	7	JFAQ - 17081	31/10/2025 20:55	31/10/2025 21:02	Meio ambiente - Descarga Atmosférica	72
19375180	8	JFAQ - 17081	31/10/2025 20:55	31/10/2025 21:02	Meio ambiente - Descarga Atmosférica	8
19375180	9	JFAQ - 17081	31/10/2025 20:55	31/10/2025 21:04	Meio ambiente - Descarga Atmosférica	22
19375180	10	JFAQ - 17081	31/10/2025 20:55	31/10/2025 21:04	Meio ambiente - Descarga Atmosférica	303
19375181	1	JFAQ - 17081	31/10/2025 21:13	31/10/2025 23:37	Meio ambiente - Descarga Atmosférica	22
19375181	2	JFAQ - 17081	31/10/2025 21:13	31/10/2025 23:37	Meio ambiente - Descarga Atmosférica	257
19375181	3	JFAQ - 17081	31/10/2025 21:13	01/11/2025 14:14	Meio ambiente - Descarga Atmosférica	46
19356771	1	IRO - 15312	31/10/2025 20:36	31/10/2025 22:02	Não classificada	9
19357453	1	URAU - 17079	31/10/2025 18:08	01/11/2025 10:43	Meio ambiente - Árvore ou Vegetação	4
19357453	2	URAU - 17079	31/10/2025 18:08	01/11/2025 10:43	Meio ambiente - Árvore ou Vegetação	13
19358010	1	GVSD - 17070	31/10/2025 18:35	01/11/2025 03:01	Meio ambiente - Árvore ou Vegetação	39
19358011	1	GVSD - 17070	31/10/2025 22:26	01/11/2025 02:46	Meio ambiente - Árvore ou Vegetação	74
19358011	1	GVSU - 15332	31/10/2025 22:26	01/11/2025 02:46	Meio ambiente - Árvore ou Vegetação	35
19356824	1	VCS - 17093	31/10/2025 20:40	31/10/2025 22:14	Não classificada	368
19356993	1	ORPU - 17045	31/10/2025 20:41	01/11/2025 00:05	Meio ambiente - Vento	5

19357110	1	URAT - 17075	31/10/2025 20:40	01/11/2025 07:19	Meio ambiente - Descarga Atmosférica	5
19358569	1	ANAD - 15101	31/10/2025 19:03	01/11/2025 16:00	Meio ambiente - Vento	57
19357111	1	AETD - 17009	31/10/2025 20:44	01/11/2025 07:23	Meio ambiente - Descarga Atmosférica	5
19356912	1	TSPU - 15193	31/10/2025 20:47	31/10/2025 23:05	Não classificada	11
19356912	2	TSPU - 15193	31/10/2025 20:47	31/10/2025 23:05	Não classificada	52
19358724	1	PSOU - 15231	31/10/2025 20:56	01/11/2025 17:30	Meio ambiente - Vento	25
19357912	1	ILIU - 16291	31/10/2025 15:02	01/11/2025 12:59	Meio ambiente - Vento	5
19356670	1	PSOU - 15231	31/10/2025 19:24	31/10/2025 21:18	Não classificada	427
19357618	1	ALSD - 17090	31/10/2025 17:34	01/11/2025 11:46	Meio ambiente - Vento	66
19359140	2	SSP - 15199	31/10/2025 15:32	01/11/2025 19:50	Meio ambiente - Vento	179
19356774	1	URAU - 17079	31/10/2025 19:23	31/10/2025 22:28	Meio ambiente - Árvore ou Vegetação	84
19356772	1	JFAU - 17086	31/10/2025 20:55	31/10/2025 21:53	Não classificada	1
19356994	1	URAS - 16338	31/10/2025 20:56	31/10/2025 23:57	Meio ambiente - Descarga Atmosférica	28
19356773	1	PMSD - 17049	31/10/2025 20:56	31/10/2025 21:50	Meio ambiente - Árvore ou Vegetação	1
19365820	1	AETD - 17009	31/10/2025 19:56	01/11/2025 18:51	Meio ambiente - Vento	17
19365820	2	AETD - 17009	31/10/2025 19:56	03/11/2025 18:15	Meio ambiente - Vento	3
19357062	1	PRTU - 17057	31/10/2025 21:03	01/11/2025 03:51	Meio ambiente - Vento	162
19356825	1	PEB - 15249	31/10/2025 21:07	31/10/2025 22:13	Meio ambiente - Descarga Atmosférica	36
19357557	1	MFED - 15276	31/10/2025 21:11	01/11/2025 10:45	Meio ambiente - Vento	2
19356695	1	SQNU - 17078	31/10/2025 19:05	31/10/2025 21:34	Meio ambiente - Descarga Atmosférica	3
19356898	1	SLUU - 16326	31/10/2025 21:17	31/10/2025 22:56	Meio ambiente - Descarga Atmosférica	74
19358129	1	GVSD - 17070	31/10/2025 21:20	01/11/2025 14:18	Não classificada	2
19357225	1	LUZU - 15284	31/10/2025 21:28	01/11/2025 08:45	Meio ambiente - Vento	19
19356814	1	MUT - 15266	31/10/2025 19:54	31/10/2025 22:22	Meio ambiente - Descarga Atmosférica	9
19357826	1	GPED - 15335	31/10/2025 16:27	01/11/2025 12:25	Meio ambiente - Vento	4
19357068	1	PRTU - 17057	31/10/2025 21:29	01/11/2025 05:06	Meio ambiente - Descarga Atmosférica	26
19358177	1	AETD - 17009	31/10/2025 21:23	01/11/2025 14:28	Não classificada	1
19356863	1	BOED - 15137	31/10/2025 17:22	31/10/2025 22:39	Não classificada	60
19356863	2	BOED - 15137	31/10/2025 17:22	31/10/2025 22:39	Não classificada	21
19356926	1	STV - 17063	31/10/2025 21:40	31/10/2025 23:42	Não classificada	902
19357558	1	GVSD - 17070	31/10/2025 21:34	01/11/2025 10:54	Meio ambiente - Descarga Atmosférica	2
19357055	1	IGPU - 16290	31/10/2025 21:42	31/10/2025 22:45	Meio ambiente - Vento	219
19357055	2	IGPU - 16290	31/10/2025 21:42	31/10/2025 23:49	Meio ambiente - Vento	96
19357055	3	IGPU - 16290	31/10/2025 21:42	31/10/2025 23:49	Meio ambiente - Vento	451
19357055	4	IGPU - 16290	31/10/2025 21:42	01/11/2025 00:24	Meio ambiente - Vento	55
19357055	5	IGPU - 16290	31/10/2025 21:42	01/11/2025 01:47	Meio ambiente - Vento	85
19357454	1	GVSD - 17070	31/10/2025 21:41	01/11/2025 10:17	Meio ambiente - Árvore ou Vegetação	1
19368139	2	NVC - 15655	31/10/2025 21:41	31/10/2025 22:00	Meio ambiente - Árvore ou Vegetação	55
19368139	3	NVC - 15655	31/10/2025 21:41	31/10/2025 22:00	Meio ambiente - Árvore ou Vegetação	646
19368139	5	NVC - 15655	31/10/2025 21:41	31/10/2025 23:58	Meio ambiente - Árvore ou Vegetação	479
19368139	6	NVC - 15655	31/10/2025 21:41	01/11/2025 00:49	Meio ambiente - Árvore ou Vegetação	1
19368139	7	NVC - 15655	31/10/2025 21:41	01/11/2025 00:49	Meio ambiente - Árvore ou Vegetação	181
19368139	8	NVC - 15655	31/10/2025 21:41	01/11/2025 03:31	Meio ambiente - Árvore ou Vegetação	227
19368139	9	MNVD - 15272	31/10/2025 21:41	01/11/2025 03:31	Meio ambiente - Árvore ou Vegetação	17
19368139	9	NVC - 15655	31/10/2025 21:41	01/11/2025 03:31	Meio ambiente - Árvore ou Vegetação	561
19368139	10	NVC - 15655	31/10/2025 21:41	01/11/2025 03:31	Meio ambiente - Árvore ou Vegetação	1
19368139	11	NVC - 15655	31/10/2025 21:41	01/11/2025 03:31	Meio ambiente - Árvore ou Vegetação	82
19368139	12	NVC - 15655	31/10/2025 21:41	01/11/2025 03:31	Meio ambiente - Árvore ou Vegetação	1325
19368139	13	NVC - 15655	31/10/2025 21:41	01/11/2025 03:31	Meio ambiente - Árvore ou Vegetação	29
19368139	14	NVC - 15655	31/10/2025 21:41	01/11/2025 09:15	Meio ambiente - Árvore ou Vegetação	254
19368139	15	NVC - 15655	31/10/2025 21:41	01/11/2025 19:39	Meio ambiente - Árvore ou Vegetação	40
19357790	1	BBI - 17033	31/10/2025 21:42	01/11/2025 12:19	Meio ambiente - Árvore ou Vegetação	1
19359225	1	SSP - 15199	31/10/2025 21:44	01/11/2025 20:24	Meio ambiente - Vento	1
19357455	1	PSOU - 15231	31/10/2025 19:27	01/11/2025 10:39	Meio ambiente - Vento	239
19356998	1	BHJT - 15126	31/10/2025 20:45	31/10/2025 23:50	Não classificada	122

19356999	1	BHJT - 15126	31/10/2025 23:05	31/10/2025 23:50	Não classificada	485
19357489	1	GVSD - 17070	31/10/2025 21:48	01/11/2025 10:30	Meio ambiente - Vento	5
19357024	1	LBD - 16305	31/10/2025 21:49	01/11/2025 01:09	Meio ambiente - Descarga Atmosférica	1
19357829	1	GHE - 17029	31/10/2025 19:11	01/11/2025 12:15	Meio ambiente - Árvore ou Vegetação	124
19357063	1	IBAD - 17028	31/10/2025 21:55	01/11/2025 03:43	Meio ambiente - Descarga Atmosférica	22
19357301	1	MNVD - 15272	31/10/2025 21:56	01/11/2025 09:20	Não classificada	1
19357000	1	DDI - 17027	31/10/2025 19:21	01/11/2025 00:13	Meio ambiente - Vento	174
19357302	1	PRTU - 17057	31/10/2025 22:07	01/11/2025 09:20	Meio ambiente - Vento	138
19359196	1	SLAT - 15208	31/10/2025 22:21	01/11/2025 07:37	Meio ambiente - Árvore ou Vegetação	2
19359196	2	SLAT - 15208	31/10/2025 22:21	01/11/2025 07:37	Meio ambiente - Árvore ou Vegetação	1
19359196	3	SLAT - 15208	31/10/2025 22:21	01/11/2025 07:37	Meio ambiente - Árvore ou Vegetação	158
19359196	4	SLAT - 15208	31/10/2025 22:21	01/11/2025 09:25	Meio ambiente - Árvore ou Vegetação	1
19359196	5	SLAT - 15208	31/10/2025 22:21	01/11/2025 10:10	Meio ambiente - Árvore ou Vegetação	135
19359196	6	SLAT - 15208	31/10/2025 22:21	01/11/2025 14:28	Meio ambiente - Árvore ou Vegetação	4
19359196	7	SLAT - 15208	31/10/2025 22:21	01/11/2025 14:28	Meio ambiente - Árvore ou Vegetação	132
19359196	8	SLAT - 15208	31/10/2025 22:21	01/11/2025 16:19	Meio ambiente - Árvore ou Vegetação	5
19359196	9	SLAT - 15208	31/10/2025 22:21	01/11/2025 16:19	Meio ambiente - Árvore ou Vegetação	24
19359196	10	SLAT - 15208	31/10/2025 22:21	01/11/2025 16:36	Meio ambiente - Árvore ou Vegetação	40
19357156	1	CSAU - 17020	31/10/2025 22:19	01/11/2025 07:55	Meio ambiente - Vento	27
19357332	1	MUZD - 17044	31/10/2025 22:25	01/11/2025 09:24	Meio ambiente - Vento	33
19357251	1	ADOD - 15095	31/10/2025 22:25	01/11/2025 08:46	Meio ambiente - Vento	23
19358394	1	CAX - 15143	31/10/2025 22:26	01/11/2025 15:26	Meio ambiente - Descarga Atmosférica	3
19358394	2	CAX - 15143	31/10/2025 22:26	01/11/2025 15:26	Meio ambiente - Descarga Atmosférica	3
19357943	1	SDED - 15215	31/10/2025 20:36	01/11/2025 13:42	Meio ambiente - Descarga Atmosférica	17
19370993	1	PTID - 17052	31/10/2025 20:14	31/10/2025 23:16	Meio ambiente - Descarga Atmosférica	1
19361632	2	CAX - 15143	31/10/2025 17:22	02/11/2025 14:10	Meio ambiente - Árvore ou Vegetação	3
19357094	1	BDPD - 15114	31/10/2025 19:30	01/11/2025 07:00	Não classificada	4
19356927	1	CAX - 15143	31/10/2025 22:35	31/10/2025 23:14	Meio ambiente - Descarga Atmosférica	4
19356930	1	RES - 15222	31/10/2025 11:58	31/10/2025 23:25	Meio ambiente - Vento	4
19357115	1	BDM - 15113	31/10/2025 22:41	01/11/2025 07:14	Meio ambiente - Vento	1
19357976	1	PIUD - 17054	31/10/2025 22:42	01/11/2025 13:32	Meio ambiente - Descarga Atmosférica	2
19441246	1	JFAU - 17086	31/10/2025 18:14	31/10/2025 23:24	Não classificada	149
19359071	1	CSAU - 17020	31/10/2025 22:47	01/11/2025 19:16	Meio ambiente - Árvore ou Vegetação	4
19358791	1	RES - 15222	31/10/2025 15:05	01/11/2025 17:18	Meio ambiente - Vento	1
19358987	1	PIUD - 17054	31/10/2025 23:01	01/11/2025 03:44	Meio ambiente - Vento	7
19358987	2	PIUD - 17054	31/10/2025 23:01	01/11/2025 03:44	Meio ambiente - Vento	237
19358987	3	PIUD - 17054	31/10/2025 23:01	01/11/2025 03:44	Meio ambiente - Vento	30
19358987	5	PIUD - 17054	31/10/2025 23:01	01/11/2025 07:00	Meio ambiente - Vento	24
19358987	6	PIUD - 17054	31/10/2025 23:01	01/11/2025 18:03	Meio ambiente - Vento	37
19357025	1	PPUD - 15242	31/10/2025 22:51	01/11/2025 01:11	Não classificada	2
19357038	1	PIUD - 17054	31/10/2025 16:44	01/11/2025 00:19	Não classificada	135
19357007	1	LUZU - 15284	31/10/2025 23:04	31/10/2025 23:16	Meio ambiente - Vento	39
19379460	1	ILIU - 16291	31/10/2025 15:33	01/11/2025 00:55	Meio ambiente - Descarga Atmosférica	1
19379460	2	ILIU - 16291	31/10/2025 15:33	01/11/2025 00:55	Meio ambiente - Descarga Atmosférica	3
19379460	3	ILIU - 16291	31/10/2025 15:33	01/11/2025 00:55	Meio ambiente - Descarga Atmosférica	13
19379460	4	ILIU - 16291	31/10/2025 15:33	01/11/2025 12:49	Meio ambiente - Descarga Atmosférica	11
19379460	5	ILIU - 16291	31/10/2025 15:33	01/11/2025 12:49	Meio ambiente - Descarga Atmosférica	39
19357041	1	CUVD - 15349	31/10/2025 23:05	01/11/2025 02:05	Meio ambiente - Árvore ou Vegetação	48
19357916	1	INPD - 15316	31/10/2025 23:06	01/11/2025 13:02	Meio ambiente - Descarga Atmosférica	4
19357351	1	LUZU - 15284	31/10/2025 17:43	01/11/2025 09:38	Não classificada	55
19357128	1	LUZU - 15284	31/10/2025 17:50	01/11/2025 07:34	Meio ambiente - Vento	149
19357917	1	PIUD - 17054	31/10/2025 23:07	01/11/2025 13:08	Meio ambiente - Vento	1
19374969	1	UHPI - 17084	31/10/2025 19:40	01/11/2025 01:36	Meio ambiente - Vento	32
19358963	1	PSP - 15233	31/10/2025 23:10	01/11/2025 18:27	Não classificada	1
19374962	1	CRDT - 15356	31/10/2025 18:21	31/10/2025 20:21	Meio ambiente - Árvore ou Vegetação	65

19357053	1	NVSU - 17053	31/10/2025 23:24	01/11/2025 02:57	Meio ambiente - Vento	2
19357053	2	NVSU - 17053	31/10/2025 23:24	01/11/2025 02:57	Meio ambiente - Vento	119
19357791	1	SRT - 16329	31/10/2025 23:18	01/11/2025 12:22	Meio ambiente - Descarga Atmosférica	3
19356929	1	CNLU - 15164	31/10/2025 20:00	31/10/2025 23:47	Meio ambiente - Vento	1
19362182	1	AFNU - 17015	31/10/2025 19:14	01/11/2025 11:44	Meio ambiente - Vento	1
19357580	1	PSAU - 16323	31/10/2025 23:47	01/11/2025 10:59	Meio ambiente - Vento	18
19358218	1	AFNU - 17015	31/10/2025 19:37	01/11/2025 14:40	Meio ambiente - Vento	10
19376873	1	VCS - 17093	31/10/2025 19:10	01/11/2025 11:31	Não classificada	11
19376873	2	VCS - 17093	31/10/2025 19:10	01/11/2025 11:31	Não classificada	5
19379938	1	PRSD - 16316	31/10/2025 18:19	01/11/2025 11:11	Meio ambiente - Vento	3
19368871	1	LUZU - 15284	31/10/2025 18:32	01/11/2025 15:50	Não classificada	89
19357042	1	ANAD - 15101	31/10/2025 19:30	01/11/2025 01:50	Não classificada	3
19379898	1	CAQU - 15142	31/10/2025 21:53	01/11/2025 17:25	Meio ambiente - Vento	2
19379899	1	CAQU - 15142	31/10/2025 22:59	01/11/2025 17:25	Meio ambiente - Vento	2
19376837	1	CNLU - 15164	31/10/2025 19:47	31/10/2025 21:09	Meio ambiente - Vento	2
19376838	1	RES - 15222	31/10/2025 21:09	01/11/2025 09:35	Meio ambiente - Vento	13
19357065	1	PRTU - 17057	31/10/2025 22:11	01/11/2025 04:22	Meio ambiente - Descarga Atmosférica	292
19363425	1	PRTU - 17057	31/10/2025 22:25	01/11/2025 03:27	Meio ambiente - Vento	26
19357030	1	SRS - 17060	31/10/2025 21:00	31/10/2025 21:29	Meio ambiente - Vento	3
19357031	2	SRS - 17060	31/10/2025 21:29	01/11/2025 01:56	Meio ambiente - Vento	823
19357031	3	SRS - 17060	31/10/2025 21:29	01/11/2025 01:56	Meio ambiente - Vento	5
19357052	1	DSV - 16286	31/10/2025 21:53	01/11/2025 02:41	Meio ambiente - Descarga Atmosférica	36
19357554	1	ADOD - 15095	31/10/2025 17:06	01/11/2025 10:51	Meio ambiente - Vento	1
19357649	1	SGTU - 17062	31/10/2025 22:07	01/11/2025 11:22	Meio ambiente - Árvore ou Vegetação	1
19357713	1	PSOU - 15231	31/10/2025 15:39	01/11/2025 11:54	Meio ambiente - Árvore ou Vegetação	1
19357836	1	PIUD - 17054	31/10/2025 17:05	01/11/2025 12:43	Meio ambiente - Vento	54
19357836	2	PIUD - 17054	31/10/2025 17:05	01/11/2025 12:59	Meio ambiente - Vento	4
19357300	1	ITDD - 16294	31/10/2025 21:28	01/11/2025 09:21	Meio ambiente - Vento	2
19357300	2	ITDD - 16294	31/10/2025 21:28	01/11/2025 09:21	Meio ambiente - Vento	91
19361656	1	PIUD - 17054	31/10/2025 20:32	01/11/2025 14:45	Meio ambiente - Vento	92
19361656	2	PIUD - 17054	31/10/2025 20:32	02/11/2025 17:26	Meio ambiente - Vento	3
19359314	1	CSAU - 17020	31/10/2025 19:09	01/11/2025 20:50	Meio ambiente - Vento	15
19380234	1	PSOU - 15231	31/10/2025 15:02	01/11/2025 11:07	Meio ambiente - Vento	8
19380234	2	PSOU - 15231	31/10/2025 15:02	01/11/2025 11:23	Meio ambiente - Vento	2
19357319	1	CNLU - 15164	31/10/2025 15:31	01/11/2025 09:42	Meio ambiente - Vento	1
19357319	2	CNLU - 15164	31/10/2025 15:31	01/11/2025 09:42	Meio ambiente - Vento	12
19357927	1	SUI - 17069	31/10/2025 19:30	01/11/2025 05:33	Não classificada	49
19357927	2	SUI - 17069	31/10/2025 19:30	01/11/2025 05:33	Não classificada	1
19357927	4	SUI - 17069	31/10/2025 19:30	01/11/2025 09:53	Não classificada	5
19359019	1	RES - 15222	31/10/2025 16:38	01/11/2025 11:24	Meio ambiente - Vento	159
19359019	2	RES - 15222	31/10/2025 16:38	01/11/2025 11:24	Meio ambiente - Vento	9
19359019	3	RES - 15222	31/10/2025 16:38	01/11/2025 18:00	Meio ambiente - Vento	5
19358346	1	PIUD - 17054	31/10/2025 16:46	01/11/2025 15:14	Meio ambiente - Vento	15
19357987	1	PRTU - 17057	31/10/2025 20:16	01/11/2025 12:43	Meio ambiente - Vento	26
19357987	2	PRTU - 17057	31/10/2025 20:16	01/11/2025 13:50	Meio ambiente - Vento	5
19358128	1	PMSD - 17049	31/10/2025 20:19	01/11/2025 14:12	Meio ambiente - Descarga Atmosférica	258
19358128	2	PMSD - 17049	31/10/2025 20:19	01/11/2025 14:12	Meio ambiente - Descarga Atmosférica	3
19358128	3	PMSD - 17049	31/10/2025 20:19	01/11/2025 14:12	Meio ambiente - Descarga Atmosférica	12
19357648	1	SGTU - 17062	31/10/2025 21:02	01/11/2025 11:23	Não classificada	7
19364523	1	ANAD - 15101	31/10/2025 20:07	03/11/2025 14:20	Meio ambiente - Vento	3
19363441	1	PSOU - 15231	31/10/2025 14:07	02/11/2025 15:20	Meio ambiente - Vento	23
19363441	2	PSOU - 15231	31/10/2025 14:07	02/11/2025 18:09	Meio ambiente - Vento	83
19363441	3	PSOU - 15231	31/10/2025 14:07	03/11/2025 12:15	Meio ambiente - Vento	2
19360355	1	SSP - 15199	31/10/2025 17:23	02/11/2025 12:57	Meio ambiente - Vento	6
19379901	1	ALSD - 17090	31/10/2025 16:59	01/11/2025 18:28	Meio ambiente - Vento	28

19379901	2	ALSD - 17090	31/10/2025 16:59	02/11/2025 20:00	Meio ambiente - Vento	6
19358980	1	SSP - 15199	31/10/2025 23:54	01/11/2025 18:57	Meio ambiente - Vento	5
19360755	1	ALSD - 17090	31/10/2025 15:06	02/11/2025 15:30	Meio ambiente - Vento	2
19393556	1	PSOU - 15231	31/10/2025 18:19	31/10/2025 18:22	Meio ambiente - Descarga Atmosférica	1

Anexo V – Laudo Meteorológico

Condições meteorológicas entre 30 e 31 de outubro de 2025

Nº Documento:

s/n

Revisão: A

Página 1 de 10

Revisão

Vigência

Motivo da revisão

Distribuição:

Referência:

Elaboração: OP/PE

Participação:

☐ **Material:**

☒ **Serviço:**

Autenticação: Não se aplica

Elaborado por:

Arthur Chaves de Paiva Neto – OP/PE

Verificado por:

Ruany Gomes Xavier Maia – OP/PE

Aprovado por:

Adelmo Antônio Correia – OP/PE

Data:

17/12/2025

Condições meteorológicas entre 30 e 31 de outubro de 2025			
Nº Documento:	s/n	Revisão: A	Página 2 de 10

1) Descrição do evento meteorológico

No período entre os dias 30 e 31 de outubro de 2025 a presença de uma frente fria estacionária (figura 1) contribuiu para ocorrência tempestades convectivas, acompanhadas por descargas elétricas atmosféricas, pancadas de chuva intensas, granizo e ventos fortes.

Na figura 2 encontram-se imagens do satélite GOES-19 para o período, com realce de temperatura, disponibilizados pelo Instituto Nacional de Pesquisas Espaciais (INPE). A escala de cores das imagens indica a temperatura do topo das nuvens, indo do preto (100°C) ao branco (-100°C). Quanto mais frio o topo da nuvem, maior sua altura, indicando nuvens de grande desenvolvimento vertical, associadas a forte instabilidade e tempestades com raios, ventos fortes e volumes significativos de precipitação.

Pode-se observar nestas imagens a formação de núcleos convectivos intensos, responsáveis pelas tempestades que se desenvolveram sobre o estado neste período, atingindo, principalmente nas regiões Leste, Central e o Triângulo Mineiro. Além disso, fortes rajadas de vento foram registradas neste período, como será evidenciado no restante do relatório.

Condições meteorológicas entre 30 e 31 de outubro de 2025

Nº Documento:

s/n

Revisão: A

Página 3 de 10

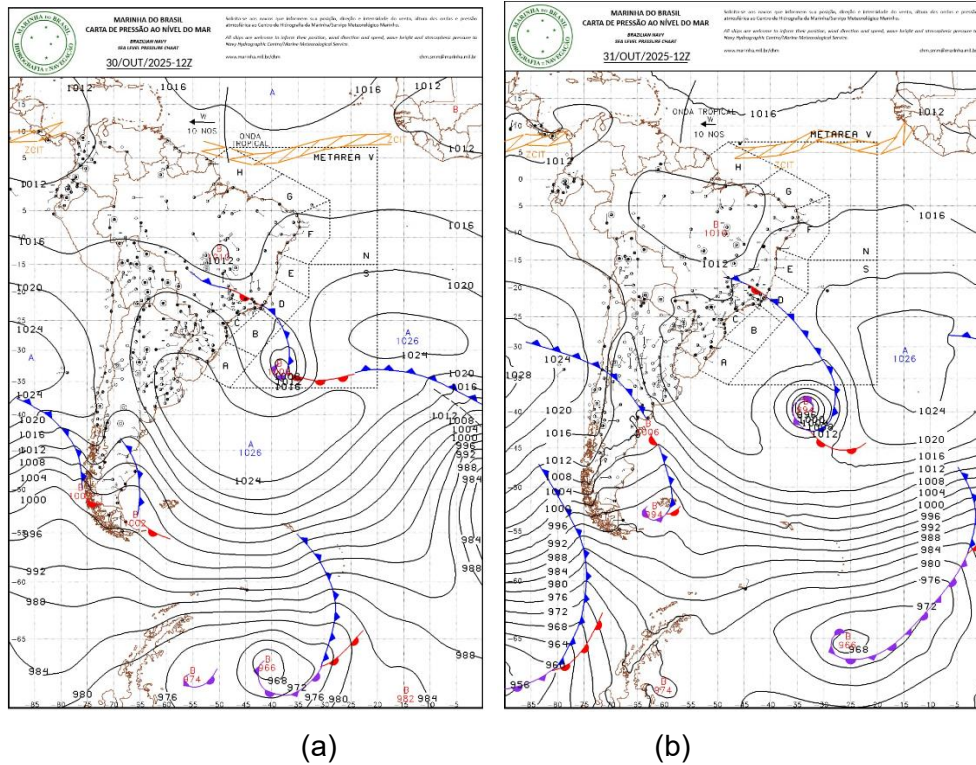


Figura 1 - Carta Sinótica em superfície dos dias 30 (a) e 31 (b) de outubro de 2025. Fonte: Marinha do Brasil.

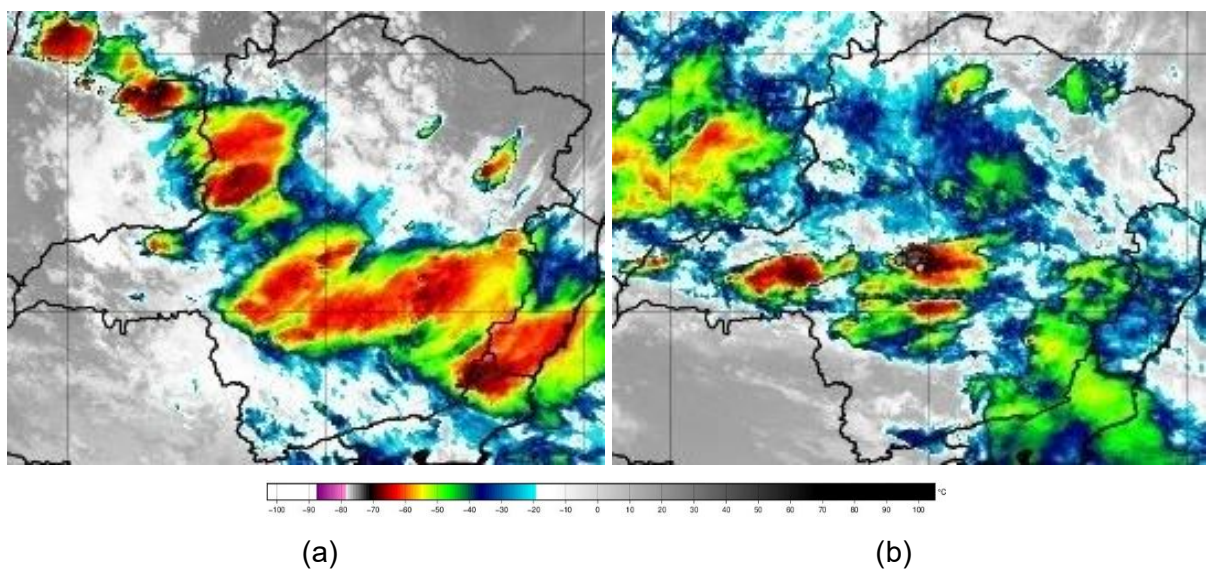


Figura 2 – Seleção de Imagem de Satélite dos dias 30 (a) e 31 (b) de outubro de 2025. Fonte: INPE.

Condições meteorológicas entre 30 e 31 de outubro de 2025			
Nº Documento:	s/n	Revisão: A	Página 4 de 10

A Rede Integrada Nacional de Detecção de Descargas Atmosféricas (RINDAT) é uma rede de sensores especializados e centrais de processamento que permitem detectar, em tempo real, as descargas atmosféricas nuvem-solo, isto é, a maior parte das descargas que atingem o solo, em parte do território brasileiro. Atualmente, a RINDAT é constituída pelas seguintes instituições: CEMIG, AXIA e SIMEPAR.

A figura 3 ilustra os registros de descargas atmosféricas em Minas Gerais feitos pelos sensores da RINDAT entre os dias 30 e 31 de outubro de 2025 com pontos vermelhos. Concordando com o que já foi exposto, vê-se que diversos locais do estado de Minas Gerais foram atingidos por tempestades elétricas, com destaque para a Zona da Mata, Sul e Triângulo Mineiro.

Condições meteorológicas entre 30 e 31 de outubro de 2025

Nº Documento:

s/n

Revisão: A

Página 5 de 10

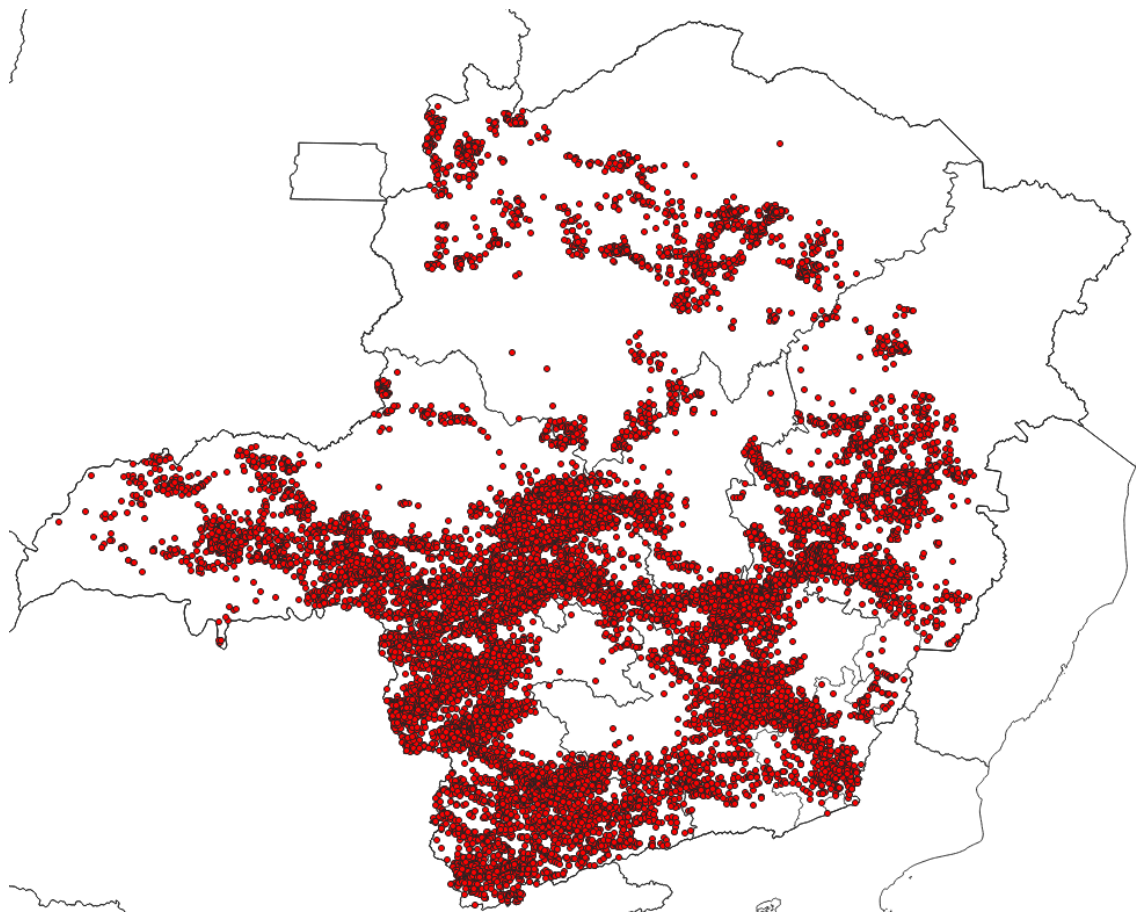


Figura 3 - Localização dos raios registrados entre os dias 30 e 31 de outubro de 2025. Fonte: RINDAT

Na figura 4 encontram-se os dados de rajadas de vento máximas, em km/h, registradas entre os dias 30 e 31 de outubro de 2025, com base nas estações automáticas do Instituto Nacional de Meteorologia (INMET). Nesta imagem, vê-se que diversas estações meteorológicas do estado registraram rajadas de vento próximas ou superiores a 40 km/h, com destaque para o Triângulo Mineiro, com rajadas próximas dos 70 km/h.

Condições meteorológicas entre 30 e 31 de outubro de 2025			
Nº Documento:	s/n	Revisão: A	Página 6 de 10

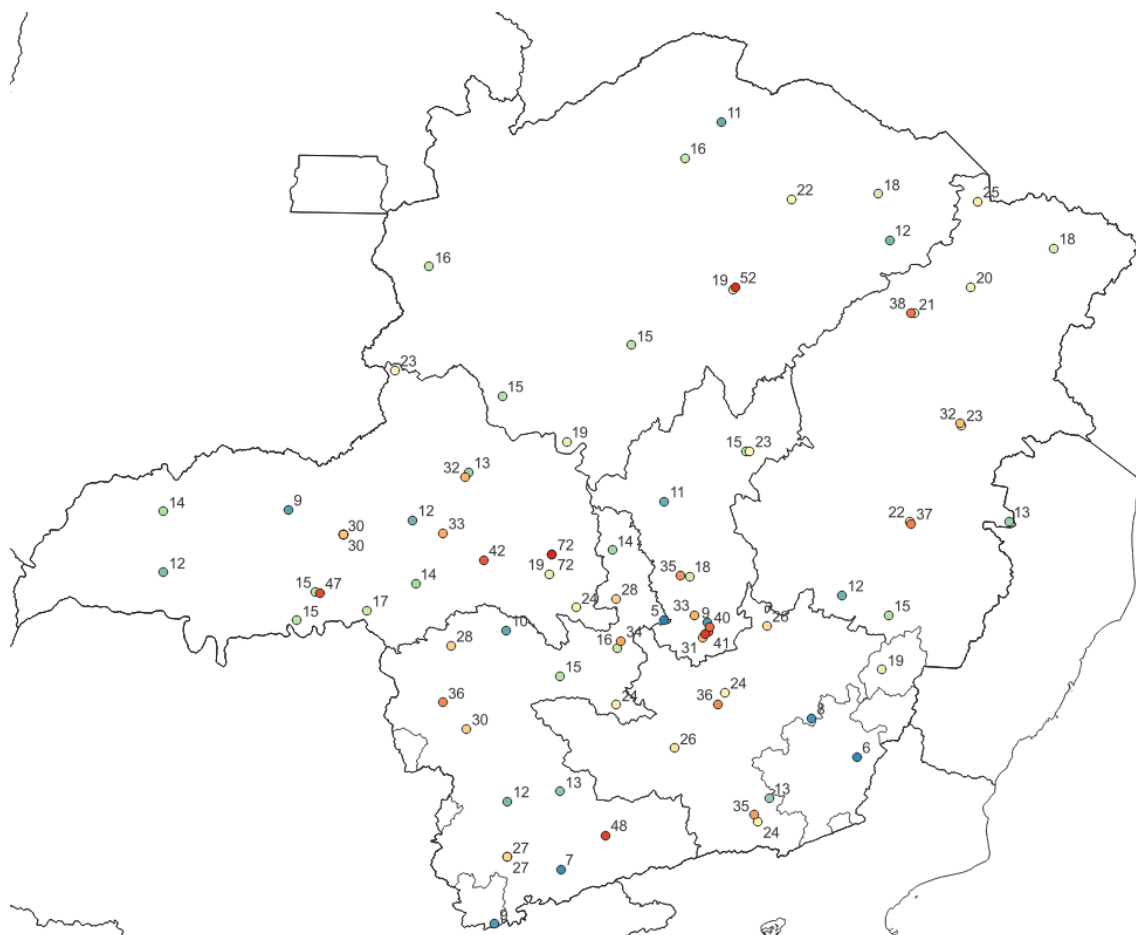


Figura 4 – Rajadas de vento (Km/h) máximas registradas entre os dias 30 e 31 de outubro de 2025. Fonte: INMET e CEMIG

Abaixo, na figura 5a, encontram-se os dados de pluviometria para o Brasil acumulados entre os dias 29 e 31 de outubro de 2025, também com base nas estações do INMET. Este mapa foi elaborado com o uso de dados de estações meteorológicas pertencentes ao instituto e, por padrão internacional, utilizam os registros de chuva das 12 UTC do dia anterior às 12 UTC dos dias em questão. Por este motivo foi utilizado o mapa do dia 01/11 para ilustrar o acumulado nos 03 dias anteriores. Foi elaborado também o mapa presente na figura 5b, ainda baseado nas estações do INMET, com os totais acumulados em 2 dias, para mostrar em detalhes as chuvas no estado. Neste mapa vê-se que as chuvas apresentaram valores significativos em diversas regiões do estado, mas com destaque para o Leste de Minas, onde acumularam 70 mm no período.

Condições meteorológicas entre 30 e 31 de outubro de 2025

Nº Documento:

s/n

Revisão: A

Página 7 de 10

Instituto Nacional de Meteorologia - INMET
Precipitação Acumulada nos últimos 3 dias
Mapa do dia 01/11/2025

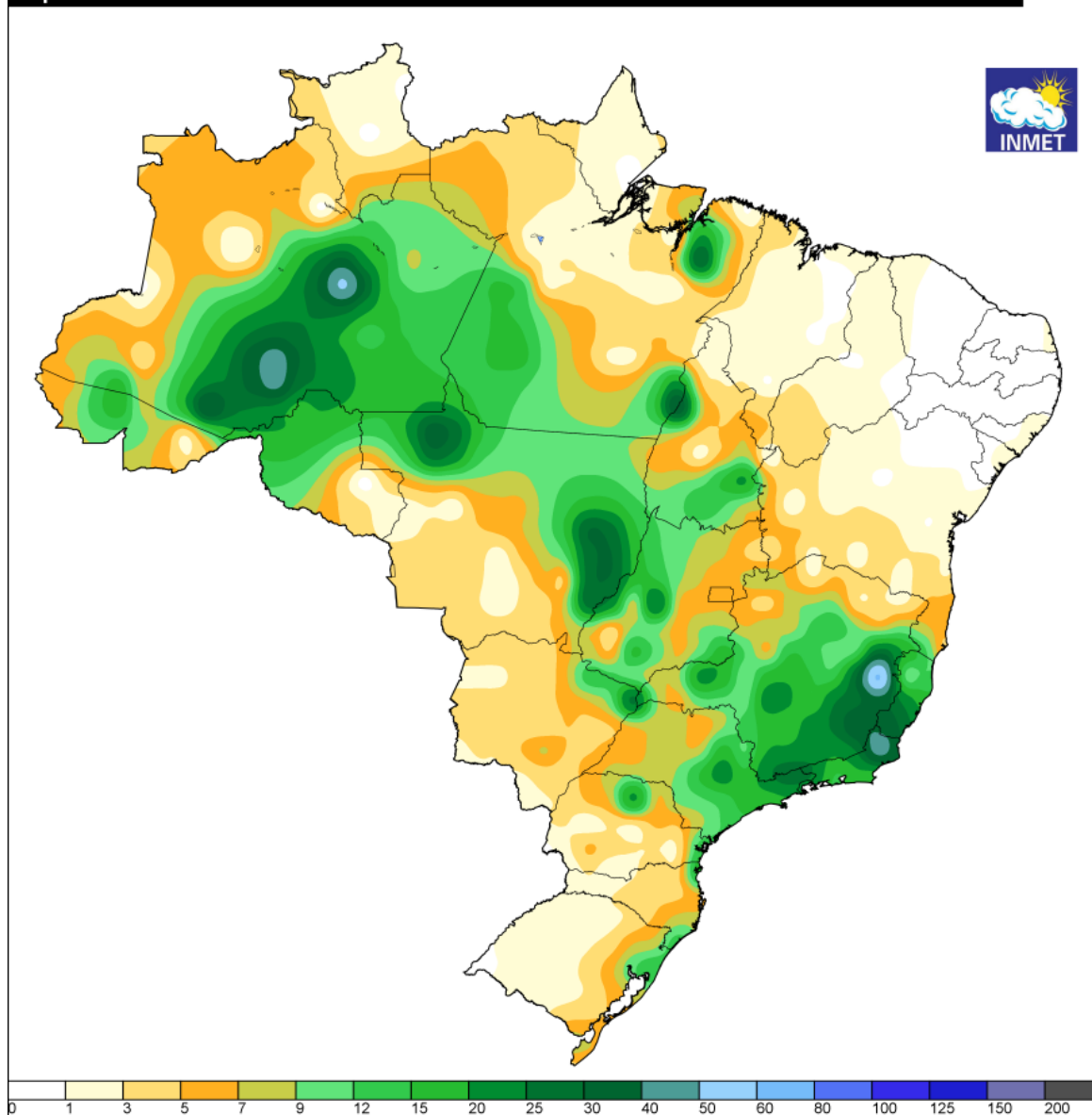


Figura 5a - Pluviometria acumulada (mm) entre os dias 29 e 31 de outubro de 2025. Fonte: INMET.

Condições meteorológicas entre 30 e 31 de outubro de 2025

Nº Documento:

s/n

Revisão: A

Página 8 de 10

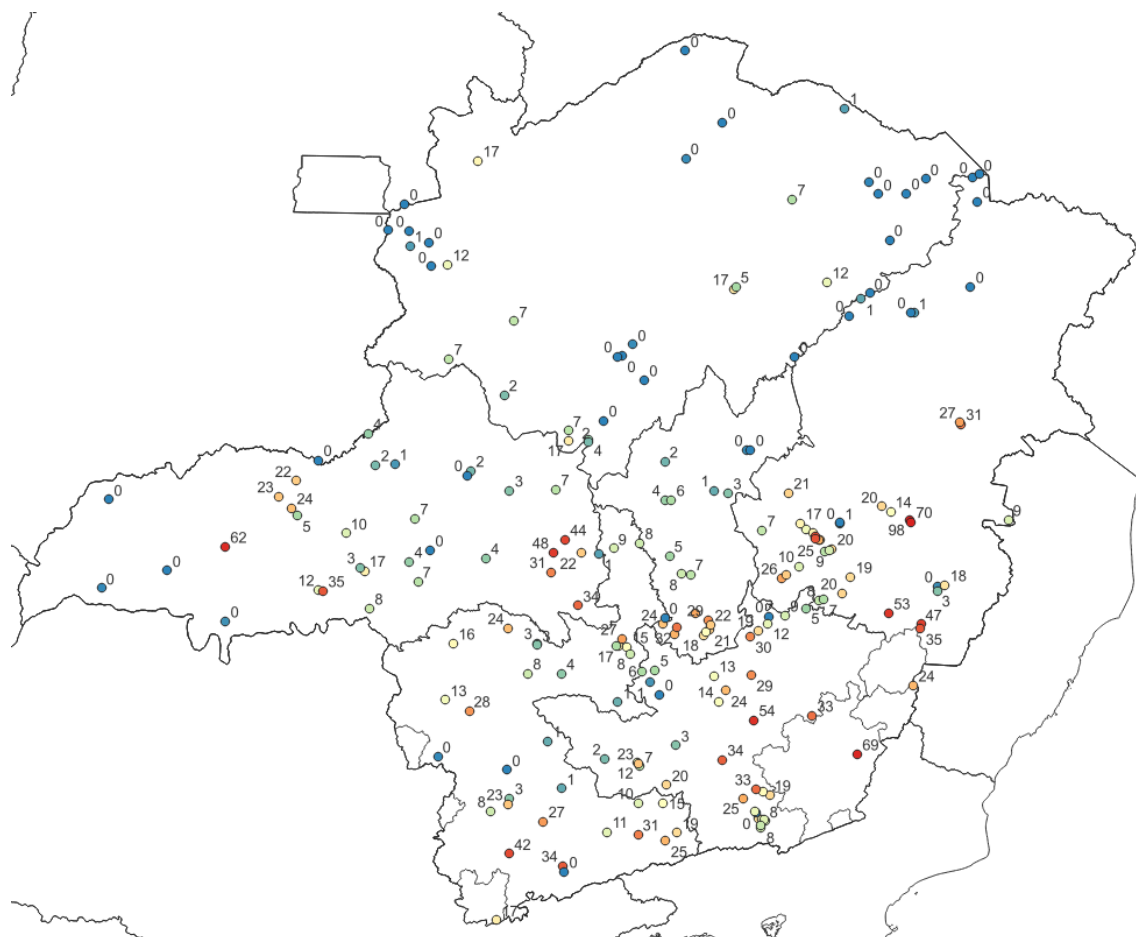


Figura 5b - Pluviometria acumulada entre os dias 30 e 31 de outubro de 2025. Fonte dos dados: INMET e CEMIG.

2) Impactos

Estes eventos atingiram, principalmente, as regiões Central, Sul e Leste de Minas Gerais, causando vendavais, diretamente relacionados às tempestades, mas também muitos raios, granizo e chuva intensa, causando danos em ruas, residências e estabelecimentos comerciais. Abaixo encontram-se algumas reportagens sobre este período:

<https://g1.globo.com/mg/minas-gerais/noticia/2025/10/30/chuva-em-belo-horizonte-faz-defesa-civil-emitir-alerta.ghtml>

Condições meteorológicas entre 30 e 31 de outubro de 2025			
Nº Documento:	s/n	Revisão: A	Página 9 de 10

<https://g1.globo.com/mg/sul-de-minas/noticia/2025/10/30/chuva-de-30-minutos-derruba-postes-arvores-e-destelha-casa-em-delfinopolis-mg.ghtml>

<https://g1.globo.com/mg/centro-oeste/noticia/2025/11/01/video-chuva-de-granizo-atinge-cidade-mineira-e-deixa-campo-de-futebol-totalmente-coberto.ghtml>

<https://www.em.com.br/gerais/2025/11/7283487-chuva-de-granizo-atinge-o-sul-de-minas-e-moradores-registram-estragos.html>

<https://g1.globo.com/mg/sul-de-minas/noticia/2025/10/31/chuvas-sul-de-minas-de-31-de-outubro-de-2025.ghtml>

Na classificação e codificação brasileira de desastres (COBRADE) os eventos que atingiram Minas Gerais no período se encaixam nos seguintes códigos:

- 1.2.2.0.0 – Enxurradas;
- 1.2.3.0.0 – Alagamentos;
- 1.3.2.1.2 – Tempestade com intensa atividade elétrica;
- 1.3.2.1.3 – Granizo;
- 1.3.2.1.4 – Chuvas intensas;
- 1.3.2.1.5 – Vendaval.

3) Conclusões

Pelo exposto acima fica claro que, entre os dias 30 e 31 de outubro de 2025, o estado de Minas Gerais foi atingido por uma forte frente fria estacionária. Este fenômeno foi responsável pelos diversos impactos relatados, incluindo numerosas descargas elétricas atmosféricas e diversas áreas com fortes rajadas de vento. Na tabela abaixo encontra-se um resumo dos horários críticos por região de Minas.

Condições meteorológicas entre 30 e 31 de outubro de 2025

Nº Documento:

s/n

Revisão: A

Página **10** de **10**

Malha	Início	Término
Centro	30/10/2025 00:00	31/10/2025 23:59
Leste	30/10/2025 13:00	31/10/2025 23:59
Norte	30/10/2025 12:00	31/10/2025 23:00
Mantiqueira	30/10/2025 01:00	31/10/2025 22:00
Sul	30/10/2025 10:00	31/10/2025 23:59
Triangulo	30/10/2025 11:00	31/10/2025 23:59

Tabela 1 – Resumo dos horários críticos

4) Referências bibliográficas:

Mapa de precipitação acumulada do INMET: <https://tempo.inmet.gov.br/PrecAcumulada>

Imagens de satélite (GOES – 16): <http://satelite.cptec.inpe.br/acervo/goes16.formulario.logic>

Cartas Sinóticas: <https://www.marinha.mil.br/chm/dados-do-smm-cartas-sinoticas/cartas-sinoticas>