

Dados do Evento**I. Evento:** 20171129-1 **Período do Evento:** 29/11/17 00:00 a 01/12/17 03:59 **Publicação:** 17/09/19 17:00**II. COBRADE:** 1.3.2.1.4**Grupo:** METEOROLÓGICO**Tipo:** Tempestade Local / Convectiva**Subgrupo:** Tempestades**Subtipo:** Chuvas Intensas**III. Interrupções (documentos)**

154994225	155002658	155005116	155007469	155007902	155007921	155015495	155020798	155023418
155023463	155023464	155023784	155023786	155023798	155023831	155024104	155024161	155024365
155024396	155024487	155024650	155024652	155024849	155024850	155024906	155025440	155025525
155025801	155026807	155027660	155028232	155028277	155029341	155029468	155030980	155031047
155031168	155031173	155031315	155031444	155031466	155031488	155031687	155031893	155031898
155032404	155032458	155032514	155032625	155032698	155032735	155032758	155032772	155032830
155032918	155033014	155033026	155033027	155033052	155033109	155033201	155033204	155033253
155033278	155033279	155033420	155033437	155033477	155033483	155033603	155033604	155033628
155033681	155033791	155033792	155033814	155033905	155033912	155033941	155034131	155034133
155034151	155034261	155034304	155034330	155034348	155034378	155034419	155034434	155034474
155034525	155034548	155034557	155034586	155034674	155034697	155034745	155034769	155034790
155034820	155034859	155034877	155034899	155034900	155034925	155034981	155035024	155035042
155035048	155035049	155035050	155035083	155035155	155035158	155035190	155035217	155035218
155035237	155035241	155035271	155035287	155035292	155035297	155035345	155035373	155035375
155035387	155035401	155035405	155035443	155035459	155035461	155035512	155035517	155035528
155035618	155035622	155035647	155035668	155035678	155035735	155035756	155035776	155035786
155035804	155035829	155035830	155035831	155035835	155035899	155035931	155035956	155035958
155035964	155035967	155035968	155036000	155036007	155036010	155036041	155036103	155036140
155036169	155036170	155036174	155036220	155036222	155036227	155036286	155036317	155036345
155036355	155036372	155036434	155036480	155036510	155036567	155036602	155036603	155036618
155036635	155036653	155036662	155036664	155036672	155036679	155036686	155036700	155036711
155036723	155036724	155036732	155036771	155036789	155036823	155036825	155036826	155036827
155036839	155036842	155036876	155036878	155036882	155036891	155036902	155036933	155036935
155036937	155036951	155036964	155036992	155037012	155037018	155037023	155037051	155037063
155037075	155037110	155037114	155037150	155037181	155037223	155037251	155037282	155037298
155037303	155037318	155037332	155037372	155037375	155037377	155037407	155037412	155037416
155037417	155037456	155037476	155037481	155037503	155037546	155037563	155037566	155037588
155037632	155037638	155037753	155037754	155037768	155037801	155037807	155037862	155037886
155037899	155037903	155037921	155037937	155037963	155037964	155037977	155037988	155038000
155038018	155038041	155038082	155038104	155038106	155038115	155038169	155038171	155038180
155038186	155038191	155038202	155038208	155038215	155038290	155038296	155038322	155038326
155038335	155038338	155038368	155038386	155038415	155038420	155038435	155038450	155038451
155038452	155038470	155038471	155038477	155038501	155038511	155038517	155038519	155038534
155038544	155038546	155038554	155038570	155038598	155038599	155038653	155038699	155038722
155038729	155038730	155038741	155038754	155038771	155038797	155038808	155038812	155038824
155038844	155038860	155038868	155038884	155038921	155038933	155038942	155038959	155038993
155039035	155039057	155039079	155039089	155039111	155039116	155039120	155039131	155039162
155039184	155039187	155039194	155039227	155039241	155039246	155039248	155039268	155039297
155039312	155039327	155039342	155039346	155039354	155039633	155041766	155041798	155043811
155045464	155047075	155048184	155048938	155051647	155051798	155051830	155053256	155053574
155053678	155053686	155053708	155053744	155053770	155053772	155053824	155053987	155054015
155054017	155054018							

155054036	155054045	155054070	155054071	155054074	155054077	155054130	155054149	155054371
155054373	155054420	155054426	155054430	155054443	155054456	155054482	155054517	155054543
155054544	155054552	155054553	155054577	155054584	155054601	155054684	155054686	155054806
155054822	155054826	155054838	155054861	155055074	155055147	155055163	155055174	155055232
155055235	155055252	155055261	155055352	155055451	155055536	155055703	155055784	155055820
155055868	155055898	155055928	155055963	155056061	155056097	155056098	155056130	155056181
155056254	155056447	155056469	155056475	155056604	155056747	155056752	155056863	155056893
155056937	155056940	155057010	155057013	155057046	155057132	155057153	155057239	155057329
155057424	155057612	155057699	155057728	155057944	155058120	155058127	155058356	155058429
155058551	155058749	155058778	155058920	155058954	155059165	155059169	155059238	155059308
155059354	155059532	155059679	155059871	155059873	155059958	155060056	155060563	155060611
155060630	155060648	155060672	155060858	155061049	155061409	155061433	155061438	155061514
155061623	155061646	155061788	155061791	155061891	155061892	155062030	155062053	155062125
155062307	155062452	155062532	155062534	155062561	155062569	155062585	155062591	155062615
155062622	155062824	155062900	155062916	155062917	155063007	155063082	155063088	155063147
155063177	155063225	155063300	155063531	155063542	155063591	155063614	155063616	155063618
155063642	155063768	155063892	155064068	155064070	155064071	155064079	155064224	155064245
155064256	155064339	155064388	155064391	155064415	155064487	155064510	155064513	155064530
155064543	155064573	155064576	155064672	155064759	155064761	155064762	155064796	155064802
155064830	155064838	155064900	155064903	155064966	155065105	155065254	155065330	155065345
155065378	155065444	155065517	155065519	155065527	155065551	155065552	155065555	155065591
155065594	155065759	155065761	155065783	155065792	155065793	155065794	155065819	155065861
155065885	155065935	155065939	155065941	155065965	155065966	155065972	155065979	155065983
155066012	155066078	155066091	155066099	155066100	155066119	155066195	155066211	155066219
155066247	155066264	155066265	155066269	155066275	155066318	155066341	155066349	155066350
155066452	155066455	155066477	155066521	155066542	155066559	155066561	155066564	155066581
155066603	155066624	155066671	155066682	155066684	155066689	155066713	155066740	155066743
155066744	155066775	155066776	155066866	155066868	155066872	155066903	155066921	155066923
155066942	155066970	155066974	155067017	155067053	155067083	155067092	155067112	155067163
155067183	155067193	155067223	155067228	155067238	155067248	155067262	155067283	155067286
155067311	155067328	155067331	155067340	155067344	155067349	155067356	155067372	155067374
155067375	155067398	155067399	155067459	155067492	155067539	155067587	155067619	155067625
155067660	155067664	155067677	155067679	155067708	155067713	155067770	155067786	155067796
155067801	155067815	155067820	155067854	155067873	155067892	155067942	155067953	155067971
155067973	155067975	155068001	155068004	155068014	155068019	155068029	155068030	155068061
155068062	155068067	155068082	155068085	155068128	155068130	155068171	155068196	155068198
155068212	155068214	155068217	155068218	155068221	155068238	155068241	155068291	155068294
155068298	155068323	155068327	155068387	155068397	155068402	155068420	155068423	155068436
155068444	155068488	155068489	155068512	155068513	155068528	155068559	155068560	155068635
155068637	155068648	155068649	155068656	155068666	155068689	155068700	155068701	155068723
155068725	155068735	155068742	155068749	155068750	155068751	155068757	155068791	155068793
155068887	155068890	155068901	155068926	155068928	155068954	155069020	155069026	155069049
155069057	155069064	155069072	155069086	155069102	155069103	155069105	155069125	155069185
155069193	155069196	155069218	155069225	155069252	155069263	155069265	155069278	155069287
155069422	155069438	155069450	155069477	155069494	155069496	155069508	155069513	155069526
155069529	155069530	155069536	155069537	155069579	155069600	155069603	155069616	155069666
155069675	155069687	155069688	155069692	155069698	155069700	155069704	155069729	155069732
155069786	155069893	155069899	155069926	155069971	155069999	155070002	155070025	155070027
155070028	155070030	155070074	155070096	155070101	155070166	155070215	155070216	155070243
155070244	155070272	155070275	155070332	155070334	155070339	155070359	155070398	155070402
155070424	155070436	155070509	155070530	155070535	155070540	155070551	155070566	155070590
155070632	155070649	155070659						

155070666	155070671	155070695	155070696	155070720	155071457	155071459	155072518	155072912
155072918	155079373	155081830	155081831	155084632	155084726	155084861	155085155	155085168
155085237	155085297	155085299	155086016	155086045	155086362	155086491	155087983	155088234
155088717	155088969	155089042	155089572	155089829	155090671	155090783	155091244	155092279
155093772	155093798	155096976	155097532	155100103	155100655	155100700	155387227	155388314

IV. Decreto:

V. Relatório de Evidências: 20171129-1

Evidências

I. Relatório: 20171129-1

II. Informações do Decreto

III. Descrição do Evento

Este relatório apresenta relato e evidências do Evento que gerou interrupções classificadas e expurgadas como Interrupções em Situação de Emergência conforme Item 2.222 do Módulo 1 do PRODIST que estabelece que podem ser consideradas Interrupções em Situação de Emergência aquelas decorrentes de Evento cujo somatório do CHI seja superior ao calculado pela equação

$$CHI > 2.612 \times N^{0,35}$$

Onde N = número de consumidores da distribuidora do mês de outubro do ano anterior ao período de apuração.

No período compreendido entre os dias 29 e 30 novembro de 2017, o estado de Minas Gerais foi afetado por uma Zona de Convergência de Umidade que resultou na formação de pancadas de chuvas fortes com acumulados de chuva expressivos em poucas horas, rajadas de vento e descargas atmosféricas em todas as regiões da área de concessão da Cemig D.

O período crítico e a abrangência do evento, detalhados por malha regional da distribuidora, é apresentado no laudo meteorológico em anexo.

Além disso, faz-se importante destacar que, para fins de seleção das interrupções decorrentes do evento, fez-se o uso a lista de Fatos Geradores definidas pelo Anexo II da seção 8.2 do Módulo 8 do PRODIST, tendo sido os expurgos restritos as ocorrências de causa Meio Ambiente (Árvore ou Vegetação, Vento, Descargas Atmosféricas, Inundação, Erosão) e as causas Não Programadas e Não Identificadas quando associadas a condições atmosféricas adversas devido ao evento.

IV. Danos ao Sistema Elétrico

Durante o período do evento, foram registradas ocorrências emergenciais devido a danos diretos aos ativos, principalmente devido à queda de vegetação sobre a rede de distribuição.

O reflexo das ocorrências foram 1.471 interrupções classificadas como expurgáveis conforme pode ser observado no Anexo deste documento, detalhadas com seus horários individuais, quantidades de consumidores, afetados e causas.

Considerando apenas as principais ocorrências emergenciais, aquelas que afetaram equipamentos trifásicos ou telecontrolados, sedes municipais e de alta tensão, foram identificadas 29 devido à árvore caindo a rede, de um total de 40 ocorrências, que acarretaram 568.431 CHI.

Avaliando os danos identificados nessas principais ocorrências, foram contabilizados 15 condutores rompidos e 5 estruturas danificadas.

Equipamentos Danificados

V. Relato Técnico

Quando da existência de um evento, a rede de distribuição pode ser afetada por ocorrências associadas ao meio ambiente (não gerenciáveis) ou relacionadas a operação do sistema (gerenciáveis). Nesse sentido, cabe destacar que a Cemig D despacha suas equipes de forma eficiente sem distinção da causa raiz, uma vez que

o fato gerador somente e confirmado in loco, incluindo as ocorrências emergenciais sem serviços executados, que podem atrasar o atendimento de ocorrências com desligamentos.

Algumas ocorrências apresentaram tempos elevados de restabelecimentos devido a quantidade de ocorrências simultâneas e em alguns casos impossibilidade de atendimento devido à intensidade do temporal em alguns momentos que comprometiam as condições de segurança das equipes para execução de manobras.

O gráfico em anexo apresenta a curva de consumidores interrompidos no período, no qual fica claro o período da chuva mais intensa, atingindo um pico de aproximadamente 85 mil consumidores interrompidos e o trabalho das equipes para o restabelecimento da energia aos clientes ao longo dos dias seguintes.

Ações de Restabelecimento

Para realizar o atendimento das ocorrências registradas nesses três dias em questão e restabelecer a energia elétrica ao redor do estado, foram usadas a quantidade abaixo de equipes:

29/11/2017 - 158 Equipes

30/11/2017 - 305 Equipes

01/12/2017 - 173 Equipes

>02/12/2017 - 29 Equipes

A distribuição dessas equipes ao longo do estado pode ser verificada na tabela abaixo, que representa a quantidade de equipes por malha regional da Cemig D:

Centro - 226 Equipes

Leste - 88 Equipes

Mantiqueira - 73 Equipes

Norte - 107 Equipes

Oeste - 29 Equipes

Sul - 55 Equipes

Triângulo - 87 Equipes

Devido ao grande volume de ocorrências, nos dias subsequentes ao evento ainda ocorreram reestabelecimentos, sendo que 28 interrupções tiveram término apenas após o dia 02 de dezembro.

VI. Indicadores de Tempo de Atendimento

Tempo Médio de Preparação (TMP em horas): 527.06

Tempo Médio de Deslocamento (TMD em horas): 35.41

Tempo Médio de Execução (TME em horas): 151.06

VII. Unidades Consumidoras Atingidas: 290235

VIII. Municípios Atingidos:

ABAETE, ABRE CAMPO, AIMORES, AIURUOCA, ALAGOA, ALBERTINA, ALFENAS, ALTEROSA, ALTO CAPARAO, ALTO RIO DOCE, ALVORADA DE MINAS, ANDRADAS, ANDRELANDIA, ANTONIO CARLOS, ANTONIO DIAS, ARACAI, ARACUAI, ARAGUARI, ARAUJOS, ARAXA, ARINOS, AUGUSTO DE LIMA, BAEPENDI, BALDIM, BARAO DE COCAIS, BARBACENA, BARRA LONGA, BARROSO, BELA VISTA DE MINAS, BELO HORIZONTE, BELO ORIENTE, BELO VALE, BETIM, BOA ESPERANCA, BOCAINA DE MINAS, BOCAIUVA, BOM JESUS DO AMPARO, BOM SUCESSO, BONFIM, BONFINOPOLIS DE MINAS, BORDA DA MATA, BOTUMIRIM, BRASILANDIA DE MINAS, BRAUNAS, BRUMADINHO, BUENOPOLIS, BURITIS, BURITIZEIRO, CABECEIRA GRANDE, CABO VERDE, CACHOEIRA DA PRATA, CACHOEIRA DE MINAS, CACHOEIRA DOURADA, CAETE, CAIANA, CALDAS, CAMBUQUIRA, CAMPESTRE, CAMPINA VERDE, CAMPO FLORIDO, CAMPOS ALTOS, CAMPOS GERAIS, CANAPOLIS, CANTAGALO, CAPIM BRANCO, CAPINOPOLIS, CARAI, CARANDAI, CARANGOLA, CARATINGA, CARLOS CHAGAS, CARMO DA MATA, CARMO DE MINAS, CARMO DO PARANAIBA, CARMOPOLIS DE MINAS, CARNEIRINHO, CARVALHOS, CATUJI, CAXAMBU, CHACARA, CLARO DOS POCOES, COLUNA, COMENDADOR GOMES, COMERCINHO, CONCEICAO DAS ALAGOAS, CONCEICAO DO MATO DENTRO, CONCEICAO DO RIO VERDE, CONCEICAO DOS OUROS, CONGONHAS, CONQUISTA, CONSELHEIRO LAFAIETE, CONSOLACAO, CONTAGEM, CORACAO DE JESUS, CORDISBURGO, CORDISLANDIA, CORINTO, COROMANDEL, CORONEL FABRICIANO, CORONEL XAVIER CHAVES, CRUZILIA, CURVELO, DATAS, DELTA, DIAMANTINA, DIONISIO, DIVINO, DIVINOPOLIS, DOM JOAQUIM, DORES DE CAMPOS, ELOI MENDES, ENGENHEIRO NAVARRO, ENTRE RIOS DE MINAS, ESMERALDAS, ESPERA FELIZ, ESTRELA DO SUL, FELICIO DOS SANTOS, FELIXLANDIA, FERVEDOURO, FORMIGA, FORMOSO, FRANCISCO DUMONT, FRANCISCO SA, FREI INOCENCIO, FREI LAGONEGRO, FRONTEIRA, FRUTAL, FUNILANDIA, GOIANA, GOUVEIA, GOVERNADOR VALADARES, GRAO MOGOL, GUARDA MOR, GUAXUPE, IBERTIOGA, IBIA, IBIAI, IBIRITE, IGARAPE, IJACI, IMBE DE MINAS, INDIANOPOLIS, INGAI, INHAPIM, INHAUMA, INIMUTABA, IPATINGA, ITABIRA, ITABIRITO, ITAIPE, ITAJUBA, ITAMARANDIBA, ITAMBE DO MATO DENTRO, ITAMONTE, ITAPAGIPE, ITATIAIUCU, ITAVERAVA, ITUIUTABA, ITUMIRIM, ITURAMA, ITUTINGA, JABOTICATUBAS, JACUTINGA, JAGUARACU, JANAUBA, JANUARIA, JEQUITAI, JEQUITIBA, JOAO MONLEVADE, JOAO PINHEIRO, JOAQUIM FELICIO, JUATUBA, JUIZ DE FORA, JURUAIA,

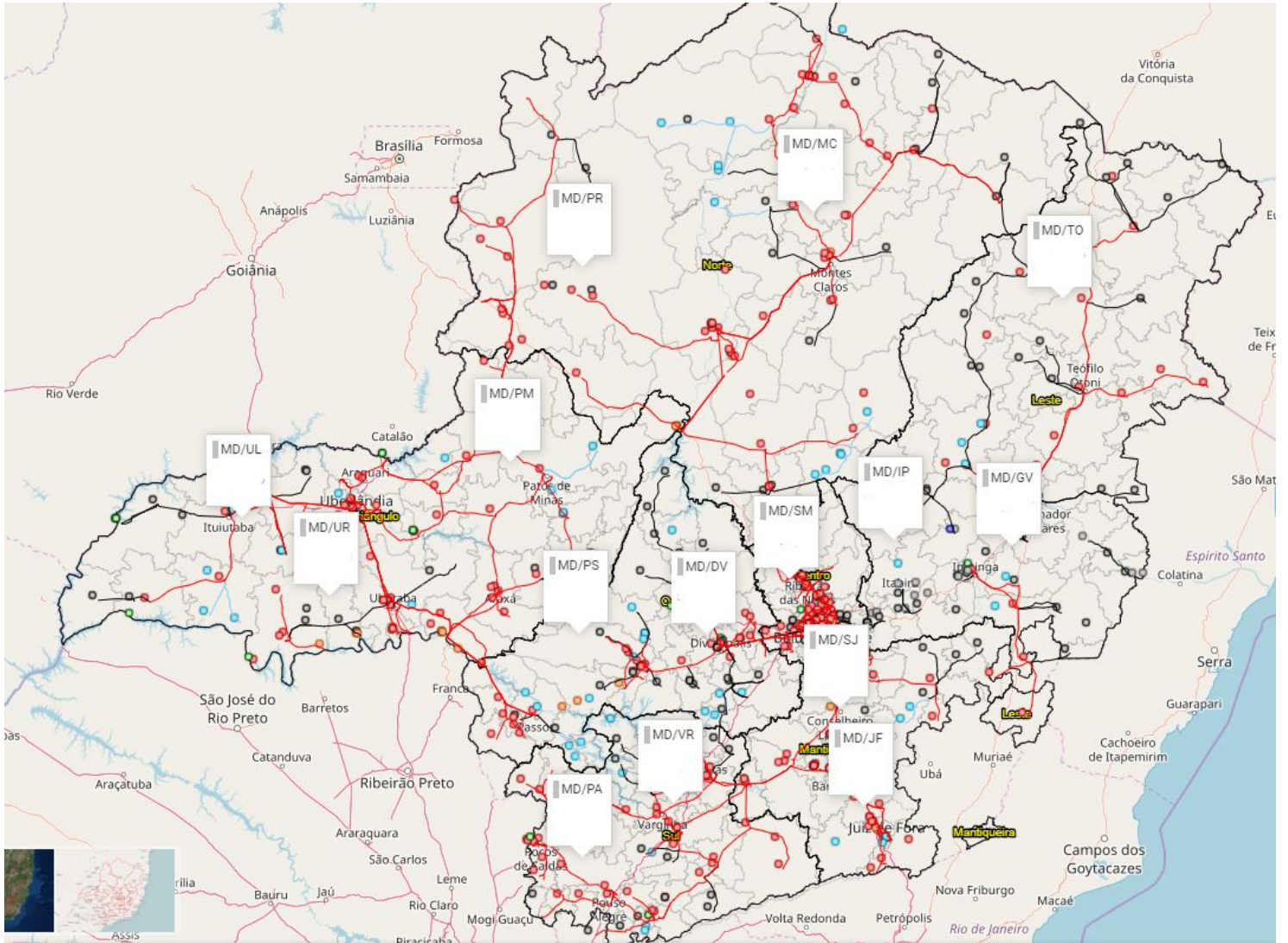
LAGOA SANTA, LAJINHA, LASSANCE, LAVRAS, LIBERDADE, LIMA DUARTE, LIMEIRA DO OESTE, MACHADO, MADRE DE DEUS DE MINAS, MALACACHETA, MARIANA, MARLIERIA, MARTINHO CAMPOS, MATERLANDIA, MATEUS LEME, MATIAS BARBOSA, MATOZINHOS, MATUTINA, MEDEIROS, MINDURI, MIRAVANIA, MOEDA, MONJOLOS, MONTE ALEGRE DE MINAS, MONTE BELO, MONTE CARMELO, MONTE SIAO, MONTES CLAROS, MORRO DA GARÇA, MUTUM, NATALANDIA, NEPOMUCENO, NOVA ERA, NOVA PORTEIRINHA, NOVA REZENDE, NOVA SERRANA, NOVO CRUZEIRO, NOVO ORIENTE DE MINAS, OLIVEIRA, OURO BRANCO, OURO FINO, OURO PRETO, PAINS, PAIVA, PARACATU, PARAISOPOLIS, PARAOPEBA, PASSA QUATRO, PASSA TEMPO, PASSA VINTE, PATOS DE MINAS, PATROCINIO, PECANHA, PEDRALVA, PEDRAS MARIA DA CRUZ, PEDRINOPOLIS, PEDRO LEOPOLDO, PERDIZES, PERIQUITO, PIAU, PIRACEMA, PIRAJUBA, PIRAPORA, PLANURA, POCRANE, POMPEU, PONTE NOVA, POUSO ALEGRE, POUSO ALTO, PRADOS, PRESIDENTE JUSCELINO, PRESIDENTE KUBITSCHKEK, PRESIDENTE OLEGARIO, PRUDENTE DE MORAIS, RESENDE COSTA, RESPLENDOR, RIACHINHO, RIACHO DOS MACHADOS, RIBEIRAO DAS NEVES, RIO ACIMA, RIO MANSO, RIO PARANAIBA, RIO VERMELHO, RITAPOLIS, SABARA, SABINOPOLIS, SACRAMENTO, SANTA BARBARA, SANTA CRUZ DE MINAS, SANTA FE DE MINAS, SANTA JULIANA, SANTA LUZIA, SANTA MARIA DE ITABIRA, SANTA RITA DE CALDAS, SANTA RITA DO ITUETO, SANTA RITA DO JACUTINGA, SANTA VITORIA, SANTANA DE PIRAPAMA, SANTANA DO RIACHO, SANTO ANTONIO DO AMPARO, SANTO ANTONIO DO ITAMBE, SANTO ANTONIO DO MONTE, SANTO ANTONIO DO RETIRO, SANTO HIPOLITO, SANTOS DUMONT, SAO DOMINGOS DO PRATA, SAO FRANCISCO, SAO FRANCISCO DE SALES, SAO GONCALO DO RIO ABAIXO, SAO GONCALO DO SAPUCAI, SAO GOTARDO, SAO JOAO DA LAGOA, SAO JOAO DEL REI, SAO JOAO DO PARAISO, SAO JOAQUIM DE BICAS, SAO JOSE DA LAPA, SAO JOSE DO GOIABAL, SAO LOURENCO, SAO ROMAO, SAO TIAGO, SAO TOME DAS LETRAS, SAO VICENTE DE MINAS, SENAD MODESTINO GONCALVES, SENHORA DE OLIVEIRA, SERRA AZUL DE MINAS, SERRA DO SALITRE, SERRANIA, SERRO, SETE LAGOAS, SIMAO PEREIRA, TAPARUBA, TAPIRA, TEOFIL OTONI, TIRADENTES, TOMBOS, TRES CORACOES, TRES MARIAS, TRES PONTAS, TUMIRITINGA, TUPACIGUARA, UBERABA, UBERLANDIA-AG.J.PINHEIRO, UNAI, UNIAO DE MINAS, URUANA DE MINAS, URUCUIA, VARGINHA, VARZEA DA PALMA, VARZELANDIA, VAZANTE, VICOSA, VIRGINOPOLIS

IX. Subestações Atingidas:

ADOD, AETD, AFNU, ANAD, AOR, AOY, ARID, AUIU, AVT, AXAU, AYN, BBI, BCAD, BCSQ, BCSU, BCV, BDM, BDPD, BETC, BETD, BETQ, BETT, BFS, BHBP, BHGT, BHHR, BHJT, BHS, BHSO, BIID, BIIU, BMO, BMS, BNR, BRDD, BSOT, CAQU, CAX, CCHD, CCY, CEL, CEMC, CEMT, CETU, CGAU, CICM, CINC, CISL, CITU, CLS, CMD, CMG, CMH, CMID, CMT, CNH, CNLU, CNN, CNS, COJ, COM, CPG, CQE, CRDT, CRF, CRL, CRM, CSN, CUG, CUVD, CVED, DVLD, DVLU, ENG, ESR, FCS, FIO, FMA, FRUD, FXA, GDM, GHE, GOVD, GPED, GVSD, IBAD, IBAT, IBTM, IBYD, ICS, IDM, IGPD, IGPU, IGY, IIGU, IJAU, INPD, IOM, IRO, ITDD, ITMU, ITT, IUAU, JBT, JFAU, JMLT, JNUD, JPIU, JQU, JTA, JUAD, JUAU, LAD, LAVD, LBD, LGR, LGT, LJA, LPTU, MAGU, MAL, MBH, MCDD, MDI, MFED, MHC, MOO, MRND, MSO, MTZ, MUT, MZL, NERU, NES, NLAE, NLAQ, NNE, NOG, NPO, NVC, NVN, NVSU, OLV, ORPU, OUF, PAND, PDP, PEB, PLOT, PMSD, PMSU, PNHD, PNV, PPUD, PQO, PRD, PRJ, PRRU, PSAD, PSAU, PSP, PTC, PTE, PTUC, PTUD, PTUE, PTUU, RBSD, RBST, RBSU, RCA, RCM, RCN, RES, RPA, RSP, SAA, SALU, SDED, SDEU, SER, SFID, SFIQ, SGS, SGTU, SLAD, SLAT, SLAU, SLUD, SLUQ, SLUU, SND, SNS, SPU, SQNU, SRS, SRT, SSZ, STV, TCSU, TOE, TOTU, TPCD, TSPU, UHEM, UHIT, UHMR, UHMS, UHPC, UHPF, UHPI, UHPN, UHPT, UHQM, UHRP, UHSG, UHST, UHTM, ULAD, ULAE, ULAN, ULAU, UNIC, UNID, UNIQ, UNIT, URAC, URAT, URAU, VCS, VGE, VZEU, VZPU, YAN

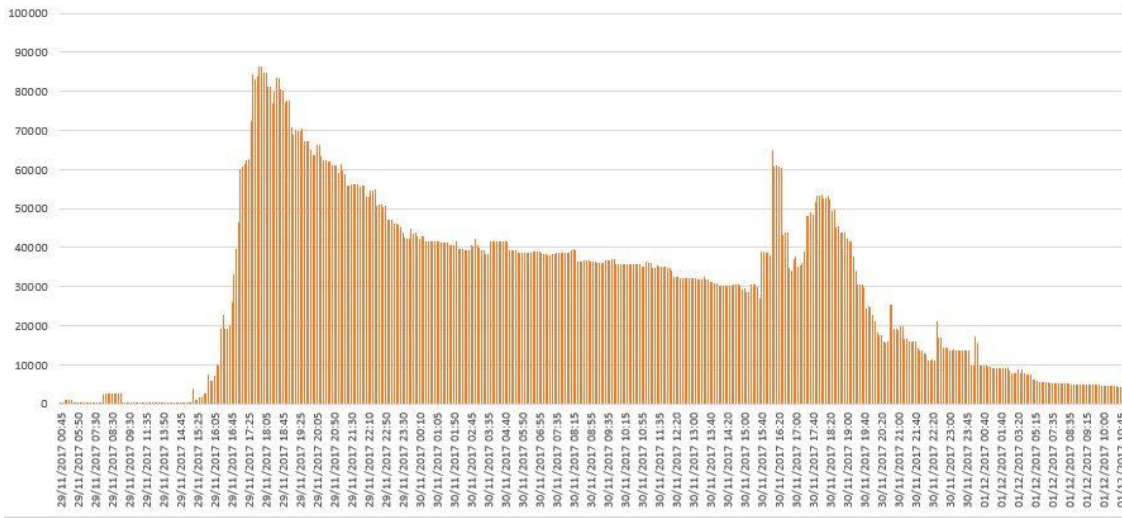
X. Interrupções:	1471
XI. Início da Primeira Interrupção:	29/11/17 00:46
XII. Término da Última Interrupção:	05/12/17 14:34
XIII. Duração Média das Interrupções (em horas):	9.24
XIV. Interrupção de Maior Duração (em horas):	120.62
XV. Consumidor Hora Interrompido (CHI) do Evento:	1394892.47
Consumidor Hora Interrompido (CHI) Mínimo:	689491.31
XVI. Registros Diversos:	Ver anexos

Mapa Geométrico



1. Clientes interrumpidos:

Curva Clientes Interrumpidos



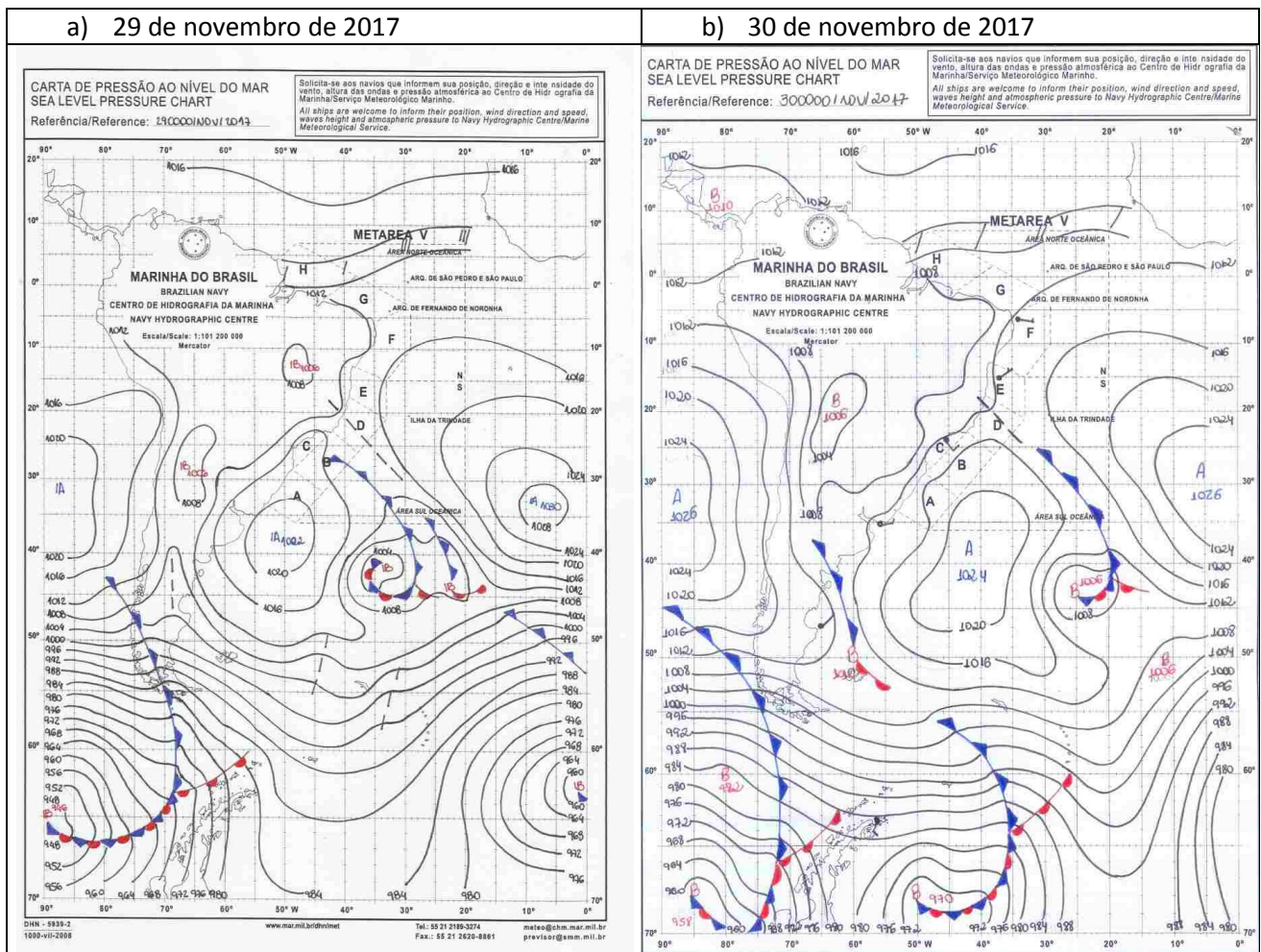
1. Descrição do Evento:

Nos dias 29 e 30 de novembro de 2017, uma Zona de Convergência de Umidade (ZCOU) atuou sobre Minas Gerais. A atuação desse sistema contribuiu para a formação de pancadas de chuva localmente fortes com acumulados de chuva expressivos em poucas horas, rajadas de vento e descargas atmosféricas em Minas Gerais. Os sistemas meteorológicos atuantes nesses dias foram representados nas cartas sinóticas elaboradas pela Marinha do Brasil (Figura 1). A Zona de Convergência é representada por uma linha pontilhada na costa da região Sudeste do Brasil.

Em Minas Gerais, houve registro de acumulados significativos de precipitação na maioria das regiões mineiras ao longo dos dois dias, mas, como pode ser observado na Figura 2, os registros de chuva não ocorreram de forma homogênea dentro do estado, o que indica a ocorrência de pancadas isoladas.

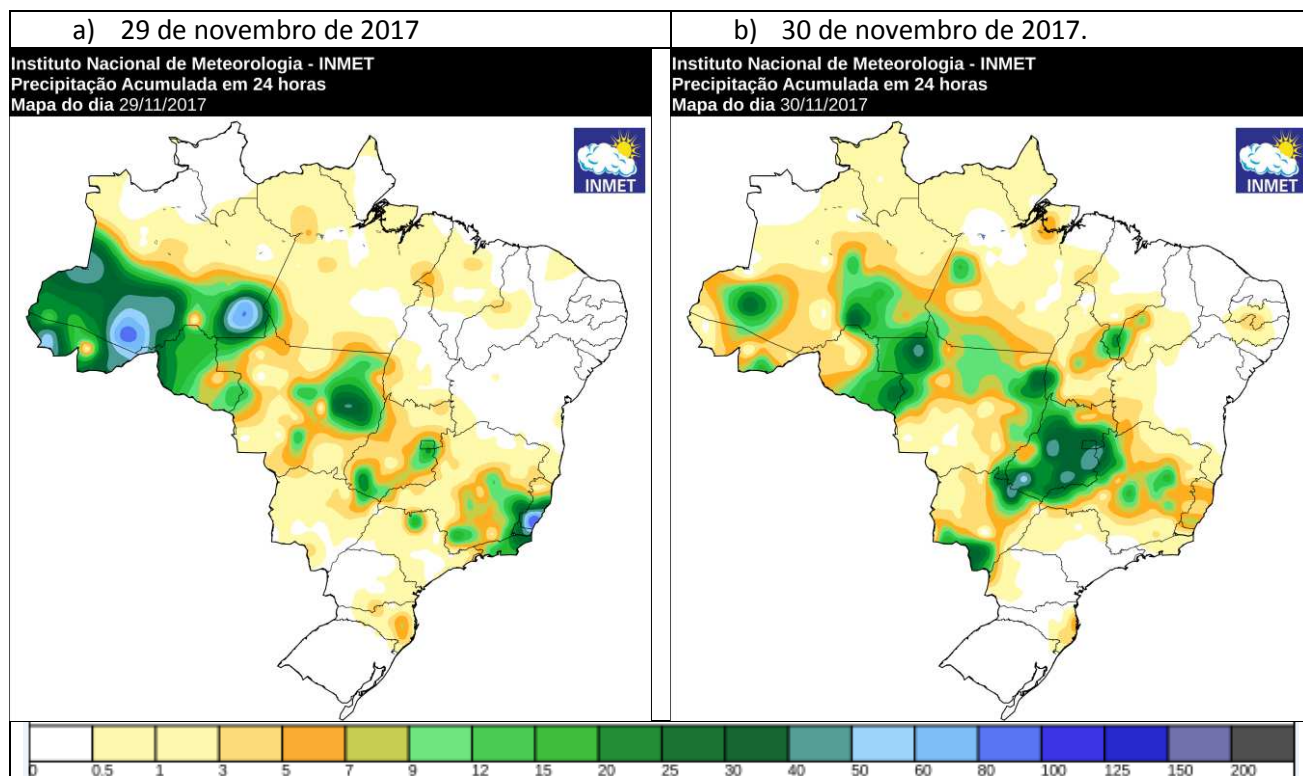
A Tabela 1 mostra os valores extremos de precipitação registrados em Minas Gerais entre os dias 28 de novembro e 01 de dezembro de 2017. Esses dados são contabilizados pelo Instituto Nacional de Meteorologia como os 'maiores acumulados de chuva entre 12 UTC do dia anterior e 12 UTC do dia em questão (10 horas no horário de verão de Brasília)'. Ou seja, Tabela 1a, onde se lê 29/11, estão somados os dados de chuva das 10 horas (horário de Brasília) do dia 28/11 até às 10 horas do dia 29/11 e assim por diante. Ao longo dos dias analisados, é possível observar acumulados expressivos de chuva em municípios pertencentes maioria das regiões do estado.

Figura 1 - Cartas Sinóticas elaboradas pela Marinha do Brasil para os dias 29 e 30 de novembro de 2017.



Fonte: Marinha do Brasil.

Figura 2 – Acumulado de precipitação (mm) nos dias 29 e 30 de novembro de 2017.



Fonte: Instituto Nacional de Meteorologia – INMET.

Tabela 1 – Valores Extremos Registrados pelas estações automáticas e convencionais do Instituto Nacional de Meteorologia entre os dias 28 de novembro e 01 de dezembro de 2017.

a) 29/11 (12 UTC de 28/11 às 12 UTC de 29/11)				b) 30/11 (12 UTC de 29/11 às 12 UTC de 30/11)				c) 01/12 (12 UTC de 30/11 às 12 UTC de 01/12)						
Código OMM	Código INMET	Estação	UF	Valor (mm)	Código OMM	Código INMET	Estação	UF	Valor (mm)	Código OMM	Código INMET	Estação	UF	Valor (mm)
83639	--	CAPARAÓ	MG	39,1	86761	A541	CAPELINHA	MG	43,6	83579	--	ARAXA	MG	108
86802	A554	CARATINGA	MG	26		A560	POMPEU	MG	35,4	83577	--	UBERABA	MG	104
83687	--	LAVRAS	MG	24,4	83428	--	UNAI	MG	35	86795	A525	SACRAMENTO	MG	90,4
83683	--	MACHADO	MG	20,3	83514	--	CAPINOPOLIS	MG	32	83635	--	DIVINOPOLIS	MG	81,5
83635	--	DIVINOPOLIS	MG	19,5	83479	--	PARACATU	MG	20,1	83642	--	VIÇOSA	MG	79,4
86821	A555	IBIRITÉ (ROLA MOÇA)	MG	18,2	86801	A511	TIMÓTEO	MG	19,6	86852	A517	MURIAÉ	MG	74,8
	A560	POMPEU	MG	14	86775	A512	ITUJUTABA	MG	19,4	86823	A513	OURO BRANCO	MG	73,4
86852	A517	MURIAÉ	MG	12,2	86757	A546	GUARDA-MOR	MG	17	86820	A524	FORMIGA	MG	68,2
86781	A537	DIAMANTINA	MG	12	83635	--	DIVINOPOLIS	MG	15,7	86849	A514	SÃO JOÃO DEL REI	MG	47,4
83589	--	C. DO MATO DENTRO	MG	9,8	86781	A537	DIAMANTINA	MG	13	83687	--	LAVRAS	MG	41,2

Fonte: Instituto Nacional de Meteorologia – INMET.

Nos sites de notícias do estado, há relatos de transtornos provocados pelas chuvas (Figura 3).

Figura 3 – Notícias relacionadas ao evento meteorológico atuante em Minas Gerais nos dias 29 e 30 de novembro de 2017.

Chuva acompanhada de granizo provoca destruição em Caeté

Algumas pessoas relatam que algumas pedras era do tamanho de uma bolinha de tênis de mesa

JH João Henrique do Vale **LE** Lucas Eduardo Soares*

postado em 29/11/2017 16:20 / atualizado em 29/11/2017 17:36

Chuva provoca estragos em Ribeirão das Neves

Diversas árvores caíram e algumas residências foram destelhadas. Chuva durou 40 minutos

JH João Henrique do Vale **LE** Lucas Eduardo Soares*

postado em 29/11/2017 20:55 / atualizado em 29/11/2017 21:25

Após temporal, bairros de Ribeirão das Neves ficam sem energia elétrica

Além de deixar parte do município sem luz, a chuva e o vento fortes destelharam casas e prédios, derrubou 14 árvores e muros. Não houve feridos.

Por Bom Dia Minas — Belo Horizonte

30/11/2017 07h52 · Atualizado há um ano

[f](#) [t](#) [w](#) [in](#) [p](#)

Chuva causa estragos em diversas cidades de Minas Gerais

Ribeirão das Neves e Caeté, na região Metropolitana foram as mais atingidas

PUBLICADO EM 29/11/17 - 19h21

RAQUEL PENAFORTE

Chuva de granizo destrói lavouras de Minas Gerais

Segundo o sindicato rural, a produção de soja, milho, café e banana da região foi afetada

30 de novembro de 2017 às 11:57

Por Sabrina Nascimento | São Paulo (SP) - Fonte: Sindicato Rural de Rio Paranaíba (MG)

Fonte: Estado de Minas/ G1/ O Tempo/ Canal Rural.

2. Abrangência e Período do Evento:
 - a. Análise através das imagens de Satélite

A seguir, serão apresentadas imagens do satélite GOES-13 com realce de temperatura referentes aos 29 e 30 de novembro de 2017. Com intervalo de 3 em 3 horas entre as imagens, é possível observar a formação, o desenvolvimento, o ápice e o enfraquecimento diário do sistema que atuou nesses dias. Sua escala de cores indica a variação de temperatura do topo das nuvens, indo da cor laranja à fúcsia (a escala pode ser vista junto às figuras). Quanto mais frio o topo da nuvem, maior sua altura, indicando nuvens de grande desenvolvimento vertical, associadas a forte instabilidade e tempestades com raios, ventos fortes e volumes significativos de precipitação.

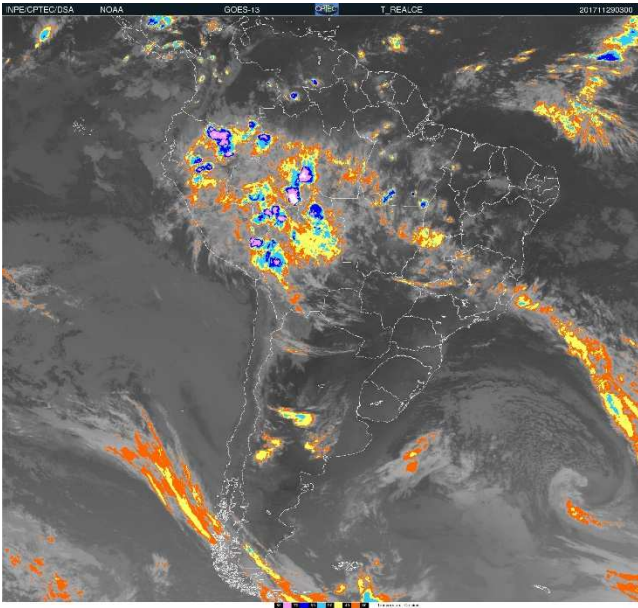
Nas imagens de satélite, é possível observar a atuação de áreas de instabilidade sobre o continente ao longo dos dois dias analisados. A partir da imagem das 15UTC do dia 29/11, é possível observar a formação de nuvens convectivas em todo o estado. Essa nebulosidade persiste durante a madrugada e, dependendo da região, até as primeiras horas da manhã do dia 30/11. Entre 15 e 18 UTC do dia 30/11, novas áreas de instabilidade se formam sobre o estado, persistindo ao longo da noite.

É possível observar um padrão diário de desenvolvimento e enfraquecimento das nuvens convectivas nas imagens de satélite. Elas começam a se desenvolver nas imagens por volta das 15 UTC (13h00 no horário de verão de Brasília), horário em que há grande disponibilidade de calor na atmosfera. Normalmente, as áreas de instabilidade atingem seu ápice entre a tarde e a noite e começam a enfraquecer entre a noite e a madrugada. No entanto, devido às condições atmosféricas presentes, elas conseguiram se manter intensas ao longo da madrugada e primeiras horas da manhã do dia entre os dias 29 e 30/11.

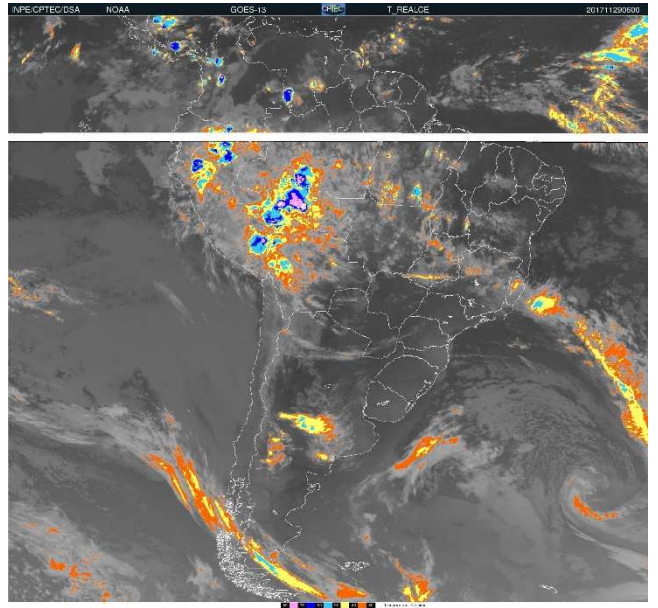
Áreas de instabilidade significativas podem ser observadas na maior parte de Minas Gerais e também em estados próximos.

Figura 4 – 29/11 – Imagens de Satélite – GOES 13

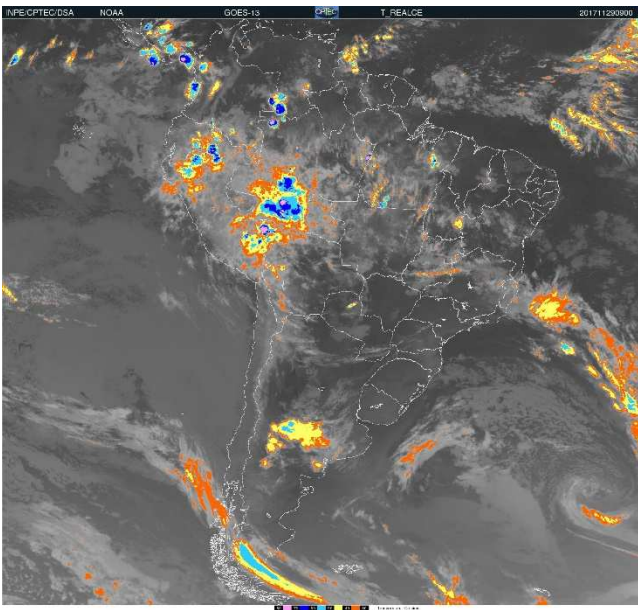
Dia 29/11 03:00 UTC



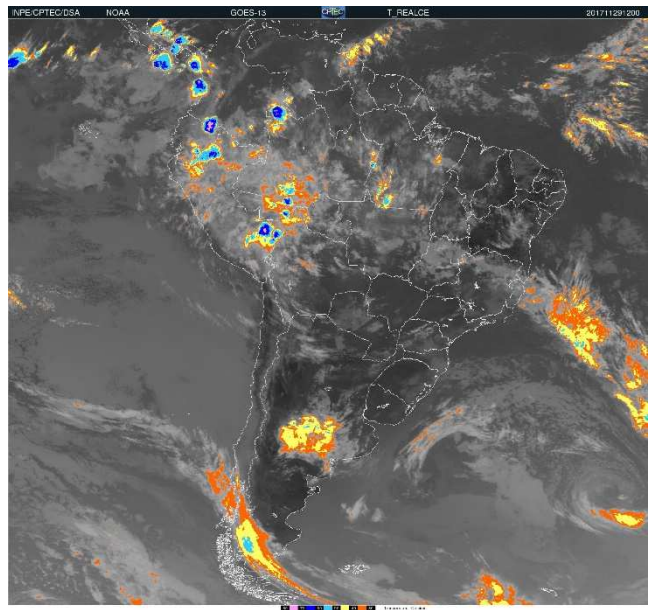
Dia 29/11 06:00 UTC



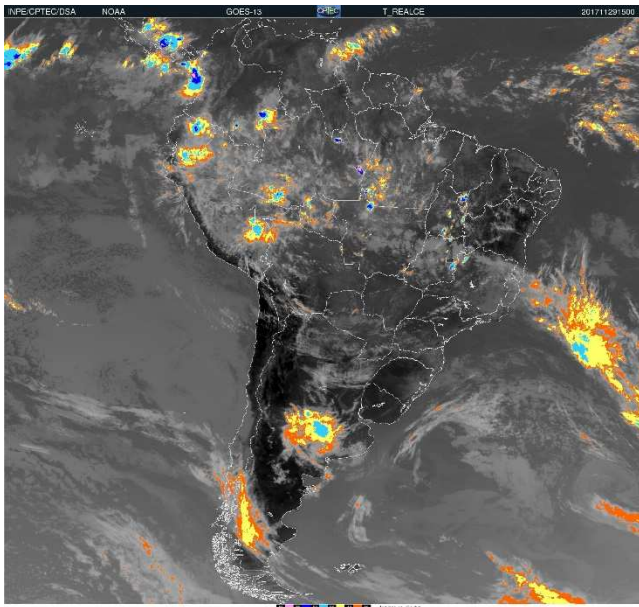
Dia 29/11 09:00 UTC



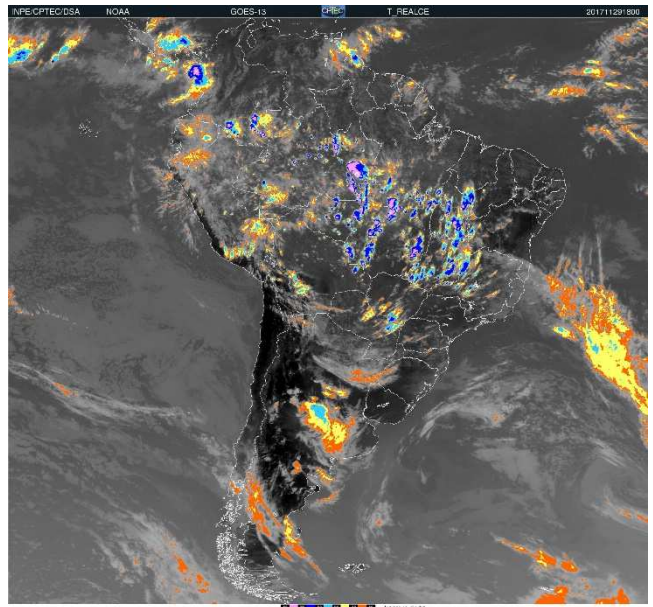
Dia 29/11 12:00 UTC



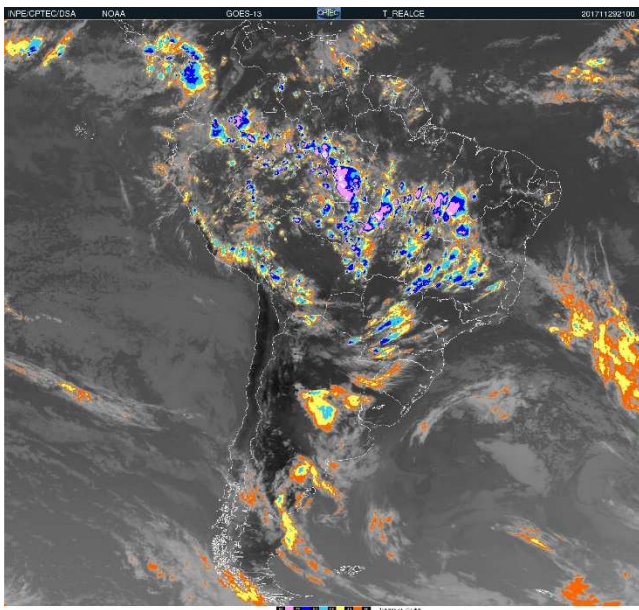
Dia 29/11 15:00 UTC



Dia 29/11 18:00 UTC



Dia 29/11 21:00 UTC



Dia 30/11 00:00 UTC


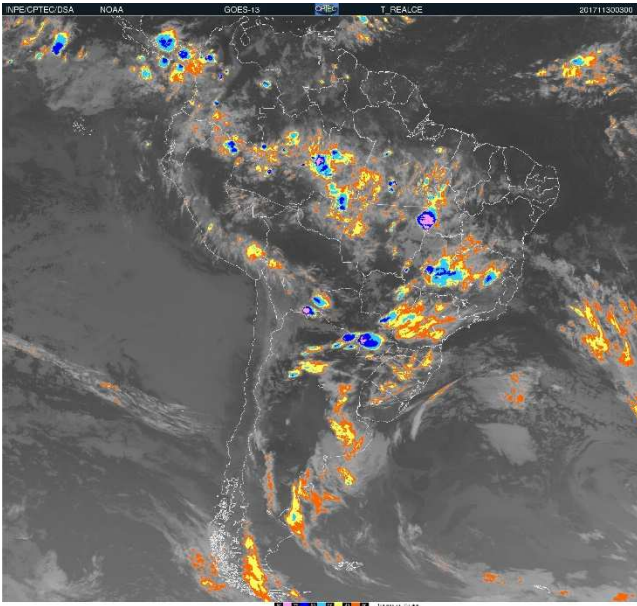
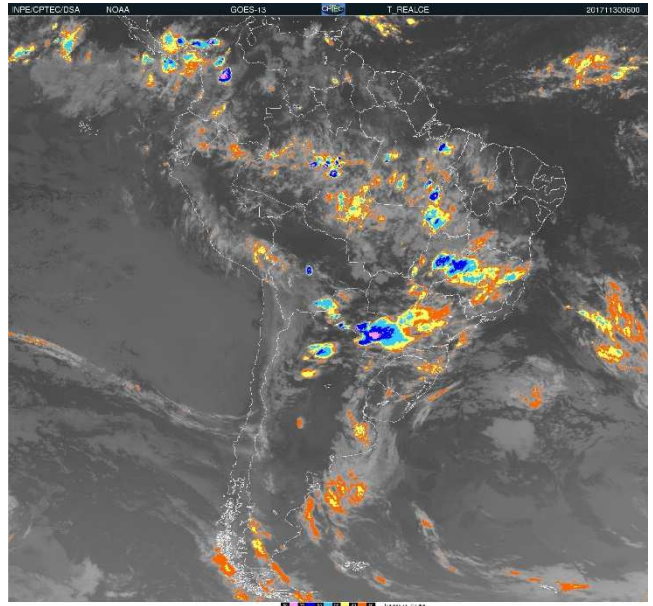


Figura 5 – 30/11 – Imagens de Satélite – GOES 13

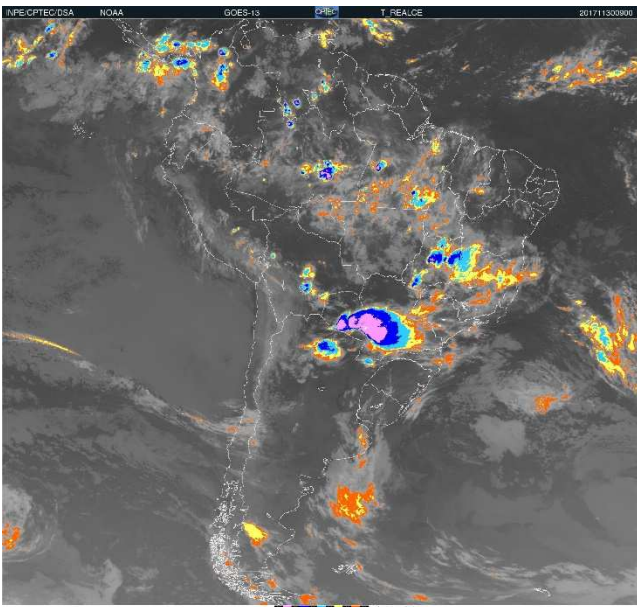
Dia 30/11 03:00 UTC



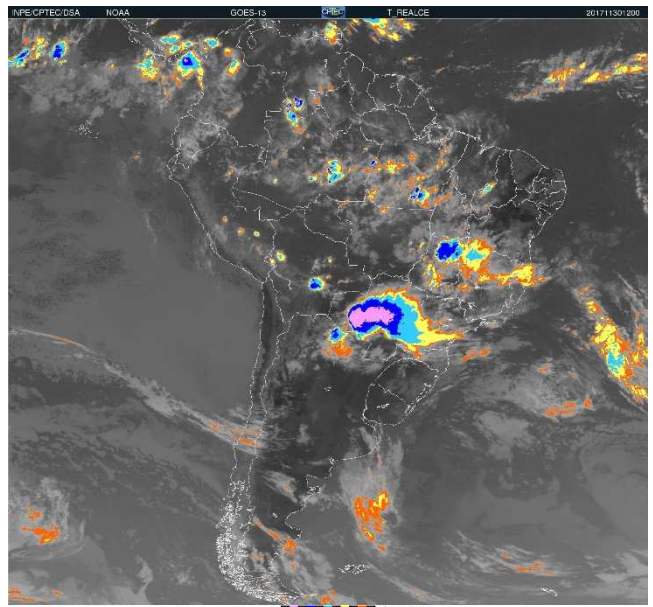
Dia 30/11 06:00 UTC



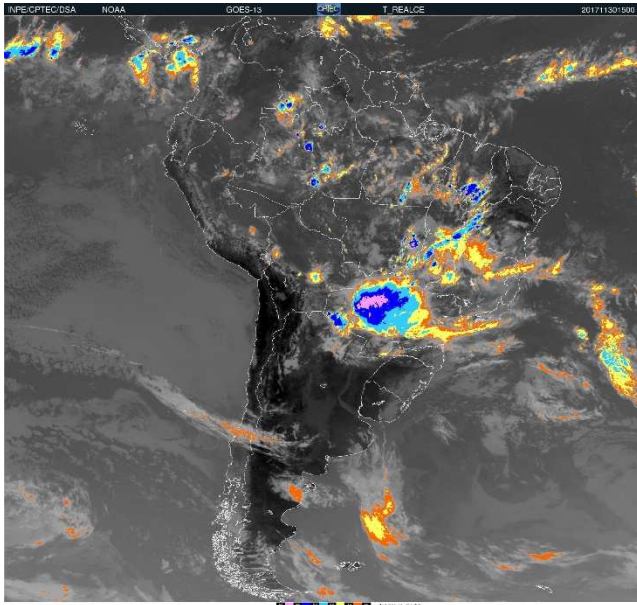
Dia 30/11 09:00 UTC



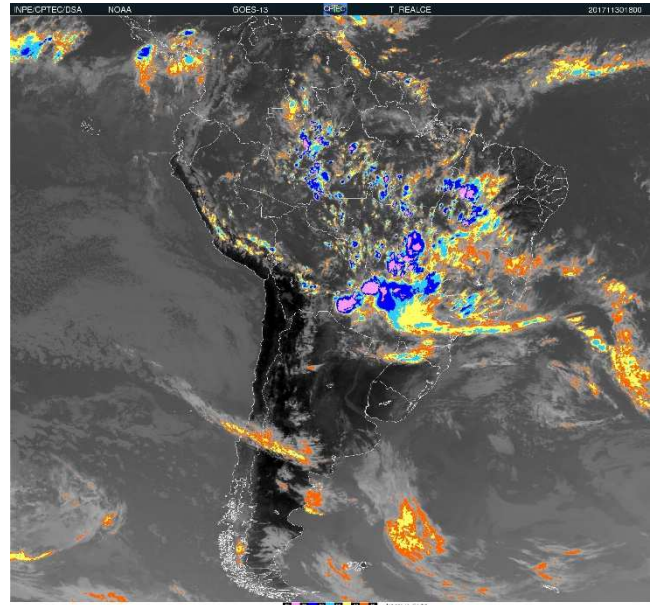
Dia 30/11 12:00 UTC



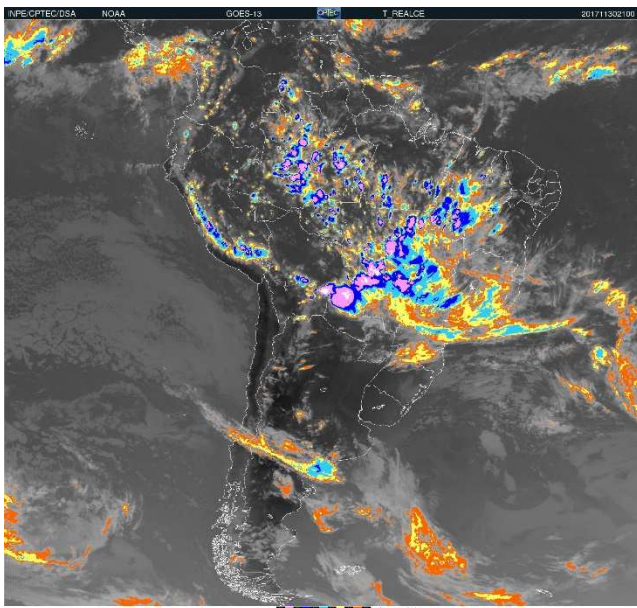
Dia 30/11 15:00 UTC



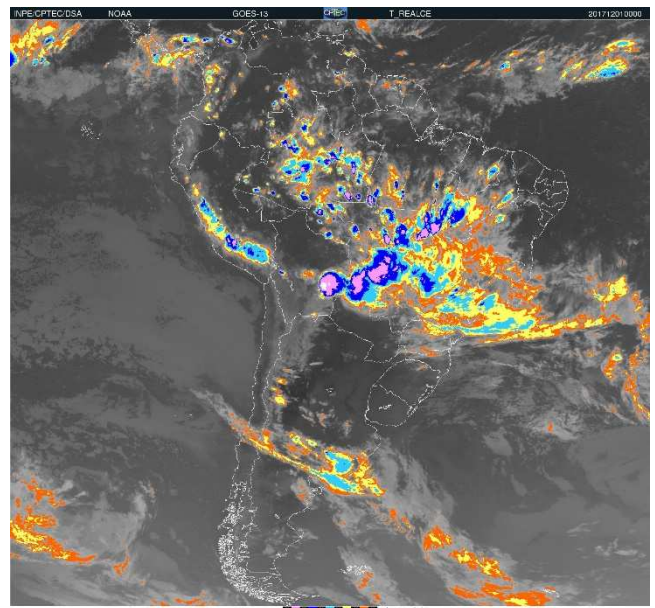
Dia 30/11 18:00 UTC



Dia 30/11 21:00 UTC



Dia 01/12 00:00 UTC

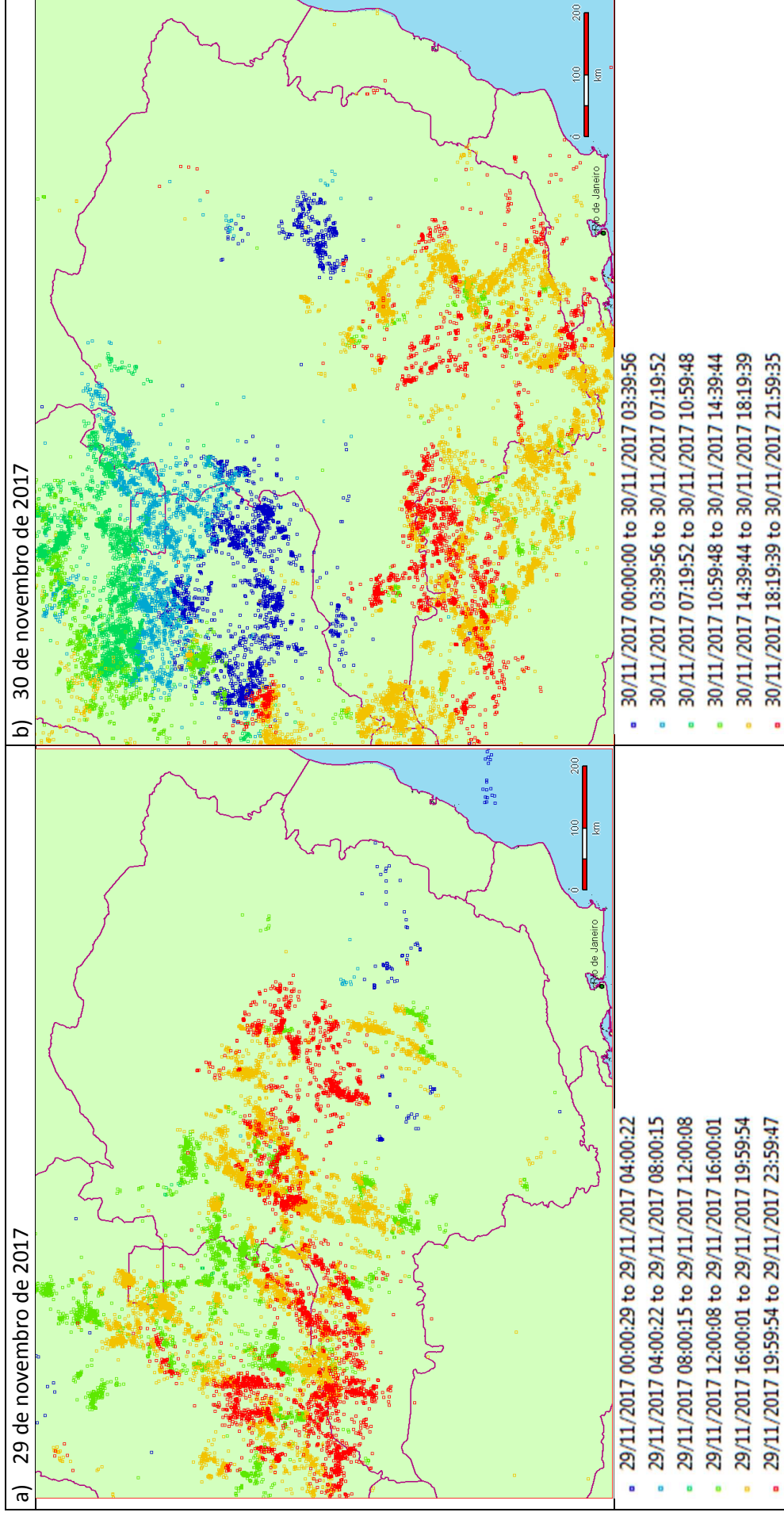


b. Análise através da Rede Integrada Nacional de Detecção de Descargas Atmosféricas

A Rede Integrada Nacional de Detecção de Descargas Atmosféricas (RINDAT) é uma rede de sensores especializados e centrais de processamento que permitem detectar, em tempo real, as descargas atmosféricas nuvem-solo, isto é, a maior parte das descargas que atingem o solo, em parte do território brasileiro. Atualmente, a RINDAT é constituída pelas seguintes instituições: CEMIG, Furnas, SIMEPAR e INPE. Foi observada uma intensa atividade de descargas atmosféricas em Minas Gerais ao longo dos dois dias de análise, com registro de ocorrências em todas as regiões do estado, concordando com as condições de instabilidade observadas nas imagens de satélite. Eventos com raios, sobretudo em grande quantidade, podem estar associados a eventos de forte instabilidade, como pancadas de chuva intensas, ventos fortes e granizo. A Figura 6 mostra a disposição dos registros de descargas por faixa horária em cada dia de atuação

de evento sobre o estado. Cada uma dessas faixas horárias é representada por uma coloração diferente, o que facilita a observação de como o evento evoluiu dentro do estado.

Figura 6 – Descargas atmosféricas registradas em Minas Gerais nos dias 29 e 30 de novembro de 2017.



Fonte: Rede Integrada Nacional de Detecção de Descargas Atmosféricas – RINDAT.

A Tabela 2 mostra a contagem horária de raios nuvem-solo registrados nas regionais de distribuição da CEMIG nos dias analisados com o intuito de entender melhor o evento meteorológico atuante em Minas Gerais, reforçando o que já foi observado através da Figura 6.

Tabela 2 – Contagem horária de raios por malha da distribuição nos dias 29 e 30 de novembro de 2017.

Horário UTC	Horário de Brasília (UTC - 2h)	REGIONAIS DE DISTRIBUIÇÃO - CEMIG						
		Norte	Leste	Centro	Triângulo	Oeste	Sul	Mantiqueira
29/11/2017 00:00	28/11/2017 22:00	0	1	1	2	46	2	55
29/11/2017 01:00	28/11/2017 23:00	0	19	0	0	42	1	17
29/11/2017 02:00	29/11/2017 00:00	0	15	0	0	31	1	7
29/11/2017 03:00	29/11/2017 01:00	0	16	0	0	8	0	0
29/11/2017 04:00	29/11/2017 02:00	0	13	0	0	1	0	0
29/11/2017 05:00	29/11/2017 03:00	0	8	0	0	4	0	0
29/11/2017 06:00	29/11/2017 04:00	1	12	0	0	0	0	0
29/11/2017 07:00	29/11/2017 05:00	0	2	0	0	0	0	0
29/11/2017 08:00	29/11/2017 06:00	1	0	0	0	0	0	0
29/11/2017 09:00	29/11/2017 07:00	0	0	0	0	0	0	0
29/11/2017 10:00	29/11/2017 08:00	0	0	0	0	0	0	0
29/11/2017 11:00	29/11/2017 09:00	0	0	0	0	0	0	0
29/11/2017 12:00	29/11/2017 10:00	5	0	0	0	0	0	0
29/11/2017 13:00	29/11/2017 11:00	4	0	0	0	0	0	0
29/11/2017 14:00	29/11/2017 12:00	10	0	0	1	0	0	0
29/11/2017 15:00	29/11/2017 13:00	73	0	0	1	2	0	0
29/11/2017 16:00	29/11/2017 14:00	373	9	13	52	19	0	3
29/11/2017 17:00	29/11/2017 15:00	596	14	106	558	22	14	1
29/11/2017 18:00	29/11/2017 16:00	722	14	110	565	18	7	0
29/11/2017 19:00	29/11/2017 17:00	839	1	92	600	28	4	0
29/11/2017 20:00	29/11/2017 18:00	564	0	325	540	8	0	0
29/11/2017 21:00	29/11/2017 19:00	581	2	35	920	11	0	0
29/11/2017 22:00	29/11/2017 20:00	454	3	3	704	105	0	0
29/11/2017 23:00	29/11/2017 21:00	439	2	1	349	33	0	0
30/11/2017 00:00	29/11/2017 22:00	191	0	0	400	14	0	0
30/11/2017 01:00	29/11/2017 23:00	146	36	21	145	5	0	0
30/11/2017 02:00	30/11/2017 00:00	82	104	1	68	0	0	0
30/11/2017 03:00	30/11/2017 01:00	37	109	0	16	0	0	0
30/11/2017 04:00	30/11/2017 02:00	54	80	1	2	0	0	0
30/11/2017 05:00	30/11/2017 03:00	127	13	0	1	0	0	0
30/11/2017 06:00	30/11/2017 04:00	315	7	0	3	0	0	0
30/11/2017 07:00	30/11/2017 05:00	101	2	0	0	0	0	0
30/11/2017 08:00	30/11/2017 06:00	110	0	0	0	0	0	0
30/11/2017 09:00	30/11/2017 07:00	83	0	0	0	0	0	0
30/11/2017 10:00	30/11/2017 08:00	56	0	0	0	0	0	0
30/11/2017 11:00	30/11/2017 09:00	21	0	0	0	0	0	0
30/11/2017 12:00	30/11/2017 10:00	14	0	0	0	0	0	0
30/11/2017 13:00	30/11/2017 11:00	2	0	0	0	0	0	0

30/11/2017 14:00	30/11/2017 12:00	0	0	0	0	0	0	0
30/11/2017 15:00	30/11/2017 13:00	1	0	0	4	20	20	26
30/11/2017 16:00	30/11/2017 14:00	6	0	0	42	102	95	425
30/11/2017 17:00	30/11/2017 15:00	45	9	296	215	189	147	544
30/11/2017 18:00	30/11/2017 16:00	14	5	450	427	71	293	413
30/11/2017 19:00	30/11/2017 17:00	7	8	72	351	45	443	238
30/11/2017 20:00	30/11/2017 18:00	1	19	17	61	53	245	87
30/11/2017 21:00	30/11/2017 19:00	1	8	10	117	105	101	62
30/11/2017 22:00	30/11/2017 20:00	4	3	2	166	98	13	26
30/11/2017 23:00	30/11/2017 21:00	0	2	5	212	80	19	3

Fonte: Rede Integrada Nacional de Detecção de Descargas Atmosféricas – RINDAT.

3. Tabela resumo por período crítico do evento

Consolidando as análises, é possível resumir o período crítico de atuação do evento meteorológico em Minas Gerais na tabela abaixo.

REGIONAL DE DISTRIBUIÇÃO	29/11	30/11
Norte	12h00 às 17h59	
Leste	00h00 às 04h59 – 14h00 às 16h59	23h00 às 04h59 – 15h00 às 19h59
Centro	14h00 às 23h59	15h00 às 19h59
Triângulo	14h00 às 01h59	14h00 às 23h59
Oeste	00h00 às 01h59 – 14h00 às 22h59	13h00 às 23h59
Sul	15h00 às 16h59	13h00 às 23h59
Mantiqueira	-	13h00 às 20h59

4. Classificação COBRADE

COBRADE (Classificação e Codificação Brasileira de Desastres) foi criado com o intuito de adequar a classificação brasileira à classificação utilizada pela ONU na classificação de desastres e nivelar o país aos demais organismos de gestão de desastres do mundo.

Baseando-se nos dados analisados nos itens anteriores, as seguintes características foram identificadas dentro desse evento meteorológico: Chuvas Intensas (1.3.2.1.4), Tempestade de Raios (1.3.2.1.2), Granizo (1.3.2.1.3), Vendaval (1.3.2.1.5) e Frentes frias/Zonas de Convergência (1.3.1.2.0).

5. Resumo do Evento

Nos dias 29 e 30 de novembro de 2017, uma Zona de Convergência de Umidade (ZCOU) atuou sobre Minas Gerais. A atuação desse sistema contribuiu para a formação de pancadas de chuva localmente fortes com acumulados de chuva expressivos em poucas horas, rajadas de vento e descargas atmosféricas em Minas Gerais. A partir da análise de dados pluviométricos, imagens de satélite, notícias relacionada ao evento e de dados da Rede Integrada Nacional de Detecção de Descargas Atmosféricas, foi possível verificar a presença de acumulados significativos de chuva, granizo, vendavais e descargas atmosféricas no estado.

6. Referências

Cartas sinóticas da Marinha do Brasil: <https://www.marinha.mil.br/chm/dados-do-smm-cartas-sinoticas/cartas-sinoticas>

Valores extremos registrados pelo Instituto Nacional de Meteorologia: <http://www.inmet.gov.br/portal/index.php?r=tempo/valoresExtremos>

Chuva acompanhada de granizo provoca destruição em Caeté: https://www.em.com.br/app/noticia/gerais/2017/11/29/interna_gerais,920651/chuva-acompanhada-de-granizo-provoca-destruicao-em-caete.shtml

Chuva provoca estragos em Ribeirão das Neves: https://www.em.com.br/app/noticia/gerais/2017/11/29/interna_gerais,920744/chuva-provoca-estragos-em-ribeirao-das-neves.shtml

Após temporal, bairros de Ribeirão das Neves ficam sem energia elétrica: <https://g1.globo.com/mg/minas-gerais/noticia/apos-temporal-bairros-de-ribeirao-das-neves-ficam-sem-energia-eletrica.ghtml>

Diversas cidades estragadas em Minas Gerais

Chuva causa estragos em diversas cidades de Minas Gerais: <https://www.otempo.com.br/cidades/chuva-causa-estragos-em-diversas-cidades-de-minas-gerais-1.1547624>

Chuva de granizo destrói lavouras de Minas Gerais: <https://canalrural.uol.com.br/programas/chuva-granizo-destrui-lavouras-minas-gerais-70080/>

Imagens de satélite (GOES – 13): <http://satelite.cptec.inpe.br/acervo/goes.formulario.logic>

Classificação e Codificação Brasileira de Desastres – COBRADE: http://www.integracao.gov.br/documents/3958478/0/Anexo+V+-+Cobrade_com+simbologia.pdf/d7d8bb0b-07f3-4572-a6ca-738daa95feb0

Chuva causa estragos em diversas cidades de Minas Gerais

Ribeirão das Neves e Caeté, na região Metropolitana foram as mais atingidas



Tweet



Asfalto cede em Araguari e engole carro



PUBLICADO EM 29/11/17 - 19h21

RAQUEL PENAFORTE

A forte pancada de chuva que atingiu diversas cidades Minas Gerais na tarde desta terça-feira (29) foi a responsável por diversos estragos em imóveis, veículos e locais públicos.

O Corpo de Bombeiros de Araguari, no Triângulo Mineiro, foi acionado para socorrer um carro que estava estacionado em uma rua do Centro da cidade onde o asfalto cedeu e quase engoliu o veículo.

Por sorte, no momento que se formou a cratera na rua Marciano Santos entre as ruas Padre Lafaiete e Olegário Maciel ninguém estava no carro.

ESTÁ NASCENDO UMA NOVA ESTRELA

Nova Mercedes-Benz
Classe A Sedan

COMPRE A SUA NOVA MERCEDES-BENZ CLASSE A SEDAN POR
R\$ 1.879,67

BAMA
CONSEDER

CLIQUE AQUI

Após temporal, bairros de Ribeirão das Neves ficam sem energia elétrica

Além de deixar parte do município sem luz, a chuva e o vento fortes destelharam casas e prédios, derrubou 14 árvores e muros. Não houve feridos.

Por Bom Dia Minas — Belo Horizonte

30/11/2017 07h52 · Atualizado há 10 meses



Vários imóveis foram destelhados durante a chuva em Ribeirão das Neves — Foto: Reprodução/TV Globo

Bairros de Ribeirão das Neves, na Região Metropolitana de Belo Horizonte, amanheceram nesta quinta-feira (30) sem energia elétrica **por causa de um temporal** que caiu sobre a cidade na tarde desta quarta-feira (29).

A prefeitura da cidade ainda não tem um levantamento dos danos e informou que a Defesa Civil Municipal está percorrendo localidades afetadas. A Defesa Civil Estadual enviou ajuda à cidade. Não houve vítimas.

Além de deixar parte do município sem luz, a chuva e o vento fortes destelharam casas e prédios, derrubou árvores e muros. Também houve queda de granizo.



Bairros de Ribeirão das Neves, na Grande BH, ficaram sem energia após temporal

Imagens feitas pelo Globocop mostram que os bairros Savassi, Centro, Santa Marta e Santa Martinha foram os mais atingidos. Vários galpões e casas foram destelhados. Carros também foram atingidos. Somente no bairro Sevilha, 14 árvores foram destruídas e três postes tombaram no entorno de uma quadra. A falta de luz comprometeu o funcionamento da escola estadual.

Chuva deixa famílias desalojadas em Pedro Leopoldo, na Região Metropolitana de BH

De acordo com Defesa Civil do município, os bairros Vera Cruz, Itapera e Santo Antônio foram os mais atingidos. Uma mulher que pescava ficou levemente ferida pelo granizo.



Por G1 MG, Belo Horizonte
30/11/2017 10h39 - Atualizado 30/11/2017 11h23



■ Pedras de gelo (sua) em cima da porta de rua em Pedro Leopoldo. (Foto: João Paulo Carratone/Arquivo) (recolheu)

Trinta famílias ficaram desalojadas em Pedro Leopoldo, na Região Metropolitana de Belo Horizonte, por causa da chuva que atingiu a cidade nesta quarta-feira (29). Casas foram destelhadas pelo vento ou tiveram o telhado quebrado por causa da chuva de granizo.

De acordo com o coordenador da Defesa Civil do município, Denis Aparecido Valério, os bairros Vera Cruz, Itapera e Santo Antônio (Matuto e Cascavel) foram os mais atingidos. Uma mulher que pescava ficou levemente ferida pelo gelo do granizo. Ela dispensou atendimento hospitalar.

**CONDIÇÕES
ESPECIAIS
PARA INSCRIÇÕES
ATÉ DEZEMBRO.**



 Casa teve telhado quebrado e muro destruído. (Foto: João Paulo Gonçalves/Arquivo.pt/afscv)

Segundo Denis Valerio, a prefeitura ofereceu às vítimas desalojadas que passassem a noite em escolas municipais, mas elas preferiram ficar na casa de parentes.

Ainda segundo ele, a chuva de granizo durou cerca de 20 a 30 minutos. A força do vento também provocou estragos e derrubou várias árvores, interditando parcialmente vias. Houve alagamentos e a queda de cinco postes.

Parte da cidade ficou sem energia elétrica durante a madrugada, mas segundo Valerio, equipes da Companhia Energética de Minas Gerais (Cemig) estão restabelecendo o serviço nesta quinta-feira (30). Uma escola estadual está fechada.



 Casa destruída, em meio a chuva e sobram a queda e parte da rua. (Foto: João Paulo Gonçalves/Arquivo.pt/afscv)

Ribeirão das Neves

Bairros de Ribeirão das Neves, na Região Metropolitana de Belo Horizonte, amanheceram nesta quinta-feira (30) sem energia elétrica por causa de um temporal que caiu sobre a cidade na tarde desta quarta-feira (29).



Temporal atinge Centro e Ribeirão das Neves, na Grande BH, e causa estragos

A prefeitura da cidade ainda não tem um levantamento dos danos e informou que a Defesa Civil Municipal está percorrendo localidades afetadas. A Defesa Civil Estadual enviou ajuda à cidade. Não houve vítimas.

Além de deixar parte do município sem luz, a chuva e o vento fortes destelharam casas e prédios, derrubou árvores e muros. Também houve queda de granizo.



Fabrika destruída durante a chuva em Ribeirão das Neves (Foto: Reprodução/TV Globo)

Caeté

O temporal que atingiu Caeté nesta quarta-feira (29), na Região Metropolitana de Belo Horizonte, deixou desabrigados e a cidade decretou situação de emergência, segundo o secretário municipal de comunicação Marcos Figueiredo. A prefeitura informou que cerca de 200 famílias tiveram que deixar suas casas por causa da forte chuva.

Um temporal com queda de granizo atingiu Caeté na tarde desta quarta-feira (29), e provocou danos na cidade. De acordo com o prefeito Lucas Coelho (PTB), vários pontos da cidade foram afetados pelo granizo, inclusive a sede da administração municipal, que teve telhado danificado e vidros quebrados.

Ainda segundo Coelho, casas ficaram destelhadas e os moradores tiveram que deixar os imóveis. Escolas e igreja matriz também foram atingidas, conforme o prefeito. Não houve registro de pessoas feridas.



 Via em Caeté, na Região Metropolitana de BH, soberte de gelo @ globo. Reprodução/TV Globo

PEDRO SERRA/LOCO

CAPA

SUPERFC

CIDADES

DIVERSÃO

INTERESSA

MAIS

Triângulo | Vale do Rio Doce | Norte de Minas | Zona da Mata | Sul de Minas | Tempo de

Especiais: Reforma Trabalhista | Homagem a Drummond | Meu Quêntal é o Azeite | Vivendo a morte | Tempo


GRANDE BH

Rua de Pedro Leopoldo fica tomada por 'neve' após chuva de granizo

A rua Otávio Gouveia, no bairro Santo Antônio, fica em uma espécie de vale e acumulou todo o gelo na parte mais baixa.



Twitter **G+**



Rua de Pedro Leopoldo ficou tomada pelo gelo



PUBLICADO EM 30/11/14 - 10h14

JOSÉ VÍTOR CAMILO E FELIPE CASTANHEIRA
SIGA NO TWITTER: @OTEMPO

A chuva de granizo que causou estragos em diversos municípios da região metropolitana de Belo Horizonte nesta quarta-feira (29), continua proporcionando imagens impressionantes na manhã desta quinta-feira (30). No bairro Santo Antônio, em Pedro Leopoldo, a rua Otávio Gouveia ficou tomada por uma camada grossa de gelo, que chega a lembrar neve.

A via fica em uma espécie de vale, com dois morros que formam uma parte mais baixa no centro. Com isso, na tarde de quarta, todo o gelo que caiu do céu acabou se acumulando no centro da rua. Inês Batista Vieira, de 49 anos, trabalha em uma loja de ferragens da rua e conta que ficou assustada quando a chuva começou.

"Foi muito de repente. Primeiro a energia acabou e aí já começou a cair pedra atrás de pedra, algumas enormes. Teve uma vizinha aqui que a casa ficou tomada de lama e todos que tinham telha de amianto estão com a casa toda molhada e o teto repleto de furos", detalhou a mulher, que vive na cidade há 40 anos e nunca tinha visto nada parecido.

Temporal provoca estragos em Ribeirão das Neves, na Grande BH

Imagens do Globocop mostram postes, árvores e muros que caíram. Telhado de hospital desabou.



Por MGTV, Belo Horizonte
29/11/2017 19:53 - Atualizado 29/11/2017 22:43



Temporal derrubou diversas árvores em Ribeirão das Neves (Foto: Reprodução/TV Globo)

Ribeirão das Neves, na Região Metropolitana, também foi atingida por um temporal na tarde desta quarta-feira (29). O vento forte destelhou casas e prédios, arrancou árvores e derrubou muros. Também houve queda de granizo.

Imagens feitas pelo Globocop mostram que os bairros Savassi, Centro, Santa Marta e Santa Martinha foram os mais atingidos. Vários galpões e casas foram destelhados. Carros também foram atingidos.

Uma Unidade de Pronto Atendimento foi interditada pela Defesa Civil. Parte do forro desabou. Já o telhado do Hospital Municipal São Judas Tadeu soltou e foi parar na rua. Um andar foi totalmente inundado e 26 pacientes foram realocados.

A prefeitura disse que foram de 10 a 15 minutos de chuva forte, e os ventos chegaram a 73 km/h. Outras edificações da cidade foram atingidas.

"Ribeirão das Neves está parecendo um cenário de guerra. Está um caos aqui", Juninho Martins (PSC). A Defesa Civil está de plantão durante toda a madrugada o número é 3627-6920.

Não há informações sobre feridos.

PRIMEIRO PLANO

HORIZONTES

ESPORTES

ALMANAQUE

OPINIÃO

Temporal com granizo atinge cidades na Grande BH e causa destruição; veja imagens

Liziane Lopes e Paula Bialho
portal@hojeemdia.com.br

29/11/2017 - 16h44 - Atualizado 20h53

Compartilhe

Link: <http://hoje.vc/1cy2u>

Corpo de Bombeiros/Divulgação /



O temporal assustou moradores

Um temporal de granizo atingiu Caeté e ao menos outras três cidades da Região Metropolitana de Belo Horizonte (RMBH), na tarde desta quarta-feira (29), causando prejuízos e transtornos.

Os moradores de Caeté ficaram assustados com o tamanho das pedras de gelo. Segundo a prefeitura, foram cerca de 20 minutos de chuva e muitos estragos. Diversas ruas da cidade ficaram cobertas pelas pedras.

Os bairros mais atingidos foram Pedra Branca e São Geraldo. Os prejuízos ainda são medidos, mas o granizo danificou telhados, portas e janelas de várias casas, comércios e prédios públicos. Há registros também de carros destruídos.

Devido ao temporal, alguns moradores ficaram desabrigados. No entanto, o número não foi informado pelas autoridades.

As famílias foram acolhidas no Ginásio Poliesportivo da cidade, onde são recebidas doações de roupas de cama e para uso pessoal e colchões.

"Já estamos tomando todas as providências. Acionamos o Estado e todo o nosso grupo de funcionários para amparar a quem precisar de assistência. Porém, pedimos a solidariedade de todos, daqueles que puderem doar colchões e mantimentos", solicitou o prefeito da cidade, Lucas Coelho, em live no Facebook, no início da noite desta quarta-feira.

A Prefeitura informou, por meio de nota, que o morador que precisar de ajuda deve entrar em contato pelos telefones 3851-3288 / 3851-8105.

Interrupção	Item	Conjunto	Início	Término	Fator Gerador	UCs Inter.
12264965	1	SNS - 15202	29/11/2017 00:46	29/11/2017 16:20	Meio ambiente - Árvore ou Vegetação	4
12263474	1	DVLD - 15345	29/11/2017 01:17	29/11/2017 04:06	Meio ambiente - Árvore ou Vegetação	56
12263475	1	DVLD - 15345	29/11/2017 01:18	29/11/2017 04:06	Meio ambiente - Árvore ou Vegetação	1093
12263923	1	JMLT - 15301	29/11/2017 01:43	29/11/2017 11:21	Meio ambiente - Árvore ou Vegetação	7
12264334	1	CRF - 15355	29/11/2017 02:11	29/11/2017 09:24	Meio ambiente - Descarga Atmosférica	1
12264335	1	CRF - 15355	29/11/2017 02:11	29/11/2017 09:24	Meio ambiente - Descarga Atmosférica	22
12264090	1	CRL - 15354	29/11/2017 02:12	29/11/2017 09:29	Meio ambiente - Árvore ou Vegetação	20
12264170	1	UHSG - 15183	29/11/2017 03:13	29/11/2017 10:29	Meio ambiente - Árvore ou Vegetação	1
12263679	1	IIGD - 15321	29/11/2017 05:46	29/11/2017 09:04	Próprias do sistema - Não identificada	84
12263573	1	LPTU - 15285	29/11/2017 05:49	29/11/2017 08:28	Meio ambiente - Descarga Atmosférica	1
12264441	1	NERU - 15261	29/11/2017 05:57	29/11/2017 12:24	Meio ambiente - Descarga Atmosférica	3
12264091	1	CRL - 15354	29/11/2017 06:03	29/11/2017 09:29	Meio ambiente - Árvore ou Vegetação	68
12264336	1	CRF - 15355	29/11/2017 06:08	29/11/2017 09:24	Meio ambiente - Descarga Atmosférica	144
12263619	1	SUI - 15197	29/11/2017 06:14	29/11/2017 08:47	Meio ambiente - Descarga Atmosférica	1
12264171	1	UHSG - 15183	29/11/2017 06:54	29/11/2017 10:29	Meio ambiente - Árvore ou Vegetação	34
12264776	1	INPD - 15316	29/11/2017 06:59	29/11/2017 13:47	Meio ambiente - Árvore ou Vegetação	1
12264461	1	LJA - 15286	29/11/2017 07:08	29/11/2017 11:00	Próprias do sistema - Não identificada	1
12264081	1	CRL - 15354	29/11/2017 07:31	29/11/2017 12:16	Meio ambiente - Descarga Atmosférica	1
12263871	1	SUI - 15197	29/11/2017 07:32	29/11/2017 11:33	Meio ambiente - Árvore ou Vegetação	1
12264188	1	GHE - 15336	29/11/2017 07:32	29/11/2017 14:25	Meio ambiente - Árvore ou Vegetação	1
12263872	1	SUI - 15197	29/11/2017 07:37	29/11/2017 11:33	Meio ambiente - Árvore ou Vegetação	3
12263672	1	GVSD - 15334	29/11/2017 07:39	29/11/2017 09:03	Próprias do sistema - Não identificada	61
12263532	1	NERU - 15261	29/11/2017 07:40	29/11/2017 07:51	Meio ambiente - Descarga Atmosférica	2
12263673	1	GVSD - 15334	29/11/2017 07:42	29/11/2017 09:03	Próprias do sistema - Não identificada	33
12263873	1	SUI - 15197	29/11/2017 07:48	29/11/2017 11:33	Meio ambiente - Árvore ou Vegetação	23
12263841	1	PDP - 15646	29/11/2017 07:52	29/11/2017 09:19	Meio ambiente - Árvore ou Vegetação	2
12264262	1	UHPT - 15186	29/11/2017 07:53	29/11/2017 10:57	Meio ambiente - Descarga Atmosférica	1
12263674	1	GVSD - 15334	29/11/2017 07:54	29/11/2017 09:03	Próprias do sistema - Não identificada	1973
12263620	1	SUI - 15197	29/11/2017 08:03	29/11/2017 08:47	Meio ambiente - Descarga Atmosférica	18
12263781	1	CRF - 15355	29/11/2017 08:03	29/11/2017 10:01	Meio ambiente - Árvore ou Vegetação	2
12264092	1	CRL - 15354	29/11/2017 08:04	29/11/2017 09:29	Meio ambiente - Árvore ou Vegetação	148
12263813	1	IBAT - 15328	29/11/2017 08:08	29/11/2017 09:37	Meio ambiente - Descarga Atmosférica	4
12264990	1	YAN - 15165	29/11/2017 08:08	29/11/2017 14:49	Meio ambiente - Descarga Atmosférica	1
12263924	1	JMLT - 15301	29/11/2017 08:16	29/11/2017 11:21	Meio ambiente - Árvore ou Vegetação	7
12264779	1	AOR - 15102	29/11/2017 08:42	29/11/2017 11:25	Meio ambiente - Descarga Atmosférica	1
12266740	1	PDP - 15646	29/11/2017 08:55	30/11/2017 11:21	Meio ambiente - Árvore ou Vegetação	1
12264780	1	AOR - 15102	29/11/2017 08:56	29/11/2017 11:25	Meio ambiente - Descarga Atmosférica	1
12263842	1	PDP - 15646	29/11/2017 08:59	29/11/2017 09:19	Meio ambiente - Árvore ou Vegetação	13
12264937	1	COJ - 15305	29/11/2017 12:06	29/11/2017 15:37	Meio ambiente - Árvore ou Vegetação	8
12264945	1	JQU - 15296	29/11/2017 12:09	29/11/2017 14:50	Meio ambiente - Árvore ou Vegetação	1
12264025	1	FCS - 15340	29/11/2017 12:39	29/11/2017 14:31	Meio ambiente - Árvore ou Vegetação	3
12265589	1	UHQM - 15185	29/11/2017 12:43	29/11/2017 19:41	Meio ambiente - Descarga Atmosférica	1
12265362	1	BRDD - 15139	29/11/2017 13:43	29/11/2017 16:31	Meio ambiente - Descarga Atmosférica	1
12266594	1	UNIT - 15177	29/11/2017 13:49	30/11/2017 09:54	Próprias do sistema - Não identificada	1
12264019	1	NERU - 15261	29/11/2017 14:04	29/11/2017 14:07	Meio ambiente - Descarga Atmosférica	2
12264841	1	NERU - 15261	29/11/2017 14:06	29/11/2017 17:35	Meio ambiente - Árvore ou Vegetação	1
12265177	1	NERU - 15261	29/11/2017 14:06	29/11/2017 17:44	Meio ambiente - Descarga Atmosférica	6
12265505	1	UHQM - 15185	29/11/2017 14:07	29/11/2017 19:39	Meio ambiente - Descarga Atmosférica	1
12267051	1	SQNU - 15201	29/11/2017 14:08	30/11/2017 12:30	Meio ambiente - Árvore ou Vegetação	8
12265647	1	SUI - 15197	29/11/2017 14:15	29/11/2017 14:58	Meio ambiente - Árvore ou Vegetação	32
12264200	1	PEB - 15249	29/11/2017 14:16	29/11/2017 14:32	Meio ambiente - Descarga Atmosférica	1
12320811	1	JPIU - 15298	29/11/2017 14:19	30/11/2017 09:56	Meio ambiente - Descarga Atmosférica	40
12264886	1	PMSU - 15244	29/11/2017 14:26	29/11/2017 17:44	Próprias do sistema - Não identificada	1
12264201	1	TOE - 15195	29/11/2017 14:41	29/11/2017 15:05	Meio ambiente - Árvore ou Vegetação	1
12265003	1	BDPD - 15114	29/11/2017 14:41	29/11/2017 15:27	Meio ambiente - Descarga Atmosférica	1

12265452	1	JUAU - 15293	29/11/2017 14:43	29/11/2017 18:49	Meio ambiente - Vento	1
12264811	1	BETC - 15115	29/11/2017 14:50	29/11/2017 16:58	Meio ambiente - Vento	39
12264992	1	ULAU - 15178	29/11/2017 14:55	29/11/2017 15:45	Meio ambiente - Árvore ou Vegetação	1
12265855	1	STV - 15198	29/11/2017 14:57	29/11/2017 21:46	Meio ambiente - Descarga Atmosférica	1
12264812	1	IBAT - 15328	29/11/2017 15:00	29/11/2017 17:01	Meio ambiente - Árvore ou Vegetação	46
12265001	1	UHTM - 15182	29/11/2017 15:03	29/11/2017 15:28	Meio ambiente - Árvore ou Vegetação	18
12265173	1	PTC - 15235	29/11/2017 15:03	29/11/2017 17:07	Meio ambiente - Descarga Atmosférica	1
12265648	1	SUI - 15197	29/11/2017 15:08	29/11/2017 15:26	Meio ambiente - Árvore ou Vegetação	41
12264813	1	IBAT - 15328	29/11/2017 15:09	29/11/2017 17:01	Meio ambiente - Árvore ou Vegetação	47
12325508	1	PTUU - 15229	29/11/2017 15:10	30/11/2017 13:43	Meio ambiente - Árvore ou Vegetação	1
12265576	1	SLAD - 15209	29/11/2017 15:12	29/11/2017 18:18	Próprias do sistema - Não identificada	1
12264823	1	BRDD - 15139	29/11/2017 15:13	29/11/2017 17:22	Meio ambiente - Descarga Atmosférica	1
12264923	1	IIGU - 15319	29/11/2017 15:14	29/11/2017 16:33	Meio ambiente - Árvore ou Vegetação	225
12264887	1	PMSU - 15244	29/11/2017 15:15	29/11/2017 17:44	Próprias do sistema - Não identificada	9
12265575	1	BRDD - 15139	29/11/2017 15:15	29/11/2017 18:10	Próprias do sistema - Não identificada	1
12271041	1	IBAD - 15329	29/11/2017 15:15	29/11/2017 15:21	Meio ambiente - Árvore ou Vegetação	2978
12271041	2	IBAD - 15329	29/11/2017 15:15	29/11/2017 15:21	Meio ambiente - Árvore ou Vegetação	17
12271041	4	IBAD - 15329	29/11/2017 15:15	29/11/2017 15:21	Meio ambiente - Árvore ou Vegetação	142
12271041	5	IBAD - 15329	29/11/2017 15:15	29/11/2017 16:21	Meio ambiente - Árvore ou Vegetação	64
12271041	6	IBAD - 15329	29/11/2017 15:15	29/11/2017 18:44	Meio ambiente - Árvore ou Vegetação	226
12271041	7	IBAD - 15329	29/11/2017 15:15	29/11/2017 18:44	Meio ambiente - Árvore ou Vegetação	7
12264877	1	PTE - 15232	29/11/2017 15:17	29/11/2017 17:18	Meio ambiente - Descarga Atmosférica	9
12269310	1	BBI - 15108	29/11/2017 15:17	30/11/2017 14:45	Meio ambiente - Árvore ou Vegetação	1
12266412	1	ULAD - 15181	29/11/2017 15:17	29/11/2017 16:46	Meio ambiente - Árvore ou Vegetação	33
12264814	1	IBAT - 15328	29/11/2017 15:18	29/11/2017 17:01	Meio ambiente - Árvore ou Vegetação	74
12265309	1	PTUU - 15229	29/11/2017 15:21	29/11/2017 16:16	Meio ambiente - Descarga Atmosférica	1
12265502	1	NVSU - 15256	29/11/2017 15:24	29/11/2017 19:19	Meio ambiente - Árvore ou Vegetação	1
12265662	1	NLAU - 15260	29/11/2017 15:24	29/11/2017 19:52	Meio ambiente - Descarga Atmosférica	80
12265042	1	LAVD - 15291	29/11/2017 15:25	29/11/2017 15:32	Próprias do sistema - Não identificada	1
12264815	1	IBAT - 15328	29/11/2017 15:27	29/11/2017 17:01	Meio ambiente - Árvore ou Vegetação	46
12265663	1	NLAU - 15260	29/11/2017 15:27	29/11/2017 19:52	Meio ambiente - Descarga Atmosférica	3
12268167	1	BETC - 15115	29/11/2017 15:27	29/11/2017 16:38	Meio ambiente - Vento	1
12264816	1	IBAT - 15328	29/11/2017 15:31	29/11/2017 17:01	Meio ambiente - Árvore ou Vegetação	648
12265479	1	BMS - 15136	29/11/2017 15:32	29/11/2017 18:57	Próprias do sistema - Não identificada	1
12265349	1	CRL - 15354	29/11/2017 15:36	29/11/2017 15:59	Meio ambiente - Descarga Atmosférica	2
12265553	1	PTUU - 15229	29/11/2017 15:39	29/11/2017 19:20	Meio ambiente - Descarga Atmosférica	1
12265554	1	PTUU - 15229	29/11/2017 15:39	29/11/2017 19:20	Meio ambiente - Descarga Atmosférica	22
12266046	1	MOO - 15271	29/11/2017 15:39	29/11/2017 23:06	Meio ambiente - Descarga Atmosférica	0
12265333	1	NERU - 15261	29/11/2017 15:40	29/11/2017 15:57	Meio ambiente - Inundação	10
12265730	1	CETU - 15149	29/11/2017 15:41	29/11/2017 16:44	Próprias do sistema - Não identificada	871
12265730	2	CETU - 15149	29/11/2017 15:41	29/11/2017 16:44	Próprias do sistema - Não identificada	1
12311201	1	RPA - 15221	29/11/2017 15:43	29/11/2017 18:17	Meio ambiente - Descarga Atmosférica	1
12266899	1	SQNU - 15201	29/11/2017 15:48	30/11/2017 10:39	Meio ambiente - Descarga Atmosférica	0
12272745	1	CETU - 15149	29/11/2017 15:48	29/11/2017 15:54	Meio ambiente - Vento	1484
12272745	2	BCSU - 15111	29/11/2017 15:48	29/11/2017 16:09	Meio ambiente - Vento	10
12272745	2	CETU - 15149	29/11/2017 15:48	29/11/2017 16:09	Meio ambiente - Vento	5
12272745	3	BCSU - 15111	29/11/2017 15:48	29/11/2017 16:09	Meio ambiente - Vento	66
12272745	4	BCSU - 15111	29/11/2017 15:48	29/11/2017 16:14	Meio ambiente - Vento	1
12272745	4	CETU - 15149	29/11/2017 15:48	29/11/2017 16:14	Meio ambiente - Vento	567
12272745	5	BCSU - 15111	29/11/2017 15:48	29/11/2017 16:14	Meio ambiente - Vento	1
12272745	5	CETU - 15149	29/11/2017 15:48	29/11/2017 16:14	Meio ambiente - Vento	3
12272745	6	CETU - 15149	29/11/2017 15:48	29/11/2017 17:41	Meio ambiente - Vento	2218
12272745	7	CETU - 15149	29/11/2017 15:48	29/11/2017 19:07	Meio ambiente - Vento	456
12272745	8	CETU - 15149	29/11/2017 15:48	29/11/2017 19:07	Meio ambiente - Vento	50
12272745	9	CETU - 15149	29/11/2017 15:48	29/11/2017 19:07	Meio ambiente - Vento	43
12272745	11	CETU - 15149	29/11/2017 15:48	29/11/2017 20:05	Meio ambiente - Vento	4

12265889	1	CVED - 15348	29/11/2017 15:49	29/11/2017 20:07	Meio ambiente - Árvore ou Vegetação	1
12265929	1	BCV - 15112	29/11/2017 15:49	29/11/2017 22:09	Meio ambiente - Descarga Atmosférica	1
12267085	1	RSP - 15220	29/11/2017 15:49	30/11/2017 12:33	Meio ambiente - Descarga Atmosférica	2
12265751	1	ULAE - 15180	29/11/2017 15:50	29/11/2017 20:41	Próprias do sistema - Não identificada	1
12311202	1	RPA - 15221	29/11/2017 15:50	29/11/2017 18:17	Meio ambiente - Descarga Atmosférica	1
12265155	1	CMH - 15160	29/11/2017 15:52	29/11/2017 17:43	Meio ambiente - Árvore ou Vegetação	1
12265345	1	PTUU - 15229	29/11/2017 15:52	29/11/2017 15:55	Meio ambiente - Descarga Atmosférica	2
12269333	1	PSP - 15233	29/11/2017 15:52	30/11/2017 16:20	Meio ambiente - Árvore ou Vegetação	4
12266064	1	CNH - 15163	29/11/2017 15:55	29/11/2017 23:23	Meio ambiente - Descarga Atmosférica	1
12311203	1	RPA - 15221	29/11/2017 15:58	29/11/2017 18:17	Meio ambiente - Descarga Atmosférica	1
12311204	1	RPA - 15221	29/11/2017 15:59	29/11/2017 18:17	Meio ambiente - Descarga Atmosférica	1
12265480	1	BMS - 15136	29/11/2017 16:00	29/11/2017 18:57	Próprias do sistema - Não identificada	7
12265480	2	BMS - 15136	29/11/2017 16:00	29/11/2017 18:57	Próprias do sistema - Não identificada	1
12266800	1	BRDD - 15139	29/11/2017 16:02	30/11/2017 11:07	Próprias do sistema - Não identificada	1
12265428	1	NVC - 15655	29/11/2017 16:03	29/11/2017 18:17	Meio ambiente - Árvore ou Vegetação	1
12266941	1	JPIU - 15298	29/11/2017 16:03	30/11/2017 11:40	Meio ambiente - Descarga Atmosférica	1
12265146	1	IBAD - 15329	29/11/2017 16:04	29/11/2017 16:47	Meio ambiente - Árvore ou Vegetação	31
12265286	1	LAVD - 15291	29/11/2017 16:05	29/11/2017 16:18	Meio ambiente - Árvore ou Vegetação	9
12307984	1	BETC - 15115	29/11/2017 16:05	29/11/2017 20:26	Meio ambiente - Vento	1125
12307984	2	BETC - 15115	29/11/2017 16:05	30/11/2017 15:19	Meio ambiente - Vento	42
12311205	1	CMID - 15161	29/11/2017 16:08	29/11/2017 18:17	Meio ambiente - Descarga Atmosférica	1
12311205	1	RPA - 15221	29/11/2017 16:08	29/11/2017 18:17	Meio ambiente - Descarga Atmosférica	15
12313732	1	CETU - 15149	29/11/2017 16:08	29/11/2017 17:52	Meio ambiente - Vento	1
12271042	1	IBAD - 15329	29/11/2017 16:09	29/11/2017 18:48	Meio ambiente - Árvore ou Vegetação	2978
12271042	2	IBAD - 15329	29/11/2017 16:09	29/11/2017 18:48	Meio ambiente - Árvore ou Vegetação	17
12271042	4	IBAD - 15329	29/11/2017 16:09	29/11/2017 18:48	Meio ambiente - Árvore ou Vegetação	142
12311206	1	RPA - 15221	29/11/2017 16:11	29/11/2017 18:17	Meio ambiente - Descarga Atmosférica	1
12266932	1	ULAE - 15180	29/11/2017 16:14	30/11/2017 10:41	Meio ambiente - Vento	1
12311207	1	RPA - 15221	29/11/2017 16:14	29/11/2017 18:17	Meio ambiente - Descarga Atmosférica	1
12311208	1	RPA - 15221	29/11/2017 16:14	29/11/2017 18:17	Meio ambiente - Descarga Atmosférica	1
12264884	1	VZEU - 15170	29/11/2017 16:15	29/11/2017 17:40	Próprias do sistema - Não identificada	1
12311209	1	RPA - 15221	29/11/2017 16:16	29/11/2017 18:17	Meio ambiente - Descarga Atmosférica	1
12311210	1	RPA - 15221	29/11/2017 16:17	29/11/2017 18:17	Meio ambiente - Descarga Atmosférica	1
12282374	1	NPO - 15258	29/11/2017 16:19	29/11/2017 20:41	Próprias do sistema - Não identificada	5
12265642	1	AXAU - 15107	29/11/2017 16:20	29/11/2017 19:49	Meio ambiente - Descarga Atmosférica	0
12265521	1	AVT - 15106	29/11/2017 16:21	29/11/2017 19:08	Meio ambiente - Descarga Atmosférica	1
12269771	2	BETC - 15115	29/11/2017 16:21	29/11/2017 16:29	Meio ambiente - Árvore ou Vegetação	3957
12269771	2	BETD - 15116	29/11/2017 16:21	29/11/2017 16:29	Meio ambiente - Árvore ou Vegetação	10
12269771	2	BETT - 15118	29/11/2017 16:21	29/11/2017 16:29	Meio ambiente - Árvore ou Vegetação	37
12269771	3	BETC - 15115	29/11/2017 16:21	29/11/2017 18:02	Meio ambiente - Árvore ou Vegetação	1992
12269771	4	BETC - 15115	29/11/2017 16:21	29/11/2017 18:12	Meio ambiente - Árvore ou Vegetação	3717
12265439	1	NLAU - 15260	29/11/2017 16:22	29/11/2017 19:22	Meio ambiente - Árvore ou Vegetação	39
12267126	1	JPIU - 15298	29/11/2017 16:23	30/11/2017 12:50	Meio ambiente - Descarga Atmosférica	1
12269263	1	BCSU - 15111	29/11/2017 16:23	30/11/2017 21:59	Meio ambiente - Árvore ou Vegetação	16
12270007	1	BETD - 15116	29/11/2017 16:23	29/11/2017 19:03	Meio ambiente - Árvore ou Vegetação	1131
12270007	2	BETD - 15116	29/11/2017 16:23	29/11/2017 20:58	Meio ambiente - Árvore ou Vegetação	1710
12270007	3	BETD - 15116	29/11/2017 16:23	29/11/2017 23:41	Meio ambiente - Árvore ou Vegetação	110
12321054	1	IGPD - 15324	29/11/2017 16:24	29/11/2017 23:29	Meio ambiente - Vento	27
12311211	1	CMID - 15161	29/11/2017 16:26	29/11/2017 18:17	Meio ambiente - Descarga Atmosférica	2
12311211	1	RPA - 15221	29/11/2017 16:26	29/11/2017 18:17	Meio ambiente - Descarga Atmosférica	307
12311211	2	RPA - 15221	29/11/2017 16:26	29/11/2017 18:17	Meio ambiente - Descarga Atmosférica	3
12265490	1	BMO - 15135	29/11/2017 16:27	29/11/2017 18:12	Meio ambiente - Descarga Atmosférica	1
12268168	1	BETC - 15115	29/11/2017 16:27	29/11/2017 16:38	Meio ambiente - Vento	10
12268668	1	IGPD - 15324	29/11/2017 16:28	30/11/2017 16:03	Meio ambiente - Vento	5
12265272	5	VZEU - 15170	29/11/2017 16:29	29/11/2017 17:06	Próprias do sistema - Não identificada	66
12265272	6	VZEU - 15170	29/11/2017 16:29	29/11/2017 17:06	Próprias do sistema - Não identificada	323

12266788	1	BETC - 15115	29/11/2017 16:29	30/11/2017 10:35	Meio ambiente - Descarga Atmosférica	1
12266186	1	BETC - 15115	29/11/2017 16:32	30/11/2017 02:58	Meio ambiente - Descarga Atmosférica	46
12313733	1	CETU - 15149	29/11/2017 16:33	29/11/2017 17:52	Meio ambiente - Vento	1
12265176	1	ITMU - 15310	29/11/2017 16:34	29/11/2017 17:55	Meio ambiente - Vento	1
12265671	1	AXAU - 15107	29/11/2017 16:34	29/11/2017 19:50	Meio ambiente - Descarga Atmosférica	0
12268169	1	BETC - 15115	29/11/2017 16:34	29/11/2017 17:30	Meio ambiente - Vento	12
12268170	1	BETC - 15115	29/11/2017 16:35	29/11/2017 16:38	Meio ambiente - Vento	16
12268171	1	BETC - 15115	29/11/2017 16:35	29/11/2017 17:30	Meio ambiente - Vento	4
12265560	1	BETT - 15118	29/11/2017 16:36	29/11/2017 18:12	Meio ambiente - Vento	39
12266179	1	BETT - 15118	29/11/2017 16:37	29/11/2017 21:04	Meio ambiente - Árvore ou Vegetação	75
12266193	1	BETT - 15118	29/11/2017 16:37	30/11/2017 02:51	Meio ambiente - Vento	39
12265486	1	VZEU - 15170	29/11/2017 16:38	29/11/2017 19:37	Meio ambiente - Descarga Atmosférica	1
12268172	1	BETC - 15115	29/11/2017 16:38	29/11/2017 17:30	Meio ambiente - Vento	35
12266187	1	BETC - 15115	29/11/2017 16:42	30/11/2017 02:58	Meio ambiente - Descarga Atmosférica	64
12266510	1	ULAE - 15180	29/11/2017 16:42	30/11/2017 09:32	Meio ambiente - Descarga Atmosférica	1
12268173	1	BETC - 15115	29/11/2017 16:42	29/11/2017 17:30	Meio ambiente - Vento	1
12272005	1	IGRU - 15648	29/11/2017 16:42	29/11/2017 17:21	Meio ambiente - Árvore ou Vegetação	656
12272005	2	IGRU - 15648	29/11/2017 16:42	29/11/2017 17:21	Meio ambiente - Árvore ou Vegetação	3
12272203	1	CINC - 15152	29/11/2017 16:42	29/11/2017 19:27	Meio ambiente - Vento	192
12272203	2	CINC - 15152	29/11/2017 16:42	29/11/2017 23:11	Meio ambiente - Vento	95
12265653	1	CETU - 15149	29/11/2017 16:43	29/11/2017 19:34	Meio ambiente - Árvore ou Vegetação	49
12265654	1	CETU - 15149	29/11/2017 16:43	29/11/2017 19:34	Meio ambiente - Árvore ou Vegetação	99
12265833	1	BETC - 15115	29/11/2017 16:43	29/11/2017 21:02	Meio ambiente - Descarga Atmosférica	76
12265608	1	IDM - 15325	29/11/2017 16:44	29/11/2017 19:53	Meio ambiente - Descarga Atmosférica	1
12266202	1	BETC - 15115	29/11/2017 16:44	30/11/2017 03:01	Meio ambiente - Árvore ou Vegetação	2
12272032	1	IGRU - 15648	29/11/2017 16:44	29/11/2017 18:22	Meio ambiente - Árvore ou Vegetação	1404
12272032	2	IGRU - 15648	29/11/2017 16:44	29/11/2017 18:40	Meio ambiente - Árvore ou Vegetação	1
12272032	3	IGRU - 15648	29/11/2017 16:44	29/11/2017 18:40	Meio ambiente - Árvore ou Vegetação	3549
12272032	4	IGRU - 15648	29/11/2017 16:44	30/11/2017 00:03	Meio ambiente - Árvore ou Vegetação	737
12272032	5	IGRU - 15648	29/11/2017 16:44	30/11/2017 01:40	Meio ambiente - Árvore ou Vegetação	71
12272032	6	IGRU - 15648	29/11/2017 16:44	30/11/2017 01:40	Meio ambiente - Árvore ou Vegetação	18
12272032	7	IGRU - 15648	29/11/2017 16:44	30/11/2017 01:40	Meio ambiente - Árvore ou Vegetação	327
12272032	8	IGRU - 15648	29/11/2017 16:44	30/11/2017 08:57	Meio ambiente - Árvore ou Vegetação	2
12272032	9	IGRU - 15648	29/11/2017 16:44	30/11/2017 08:57	Meio ambiente - Árvore ou Vegetação	130
12272032	10	IGRU - 15648	29/11/2017 16:44	30/11/2017 15:49	Meio ambiente - Árvore ou Vegetação	182
12265717	1	PTUU - 15229	29/11/2017 16:45	29/11/2017 20:36	Meio ambiente - Descarga Atmosférica	1
12268174	1	BETC - 15115	29/11/2017 16:45	30/11/2017 16:48	Meio ambiente - Vento	8
12268949	1	SUI - 15197	29/11/2017 16:47	29/11/2017 17:02	Meio ambiente - Árvore ou Vegetação	1
12268950	1	SUI - 15197	29/11/2017 16:47	29/11/2017 17:02	Meio ambiente - Árvore ou Vegetação	283
12268950	2	SUI - 15197	29/11/2017 16:47	29/11/2017 17:04	Meio ambiente - Árvore ou Vegetação	14
12265825	1	ULAU - 15178	29/11/2017 16:48	29/11/2017 21:21	Meio ambiente - Descarga Atmosférica	1
12268858	1	AFNU - 15097	29/11/2017 16:49	30/11/2017 20:11	Próprias do sistema - Não identificada	1
12301929	1	LGR - 15288	29/11/2017 16:49	30/11/2017 17:30	Meio ambiente - Árvore ou Vegetação	1
12265779	1	VZEU - 15170	29/11/2017 16:51	29/11/2017 20:52	Meio ambiente - Descarga Atmosférica	42
12267442	1	VZEU - 15170	29/11/2017 16:51	30/11/2017 14:08	Meio ambiente - Descarga Atmosférica	1
12269947	1	IGPD - 15324	29/11/2017 16:52	29/11/2017 19:04	Meio ambiente - Vento	1
12269947	2	IGPD - 15324	29/11/2017 16:52	29/11/2017 19:04	Meio ambiente - Vento	4413
12269947	3	IGPD - 15324	29/11/2017 16:52	29/11/2017 19:04	Meio ambiente - Vento	693
12269947	3	IGPU - 15323	29/11/2017 16:52	29/11/2017 19:04	Meio ambiente - Vento	10
12269947	4	IGPD - 15324	29/11/2017 16:52	29/11/2017 19:08	Meio ambiente - Vento	1324
12269947	4	IGPU - 15323	29/11/2017 16:52	29/11/2017 19:08	Meio ambiente - Vento	4
12269947	5	IGPD - 15324	29/11/2017 16:52	29/11/2017 19:08	Meio ambiente - Vento	275
12269947	5	IGPU - 15323	29/11/2017 16:52	29/11/2017 19:08	Meio ambiente - Vento	97
12269947	6	BMO - 15135	29/11/2017 16:52	29/11/2017 21:39	Meio ambiente - Vento	11
12269947	6	IGPD - 15324	29/11/2017 16:52	29/11/2017 21:39	Meio ambiente - Vento	201
12265848	1	RBSU - 15224	29/11/2017 16:53	29/11/2017 21:10	Meio ambiente - Árvore ou Vegetação	1429

12265848	2	RBSU - 15224	29/11/2017 16:53	29/11/2017 21:10	Meio ambiente - Árvore ou Vegetação	460
12321927	1	RBST - 15225	29/11/2017 16:54	30/11/2017 16:26	Meio ambiente - Vento	226
12321927	2	RBST - 15225	29/11/2017 16:54	30/11/2017 17:39	Meio ambiente - Vento	387
12321927	2	RBSU - 15224	29/11/2017 16:54	30/11/2017 17:39	Meio ambiente - Vento	3
12321927	3	RBST - 15225	29/11/2017 16:54	30/11/2017 19:17	Meio ambiente - Vento	2198
12321927	3	RBSU - 15224	29/11/2017 16:54	30/11/2017 19:17	Meio ambiente - Vento	1568
12265834	1	BETC - 15115	29/11/2017 16:55	29/11/2017 21:02	Meio ambiente - Descarga Atmosférica	65
12266188	1	BETC - 15115	29/11/2017 16:55	30/11/2017 02:58	Meio ambiente - Descarga Atmosférica	21
12268175	1	BETC - 15115	29/11/2017 16:55	29/11/2017 17:30	Meio ambiente - Vento	8
12265856	1	GVSD - 15334	29/11/2017 16:56	29/11/2017 20:49	Meio ambiente - Árvore ou Vegetação	11
12280097	1	PAND - 15252	29/11/2017 16:56	29/11/2017 19:00	Meio ambiente - Árvore ou Vegetação	18
12268176	1	BETC - 15115	29/11/2017 16:57	29/11/2017 17:30	Meio ambiente - Vento	9
12266194	1	BETT - 15118	29/11/2017 16:58	30/11/2017 02:51	Meio ambiente - Vento	227
12267167	1	AXAU - 15107	29/11/2017 16:58	30/11/2017 12:53	Meio ambiente - Descarga Atmosférica	1
12268177	1	BETC - 15115	29/11/2017 16:58	30/11/2017 16:48	Meio ambiente - Vento	8
12265156	1	CMH - 15160	29/11/2017 16:59	29/11/2017 17:43	Meio ambiente - Árvore ou Vegetação	2
12265665	1	CAX - 15143	29/11/2017 16:59	29/11/2017 19:50	Próprias do sistema - Não identificada	1
12265558	1	CICM - 15151	29/11/2017 17:00	29/11/2017 18:25	Meio ambiente - Árvore ou Vegetação	40
12265908	1	CMT - 15162	29/11/2017 17:00	29/11/2017 21:52	Meio ambiente - Descarga Atmosférica	1
12266209	1	RBSU - 15224	29/11/2017 17:00	30/11/2017 04:09	Meio ambiente - Vento	1
12267857	1	BCSU - 15111	29/11/2017 17:00	30/11/2017 16:15	Meio ambiente - Descarga Atmosférica	2
12313196	1	PLOT - 15245	29/11/2017 17:00	30/11/2017 02:59	Meio ambiente - Vento	528
12313196	2	PLOT - 15245	29/11/2017 17:00	30/11/2017 05:36	Meio ambiente - Vento	575
12313196	2	RBSU - 15224	29/11/2017 17:00	30/11/2017 05:36	Meio ambiente - Vento	17
12313196	3	PLOT - 15245	29/11/2017 17:00	30/11/2017 05:36	Meio ambiente - Vento	1
12313196	3	RBSU - 15224	29/11/2017 17:00	30/11/2017 05:36	Meio ambiente - Vento	12
12313196	4	PLOT - 15245	29/11/2017 17:00	30/11/2017 16:19	Meio ambiente - Vento	199
12313196	5	PLOT - 15245	29/11/2017 17:00	30/11/2017 16:19	Meio ambiente - Vento	1
12313196	6	PLOT - 15245	29/11/2017 17:00	30/11/2017 16:19	Meio ambiente - Vento	1
12313196	7	PLOT - 15245	29/11/2017 17:00	30/11/2017 17:41	Meio ambiente - Vento	254
12313196	8	RBSU - 15224	29/11/2017 17:00	30/11/2017 20:06	Meio ambiente - Vento	27
12313196	9	RBST - 15225	29/11/2017 17:00	30/11/2017 20:06	Meio ambiente - Vento	4
12313196	9	RBSU - 15224	29/11/2017 17:00	30/11/2017 20:06	Meio ambiente - Vento	2084
12313196	10	RBSU - 15224	29/11/2017 17:00	30/11/2017 21:24	Meio ambiente - Vento	560
12313196	11	RBSU - 15224	29/11/2017 17:00	01/12/2017 00:57	Meio ambiente - Vento	58
12313196	12	RBSU - 15224	29/11/2017 17:00	01/12/2017 13:36	Meio ambiente - Vento	7
12313196	13	RBSU - 15224	29/11/2017 17:00	01/12/2017 13:36	Meio ambiente - Vento	23
12313196	14	PLOT - 15245	29/11/2017 17:00	01/12/2017 14:28	Meio ambiente - Vento	13
12265609	1	IDM - 15325	29/11/2017 17:01	29/11/2017 19:53	Meio ambiente - Descarga Atmosférica	3
12265609	3	IDM - 15325	29/11/2017 17:01	29/11/2017 19:53	Meio ambiente - Descarga Atmosférica	1
12268123	1	RBSU - 15224	29/11/2017 17:02	29/11/2017 22:17	Meio ambiente - Vento	59
12326956	1	RBST - 15225	29/11/2017 17:02	29/11/2017 18:47	Meio ambiente - Vento	942
12326956	1	RBSU - 15224	29/11/2017 17:02	29/11/2017 18:47	Meio ambiente - Vento	9
12326956	2	RBST - 15225	29/11/2017 17:02	30/11/2017 17:25	Meio ambiente - Vento	675
12326956	3	RBST - 15225	29/11/2017 17:02	30/11/2017 17:34	Meio ambiente - Vento	310
12328192	1	RBST - 15225	29/11/2017 17:02	30/11/2017 19:10	Meio ambiente - Vento	2
12328192	1	RBSU - 15224	29/11/2017 17:02	30/11/2017 19:10	Meio ambiente - Vento	639
12328192	2	RBST - 15225	29/11/2017 17:02	30/11/2017 21:48	Meio ambiente - Vento	6
12328192	2	RBSU - 15224	29/11/2017 17:02	30/11/2017 21:48	Meio ambiente - Vento	447
12328192	3	RBST - 15225	29/11/2017 17:02	30/11/2017 22:31	Meio ambiente - Vento	37
12328192	3	RBSU - 15224	29/11/2017 17:02	30/11/2017 22:31	Meio ambiente - Vento	43
12328192	4	RBSU - 15224	29/11/2017 17:02	01/12/2017 11:46	Meio ambiente - Vento	8
12328192	5	RBSU - 15224	29/11/2017 17:02	01/12/2017 13:00	Meio ambiente - Vento	134
12291548	2	RBST - 15225	29/11/2017 17:03	29/11/2017 22:07	Meio ambiente - Árvore ou Vegetação	26
12291548	2	RBSU - 15224	29/11/2017 17:03	29/11/2017 22:07	Meio ambiente - Árvore ou Vegetação	2802
12291548	3	RBST - 15225	29/11/2017 17:03	30/11/2017 13:48	Meio ambiente - Árvore ou Vegetação	4

12291548	3	RBSU - 15224	29/11/2017 17:03	30/11/2017 13:48	Meio ambiente - Árvore ou Vegetação	354
12291548	4	RBST - 15225	29/11/2017 17:03	30/11/2017 16:52	Meio ambiente - Árvore ou Vegetação	5
12291548	4	RBSU - 15224	29/11/2017 17:03	30/11/2017 16:52	Meio ambiente - Árvore ou Vegetação	516
12291548	5	PLOT - 15245	29/11/2017 17:03	30/11/2017 17:04	Meio ambiente - Árvore ou Vegetação	2
12291548	5	RBST - 15225	29/11/2017 17:03	30/11/2017 17:04	Meio ambiente - Árvore ou Vegetação	10
12291548	5	RBSU - 15224	29/11/2017 17:03	30/11/2017 17:04	Meio ambiente - Árvore ou Vegetação	4555
12266171	1	RBSU - 15224	29/11/2017 17:04	30/11/2017 02:23	Meio ambiente - Descarga Atmosférica	1
12267667	1	BMO - 15135	29/11/2017 17:04	30/11/2017 15:28	Meio ambiente - Descarga Atmosférica	1
12268951	2	SUI - 15197	29/11/2017 17:04	29/11/2017 19:31	Meio ambiente - Árvore ou Vegetação	27
12266750	1	SGTU - 15210	29/11/2017 17:05	30/11/2017 11:07	Meio ambiente - Descarga Atmosférica	1
12327035	1	RBST - 15225	29/11/2017 17:05	30/11/2017 18:03	Meio ambiente - Vento	3338
12327035	1	RBSU - 15224	29/11/2017 17:05	30/11/2017 18:03	Meio ambiente - Vento	439
12327035	2	RBST - 15225	29/11/2017 17:05	30/11/2017 19:21	Meio ambiente - Vento	17
12327035	2	RBSU - 15224	29/11/2017 17:05	30/11/2017 19:21	Meio ambiente - Vento	1085
12327035	3	RBST - 15225	29/11/2017 17:05	30/11/2017 19:52	Meio ambiente - Vento	940
12265959	1	BETC - 15115	29/11/2017 17:06	29/11/2017 20:33	Meio ambiente - Inundação	12
12266147	1	RBSU - 15224	29/11/2017 17:07	29/11/2017 17:39	Meio ambiente - Árvore ou Vegetação	28
12265835	1	BETC - 15115	29/11/2017 17:08	29/11/2017 21:02	Meio ambiente - Descarga Atmosférica	72
12266182	1	RBSU - 15224	29/11/2017 17:08	30/11/2017 00:50	Próprias do sistema - Não identificada	33
12266946	1	AXAU - 15107	29/11/2017 17:08	29/11/2017 19:06	Meio ambiente - Descarga Atmosférica	1
12268178	1	BETC - 15115	29/11/2017 17:08	29/11/2017 17:30	Meio ambiente - Vento	5
12268952	1	SUI - 15197	29/11/2017 17:08	29/11/2017 19:31	Meio ambiente - Árvore ou Vegetação	1
12265488	1	COM - 15359	29/11/2017 17:09	29/11/2017 17:58	Meio ambiente - Árvore ou Vegetação	3
12265938	1	ENG - 15342	29/11/2017 17:11	29/11/2017 22:14	Meio ambiente - Descarga Atmosférica	1
12266148	1	RBSU - 15224	29/11/2017 17:11	29/11/2017 17:39	Meio ambiente - Árvore ou Vegetação	52
12266183	1	RBSU - 15224	29/11/2017 17:11	30/11/2017 00:50	Próprias do sistema - Não identificada	127
12266067	1	UNIT - 15177	29/11/2017 17:12	29/11/2017 23:26	Meio ambiente - Descarga Atmosférica	1
12266149	1	RBSU - 15224	29/11/2017 17:12	29/11/2017 17:39	Meio ambiente - Árvore ou Vegetação	2
12268124	1	RBSU - 15224	29/11/2017 17:12	29/11/2017 17:17	Meio ambiente - Vento	36
12268125	1	RBSU - 15224	29/11/2017 17:12	29/11/2017 22:17	Meio ambiente - Vento	76
12313734	1	CETU - 15149	29/11/2017 17:12	29/11/2017 17:52	Meio ambiente - Vento	35
12268166	1	ENG - 15342	29/11/2017 17:13	30/11/2017 16:58	Meio ambiente - Descarga Atmosférica	1
12268953	1	SUI - 15197	29/11/2017 17:13	29/11/2017 19:31	Meio ambiente - Árvore ou Vegetação	1
12265836	1	BETC - 15115	29/11/2017 17:14	29/11/2017 21:02	Meio ambiente - Descarga Atmosférica	118
12265570	1	VZEU - 15170	29/11/2017 17:15	29/11/2017 19:19	Meio ambiente - Descarga Atmosférica	30
12266200	1	PLOT - 15245	29/11/2017 17:15	30/11/2017 03:01	Meio ambiente - Árvore ou Vegetação	32
12265584	1	CUVD - 15349	29/11/2017 17:16	29/11/2017 19:11	Meio ambiente - Árvore ou Vegetação	1
12266068	1	UNIT - 15177	29/11/2017 17:16	29/11/2017 23:26	Meio ambiente - Descarga Atmosférica	5
12266217	1	BETT - 15118	29/11/2017 17:16	30/11/2017 05:18	Meio ambiente - Árvore ou Vegetação	70
12268127	1	RBSU - 15224	29/11/2017 17:17	29/11/2017 22:17	Meio ambiente - Vento	727
12265811	1	PLOT - 15245	29/11/2017 17:18	29/11/2017 21:28	Meio ambiente - Árvore ou Vegetação	21
12266850	1	BETT - 15118	29/11/2017 17:18	30/11/2017 11:10	Meio ambiente - Descarga Atmosférica	19
12267708	1	ITD - 15311	29/11/2017 17:18	30/11/2017 15:17	Meio ambiente - Descarga Atmosférica	1
12267808	1	PLOT - 15245	29/11/2017 17:18	29/11/2017 17:39	Meio ambiente - Árvore ou Vegetação	1
12268954	1	SUI - 15197	29/11/2017 17:18	29/11/2017 19:31	Meio ambiente - Árvore ou Vegetação	1
12266172	1	RBSU - 15224	29/11/2017 17:19	30/11/2017 02:23	Meio ambiente - Descarga Atmosférica	343
12268128	1	RBSU - 15224	29/11/2017 17:19	29/11/2017 20:44	Meio ambiente - Vento	89
12285801	1	RBSU - 15224	29/11/2017 17:20	29/11/2017 21:26	Meio ambiente - Árvore ou Vegetação	36
12265571	1	VZEU - 15170	29/11/2017 17:21	29/11/2017 19:19	Meio ambiente - Descarga Atmosférica	118
12268378	1	PTUU - 15229	29/11/2017 17:21	30/11/2017 18:35	Meio ambiente - Descarga Atmosférica	1
12266150	1	RBSU - 15224	29/11/2017 17:22	29/11/2017 17:39	Meio ambiente - Árvore ou Vegetação	49
12266854	1	AXAU - 15107	29/11/2017 17:22	30/11/2017 10:36	Meio ambiente - Descarga Atmosférica	1
12267809	1	PLOT - 15245	29/11/2017 17:22	29/11/2017 19:19	Meio ambiente - Árvore ou Vegetação	30
12268129	1	RBSU - 15224	29/11/2017 17:22	29/11/2017 20:44	Meio ambiente - Vento	598
12268129	2	RBSU - 15224	29/11/2017 17:22	29/11/2017 23:54	Meio ambiente - Vento	186
12268129	3	RBSU - 15224	29/11/2017 17:22	29/11/2017 23:54	Meio ambiente - Vento	92

12265582	1	SNS - 15202	29/11/2017 17:23	29/11/2017 18:18	Meio ambiente - Árvore ou Vegetação	3
12266706	1	GVSD - 15334	29/11/2017 17:23	30/11/2017 10:19	Meio ambiente - Descarga Atmosférica	1
12268388	1	ULAE - 15180	29/11/2017 17:23	30/11/2017 19:28	Meio ambiente - Árvore ou Vegetação	10
12264885	1	VZEU - 15170	29/11/2017 17:24	29/11/2017 17:40	Próprias do sistema - Não identificada	1
12267280	1	PTUU - 15229	29/11/2017 17:24	30/11/2017 13:37	Meio ambiente - Descarga Atmosférica	1
12267810	1	PLOT - 15245	29/11/2017 17:24	29/11/2017 17:39	Meio ambiente - Árvore ou Vegetação	22
12285284	1	RBST - 15225	29/11/2017 17:25	30/11/2017 23:53	Meio ambiente - Vento	24
12266151	1	RBSU - 15224	29/11/2017 17:27	29/11/2017 17:40	Meio ambiente - Árvore ou Vegetação	31
12266655	1	PTC - 15235	29/11/2017 17:27	30/11/2017 10:28	Próprias do sistema - Não identificada	1
12266962	1	CETU - 15149	29/11/2017 17:27	30/11/2017 12:03	Meio ambiente - Árvore ou Vegetação	1
12266582	1	PLOT - 15245	29/11/2017 17:28	29/11/2017 23:36	Meio ambiente - Árvore ou Vegetação	1243
12268330	1	LGR - 15288	29/11/2017 17:28	30/11/2017 18:35	Meio ambiente - Descarga Atmosférica	1
12272575	1	MTZ - 15267	29/11/2017 17:28	01/12/2017 11:12	Meio ambiente - Árvore ou Vegetação	7
12272575	2	MTZ - 15267	29/11/2017 17:28	01/12/2017 11:12	Meio ambiente - Árvore ou Vegetação	13
12272575	4	MTZ - 15267	29/11/2017 17:28	01/12/2017 12:20	Meio ambiente - Árvore ou Vegetação	61
12272575	5	MTZ - 15267	29/11/2017 17:28	01/12/2017 12:20	Meio ambiente - Árvore ou Vegetação	31
12265664	1	NLAU - 15260	29/11/2017 17:29	29/11/2017 19:52	Meio ambiente - Descarga Atmosférica	94
12266152	1	RBSU - 15224	29/11/2017 17:29	29/11/2017 17:39	Meio ambiente - Árvore ou Vegetação	54
12266288	1	AXAU - 15107	29/11/2017 17:29	30/11/2017 07:16	Meio ambiente - Descarga Atmosférica	1
12285665	1	RBSU - 15224	29/11/2017 17:29	30/11/2017 11:46	Meio ambiente - Vento	60
12302269	1	PLOT - 15245	29/11/2017 17:29	29/11/2017 19:35	Meio ambiente - Vento	2920
12302269	2	PLOT - 15245	29/11/2017 17:29	29/11/2017 21:17	Meio ambiente - Vento	1018
12302269	3	PLOT - 15245	29/11/2017 17:29	29/11/2017 22:06	Meio ambiente - Vento	9
12302269	4	PLOT - 15245	29/11/2017 17:29	29/11/2017 22:56	Meio ambiente - Vento	3785
12302269	5	PLOT - 15245	29/11/2017 17:29	30/11/2017 10:43	Meio ambiente - Vento	10
12265812	1	PLOT - 15245	29/11/2017 17:30	29/11/2017 21:28	Meio ambiente - Árvore ou Vegetação	6
12266153	1	RBSU - 15224	29/11/2017 17:30	29/11/2017 17:39	Meio ambiente - Árvore ou Vegetação	32
12268179	1	BETC - 15115	29/11/2017 17:30	30/11/2017 16:48	Meio ambiente - Vento	9
12270351	1	ICS - 15326	29/11/2017 17:30	01/12/2017 11:43	Meio ambiente - Descarga Atmosférica	1
12265987	1	CETU - 15149	29/11/2017 17:31	29/11/2017 22:32	Meio ambiente - Vento	1
12267811	1	PLOT - 15245	29/11/2017 17:31	29/11/2017 19:19	Meio ambiente - Árvore ou Vegetação	7
12272006	1	IGRU - 15648	29/11/2017 17:31	29/11/2017 23:19	Meio ambiente - Árvore ou Vegetação	540
12272006	2	IGRU - 15648	29/11/2017 17:31	29/11/2017 23:34	Meio ambiente - Árvore ou Vegetação	116
12272006	3	IGRU - 15648	29/11/2017 17:31	29/11/2017 23:34	Meio ambiente - Árvore ou Vegetação	3
12282474	1	MTZ - 15267	29/11/2017 17:31	30/11/2017 15:58	Meio ambiente - Descarga Atmosférica	38
12301930	1	LGR - 15288	29/11/2017 17:31	30/11/2017 17:30	Meio ambiente - Árvore ou Vegetação	3
12282475	1	MTZ - 15267	29/11/2017 17:32	30/11/2017 15:58	Meio ambiente - Descarga Atmosférica	27
12302216	1	MTZ - 15267	29/11/2017 17:33	29/11/2017 18:19	Meio ambiente - Vento	3419
12302216	2	MTZ - 15267	29/11/2017 17:33	30/11/2017 15:31	Meio ambiente - Vento	246
12265519	1	MOO - 15271	29/11/2017 17:34	29/11/2017 19:07	Meio ambiente - Descarga Atmosférica	35
12265503	1	NLAU - 15260	29/11/2017 17:35	29/11/2017 19:27	Meio ambiente - Árvore ou Vegetação	9
12313210	1	PLOT - 15245	29/11/2017 17:35	29/11/2017 20:32	Meio ambiente - Vento	1
12313210	2	PLOT - 15245	29/11/2017 17:35	29/11/2017 20:32	Meio ambiente - Vento	14
12313210	3	MTZ - 15267	29/11/2017 17:35	29/11/2017 22:29	Meio ambiente - Vento	13
12313210	3	PLOT - 15245	29/11/2017 17:35	29/11/2017 22:29	Meio ambiente - Vento	4347
12313210	4	PLOT - 15245	29/11/2017 17:35	30/11/2017 00:34	Meio ambiente - Vento	1
12313210	5	MTZ - 15267	29/11/2017 17:35	30/11/2017 00:34	Meio ambiente - Vento	3
12313210	5	PLOT - 15245	29/11/2017 17:35	30/11/2017 00:34	Meio ambiente - Vento	1244
12313210	6	PLOT - 15245	29/11/2017 17:35	30/11/2017 14:01	Meio ambiente - Vento	382
12266201	1	PLOT - 15245	29/11/2017 17:36	30/11/2017 03:01	Meio ambiente - Árvore ou Vegetação	55
12267888	1	JPIU - 15298	29/11/2017 17:36	30/11/2017 16:08	Meio ambiente - Descarga Atmosférica	1
12291227	1	MTZ - 15267	29/11/2017 17:37	29/11/2017 21:22	Meio ambiente - Descarga Atmosférica	3
12291227	2	MTZ - 15267	29/11/2017 17:37	29/11/2017 21:22	Meio ambiente - Descarga Atmosférica	11
12291227	3	MTZ - 15267	29/11/2017 17:37	29/11/2017 21:22	Meio ambiente - Descarga Atmosférica	1650
12291227	4	MTZ - 15267	29/11/2017 17:37	29/11/2017 21:22	Meio ambiente - Descarga Atmosférica	9
12291227	5	MTZ - 15267	29/11/2017 17:37	30/11/2017 14:53	Meio ambiente - Descarga Atmosférica	154

12291227	6	MTZ - 15267	29/11/2017 17:37	30/11/2017 14:53	Meio ambiente - Descarga Atmosférica	181
12313735	1	CETU - 15149	29/11/2017 17:37	29/11/2017 17:52	Meio ambiente - Vento	26
12328216	1	JQU - 15296	29/11/2017 17:37	29/11/2017 21:08	Meio ambiente - Descarga Atmosférica	1
12267812	1	PLOT - 15245	29/11/2017 17:39	29/11/2017 19:19	Meio ambiente - Árvore ou Vegetação	92
12267812	2	PLOT - 15245	29/11/2017 17:39	29/11/2017 19:19	Meio ambiente - Árvore ou Vegetação	51
12268614	1	PLOT - 15245	29/11/2017 17:39	30/11/2017 17:52	Meio ambiente - Árvore ou Vegetação	47
12310855	1	MOO - 15271	29/11/2017 17:39	29/11/2017 18:59	Meio ambiente - Descarga Atmosférica	1
12328217	1	JQU - 15296	29/11/2017 17:39	29/11/2017 21:08	Meio ambiente - Descarga Atmosférica	1
12266155	1	RBSU - 15224	29/11/2017 17:40	29/11/2017 19:51	Meio ambiente - Árvore ou Vegetação	86
12269345	1	PLOT - 15245	29/11/2017 17:40	29/11/2017 23:53	Meio ambiente - Vento	978
12265482	1	MHC - 15275	29/11/2017 17:41	29/11/2017 19:29	Meio ambiente - Descarga Atmosférica	1
12266142	1	CETU - 15149	29/11/2017 17:41	30/11/2017 01:05	Meio ambiente - Descarga Atmosférica	58
12266118	1	NOG - 15650	29/11/2017 17:42	30/11/2017 00:12	Meio ambiente - Árvore ou Vegetação	14
12266140	1	IGRU - 15648	29/11/2017 17:42	30/11/2017 00:41	Meio ambiente - Descarga Atmosférica	1
12266880	1	MCDD - 15280	29/11/2017 17:42	30/11/2017 11:00	Meio ambiente - Vento	1
12276789	1	MTZ - 15267	29/11/2017 17:42	01/12/2017 15:17	Meio ambiente - Vento	18
12282476	1	MTZ - 15267	29/11/2017 17:42	30/11/2017 15:58	Meio ambiente - Descarga Atmosférica	51
12266272	1	BETT - 15118	29/11/2017 17:43	30/11/2017 06:32	Meio ambiente - Árvore ou Vegetação	1
12268180	1	BETC - 15115	29/11/2017 17:43	30/11/2017 11:55	Meio ambiente - Vento	202
12268180	2	BETC - 15115	29/11/2017 17:43	30/11/2017 16:48	Meio ambiente - Vento	16
12268955	1	SUI - 15197	29/11/2017 17:43	29/11/2017 19:31	Meio ambiente - Árvore ou Vegetação	7
12282477	1	MTZ - 15267	29/11/2017 17:45	30/11/2017 15:58	Meio ambiente - Descarga Atmosférica	37
12320915	1	PRRU - 15241	29/11/2017 17:45	29/11/2017 19:30	Meio ambiente - Descarga Atmosférica	1
12325050	1	PLOT - 15245	29/11/2017 17:45	30/11/2017 10:53	Meio ambiente - Vento	42
12328218	1	JQU - 15296	29/11/2017 17:45	29/11/2017 21:08	Meio ambiente - Descarga Atmosférica	1
12266021	1	ILI - 15317	29/11/2017 17:45	29/11/2017 18:22	Meio ambiente - Árvore ou Vegetação	18
12265487	1	VZEU - 15170	29/11/2017 17:47	29/11/2017 19:37	Meio ambiente - Descarga Atmosférica	6
12266045	1	AXAU - 15107	29/11/2017 17:47	29/11/2017 23:13	Meio ambiente - Vento	40
12328219	1	JQU - 15296	29/11/2017 17:47	29/11/2017 21:08	Meio ambiente - Descarga Atmosférica	8
12328219	2	JQU - 15296	29/11/2017 17:47	29/11/2017 21:08	Meio ambiente - Descarga Atmosférica	1
12328219	3	JQU - 15296	29/11/2017 17:47	29/11/2017 21:08	Meio ambiente - Descarga Atmosférica	3
12266169	1	BETT - 15118	29/11/2017 17:48	30/11/2017 01:47	Meio ambiente - Descarga Atmosférica	1
12268746	1	VZEU - 15170	29/11/2017 17:48	30/11/2017 20:58	Meio ambiente - Descarga Atmosférica	1
12266851	1	BETT - 15118	29/11/2017 17:49	30/11/2017 11:10	Meio ambiente - Descarga Atmosférica	37
12328220	1	JQU - 15296	29/11/2017 17:49	29/11/2017 21:08	Meio ambiente - Descarga Atmosférica	1
12265585	1	CUVD - 15349	29/11/2017 17:50	29/11/2017 19:11	Meio ambiente - Árvore ou Vegetação	3
12265898	1	CINC - 15152	29/11/2017 17:50	29/11/2017 21:54	Próprias do sistema - Não identificada	1
12272340	1	PLOT - 15245	29/11/2017 17:50	01/12/2017 13:50	Meio ambiente - Vento	2
12266156	1	RBSU - 15224	29/11/2017 17:51	29/11/2017 19:51	Meio ambiente - Árvore ou Vegetação	1414
12266156	2	RBSU - 15224	29/11/2017 17:51	29/11/2017 19:51	Meio ambiente - Árvore ou Vegetação	903
12266156	3	RBSU - 15224	29/11/2017 17:51	30/11/2017 01:33	Meio ambiente - Árvore ou Vegetação	88
12268956	1	SUI - 15197	29/11/2017 17:51	29/11/2017 19:31	Meio ambiente - Árvore ou Vegetação	10
12325051	1	PLOT - 15245	29/11/2017 17:51	30/11/2017 10:53	Meio ambiente - Vento	179
12266136	1	PLOT - 15245	29/11/2017 17:52	30/11/2017 01:30	Meio ambiente - Árvore ou Vegetação	75
12313736	1	CETU - 15149	29/11/2017 17:52	01/12/2017 16:50	Meio ambiente - Vento	1
12301931	1	LGR - 15288	29/11/2017 17:53	30/11/2017 17:30	Meio ambiente - Árvore ou Vegetação	1
12325052	1	PLOT - 15245	29/11/2017 17:55	30/11/2017 10:53	Meio ambiente - Vento	16
12266119	1	NOG - 15650	29/11/2017 17:57	30/11/2017 00:12	Meio ambiente - Árvore ou Vegetação	71
12268582	1	MTZ - 15267	29/11/2017 17:57	30/11/2017 16:37	Meio ambiente - Árvore ou Vegetação	30
12320916	1	PRRU - 15241	29/11/2017 17:57	29/11/2017 19:30	Meio ambiente - Descarga Atmosférica	1
12265455	1	PRRU - 15241	29/11/2017 17:58	29/11/2017 19:10	Meio ambiente - Descarga Atmosférica	43
12325054	1	PLOT - 15245	29/11/2017 17:58	30/11/2017 10:53	Meio ambiente - Vento	47
12265456	1	PRRU - 15241	29/11/2017 18:00	29/11/2017 19:10	Meio ambiente - Descarga Atmosférica	45
12265529	1	BHJT - 15126	29/11/2017 18:00	29/11/2017 20:18	Meio ambiente - Árvore ou Vegetação	61
12265708	1	JNUT - 15299	29/11/2017 18:00	29/11/2017 20:58	Meio ambiente - Descarga Atmosférica	1
12265899	1	CINC - 15152	29/11/2017 18:02	29/11/2017 21:54	Próprias do sistema - Não identificada	4

12265915	1	ITT - 15654	29/11/2017 18:02	29/11/2017 21:58	Meio ambiente - Descarga Atmosférica	7
12266342	1	PTUU - 15229	29/11/2017 18:03	30/11/2017 08:26	Meio ambiente - Descarga Atmosférica	1
12325055	1	PLOT - 15245	29/11/2017 18:03	30/11/2017 10:53	Meio ambiente - Vento	31
12269355	1	ITT - 15654	29/11/2017 18:04	30/11/2017 00:04	Meio ambiente - Árvore ou Vegetação	9
12265715	1	FMA - 15338	29/11/2017 18:05	29/11/2017 20:34	Meio ambiente - Descarga Atmosférica	2
12266042	1	CETU - 15149	29/11/2017 18:05	29/11/2017 23:08	Meio ambiente - Descarga Atmosférica	18
12266301	1	AXAU - 15107	29/11/2017 18:05	30/11/2017 07:38	Meio ambiente - Descarga Atmosférica	1
12325056	1	PLOT - 15245	29/11/2017 18:06	30/11/2017 10:53	Meio ambiente - Vento	83
12266393	1	PMSU - 15244	29/11/2017 18:07	30/11/2017 08:54	Meio ambiente - Descarga Atmosférica	1
12267484	1	BCV - 15112	29/11/2017 18:07	30/11/2017 14:44	Meio ambiente - Descarga Atmosférica	1
12265457	1	PRRU - 15241	29/11/2017 18:08	29/11/2017 19:10	Meio ambiente - Descarga Atmosférica	27
12267283	1	VZEU - 15170	29/11/2017 18:08	30/11/2017 13:45	Meio ambiente - Descarga Atmosférica	1
12265458	1	PRRU - 15241	29/11/2017 18:09	29/11/2017 19:10	Meio ambiente - Descarga Atmosférica	41
12268957	1	SUI - 15197	29/11/2017 18:09	29/11/2017 19:32	Meio ambiente - Árvore ou Vegetação	2
12320917	1	PRRU - 15241	29/11/2017 18:09	29/11/2017 19:30	Meio ambiente - Descarga Atmosférica	1
12266141	1	IGRU - 15648	29/11/2017 18:10	30/11/2017 00:41	Meio ambiente - Descarga Atmosférica	6
12266438	1	MTZ - 15267	29/11/2017 18:10	30/11/2017 09:04	Meio ambiente - Vento	60
12268958	1	SUI - 15197	29/11/2017 18:10	29/11/2017 19:31	Meio ambiente - Árvore ou Vegetação	2
12268959	1	SUI - 15197	29/11/2017 18:11	29/11/2017 19:31	Meio ambiente - Árvore ou Vegetação	3
12265916	1	ITT - 15654	29/11/2017 18:12	29/11/2017 21:58	Meio ambiente - Descarga Atmosférica	27
12268682	1	BETC - 15115	29/11/2017 18:12	30/11/2017 16:01	Meio ambiente - Árvore ou Vegetação	3
12320918	1	PRRU - 15241	29/11/2017 18:12	29/11/2017 19:30	Meio ambiente - Descarga Atmosférica	1
12265627	1	PTC - 15235	29/11/2017 18:13	29/11/2017 19:36	Meio ambiente - Descarga Atmosférica	1
12266083	1	VZPU - 15169	29/11/2017 18:13	29/11/2017 23:41	Meio ambiente - Descarga Atmosférica	84
12266218	1	BETT - 15118	29/11/2017 18:13	30/11/2017 05:18	Meio ambiente - Árvore ou Vegetação	132
12266439	1	RBSU - 15224	29/11/2017 18:13	30/11/2017 09:08	Meio ambiente - Árvore ou Vegetação	1
12269356	1	ITT - 15654	29/11/2017 18:13	30/11/2017 00:04	Meio ambiente - Árvore ou Vegetação	1
12271964	1	NOG - 15650	29/11/2017 18:13	01/12/2017 19:00	Meio ambiente - Árvore ou Vegetação	1
12321758	1	RSP - 15220	29/11/2017 18:14	29/11/2017 22:06	Meio ambiente - Árvore ou Vegetação	3
12267194	1	JPIU - 15298	29/11/2017 18:15	30/11/2017 13:09	Meio ambiente - Descarga Atmosférica	1
12269114	1	SLAD - 15209	29/11/2017 18:15	30/11/2017 23:19	Meio ambiente - Descarga Atmosférica	1
12272628	1	BRDD - 15139	29/11/2017 18:15	01/12/2017 13:16	Meio ambiente - Descarga Atmosférica	1
12267498	1	PLOT - 15245	29/11/2017 18:16	30/11/2017 14:49	Meio ambiente - Vento	10
12272629	1	BRDD - 15139	29/11/2017 18:16	01/12/2017 13:16	Meio ambiente - Descarga Atmosférica	1
12265468	1	NLAU - 15260	29/11/2017 18:17	29/11/2017 19:26	Meio ambiente - Árvore ou Vegetação	155
12267045	1	MAL - 15281	29/11/2017 18:18	30/11/2017 12:31	Meio ambiente - Árvore ou Vegetação	8
12265459	1	PRRU - 15241	29/11/2017 18:19	29/11/2017 19:10	Meio ambiente - Descarga Atmosférica	445
12267813	1	PLOT - 15245	29/11/2017 18:19	29/11/2017 19:19	Meio ambiente - Árvore ou Vegetação	19
12285303	1	PLOT - 15245	29/11/2017 18:19	01/12/2017 20:10	Meio ambiente - Vento	18
12265442	1	ARID - 15104	29/11/2017 18:20	29/11/2017 19:33	Próprias do sistema - Não identificada	63
12265980	1	UHPT - 15186	29/11/2017 18:20	29/11/2017 22:18	Próprias do sistema - Não identificada	1
12272746	1	CETU - 15149	29/11/2017 18:20	29/11/2017 23:58	Meio ambiente - Vento	69
12266842	1	CINC - 15152	29/11/2017 18:21	30/11/2017 11:05	Meio ambiente - Descarga Atmosférica	1
12267046	1	MAL - 15281	29/11/2017 18:22	30/11/2017 12:31	Meio ambiente - Árvore ou Vegetação	45
12266970	1	ARID - 15104	29/11/2017 18:23	30/11/2017 11:44	Meio ambiente - Descarga Atmosférica	1
12269115	1	SLAD - 15209	29/11/2017 18:23	30/11/2017 23:19	Meio ambiente - Descarga Atmosférica	18
12265813	1	PLOT - 15245	29/11/2017 18:24	29/11/2017 19:45	Meio ambiente - Árvore ou Vegetação	72
12265813	2	PLOT - 15245	29/11/2017 18:24	29/11/2017 21:28	Meio ambiente - Árvore ou Vegetação	6
12265718	1	ITD - 15311	29/11/2017 18:25	29/11/2017 20:48	Meio ambiente - Descarga Atmosférica	1
12267047	1	MAL - 15281	29/11/2017 18:25	30/11/2017 12:31	Meio ambiente - Árvore ou Vegetação	2
12269236	1	PLOT - 15245	29/11/2017 18:26	01/12/2017 00:49	Meio ambiente - Árvore ou Vegetação	1
12320919	1	PRRU - 15241	29/11/2017 18:26	29/11/2017 19:30	Meio ambiente - Descarga Atmosférica	1
12265530	1	BHJT - 15126	29/11/2017 18:26	29/11/2017 20:18	Meio ambiente - Árvore ou Vegetação	109
12265752	1	ULAE - 15180	29/11/2017 18:27	29/11/2017 20:41	Próprias do sistema - Não identificada	12
12265921	1	GVSD - 15334	29/11/2017 18:27	29/11/2017 22:11	Meio ambiente - Árvore ou Vegetação	19
12291636	1	SLAD - 15209	29/11/2017 18:27	29/11/2017 20:06	Meio ambiente - Vento	81

12291636	1	SLAU - 15207	29/11/2017 18:27	29/11/2017 20:06	Meio ambiente - Vento	224
12291636	2	SLAU - 15207	29/11/2017 18:27	29/11/2017 21:20	Meio ambiente - Vento	1217
12291636	3	SLAU - 15207	29/11/2017 18:27	29/11/2017 23:08	Meio ambiente - Vento	8
12291636	4	SLAU - 15207	29/11/2017 18:27	29/11/2017 23:08	Meio ambiente - Vento	792
12291636	5	SLAU - 15207	29/11/2017 18:27	29/11/2017 23:08	Meio ambiente - Vento	32
12291636	6	SLAU - 15207	29/11/2017 18:27	29/11/2017 23:08	Meio ambiente - Vento	128
12320920	1	PRRU - 15241	29/11/2017 18:27	29/11/2017 19:30	Meio ambiente - Descarga Atmosférica	1
12267216	1	VZPU - 15169	29/11/2017 18:28	30/11/2017 13:38	Meio ambiente - Árvore ou Vegetação	105
12320921	1	PRRU - 15241	29/11/2017 18:28	29/11/2017 19:30	Meio ambiente - Descarga Atmosférica	1
12321989	1	BETT - 15118	29/11/2017 18:28	29/11/2017 19:44	Meio ambiente - Árvore ou Vegetação	2367
12321989	2	BETT - 15118	29/11/2017 18:28	30/11/2017 03:29	Meio ambiente - Árvore ou Vegetação	948
12266886	1	YAN - 15165	29/11/2017 18:29	30/11/2017 09:02	Meio ambiente - Árvore ou Vegetação	1
12321759	1	RSP - 15220	29/11/2017 18:29	29/11/2017 22:06	Meio ambiente - Árvore ou Vegetação	1
12265443	1	ARID - 15104	29/11/2017 18:30	29/11/2017 19:33	Próprias do sistema - Não identificada	279
12266120	1	NOG - 15650	29/11/2017 18:30	30/11/2017 00:12	Meio ambiente - Árvore ou Vegetação	133
12266120	2	NOG - 15650	29/11/2017 18:30	30/11/2017 00:12	Meio ambiente - Árvore ou Vegetação	4
12321760	1	RSP - 15220	29/11/2017 18:31	29/11/2017 22:06	Meio ambiente - Árvore ou Vegetação	1
12265890	1	CVED - 15348	29/11/2017 18:32	29/11/2017 20:07	Meio ambiente - Árvore ou Vegetação	1
12268960	1	SUI - 15197	29/11/2017 18:33	29/11/2017 19:31	Meio ambiente - Árvore ou Vegetação	2
12269122	1	LGR - 15288	29/11/2017 18:34	01/12/2017 00:23	Meio ambiente - Descarga Atmosférica	1
12266519	1	AXAU - 15107	29/11/2017 18:35	30/11/2017 09:46	Meio ambiente - Descarga Atmosférica	1
12267967	1	PLOT - 15245	29/11/2017 18:36	30/11/2017 16:39	Meio ambiente - Vento	1
12301932	1	LGR - 15288	29/11/2017 18:38	30/11/2017 17:30	Meio ambiente - Árvore ou Vegetação	1
12325057	1	PLOT - 15245	29/11/2017 18:39	30/11/2017 10:53	Meio ambiente - Vento	69
12285802	1	RBSU - 15224	29/11/2017 18:40	29/11/2017 21:26	Meio ambiente - Árvore ou Vegetação	246
12285802	2	RBSU - 15224	29/11/2017 18:40	30/11/2017 15:10	Meio ambiente - Árvore ou Vegetação	27
12267636	1	MAL - 15281	29/11/2017 18:41	30/11/2017 15:01	Meio ambiente - Descarga Atmosférica	5
12267318	1	BCSU - 15111	29/11/2017 18:43	30/11/2017 12:32	Meio ambiente - Árvore ou Vegetação	2
12267318	1	CETU - 15149	29/11/2017 18:43	30/11/2017 12:32	Meio ambiente - Árvore ou Vegetação	2
12267318	2	BCSU - 15111	29/11/2017 18:43	30/11/2017 12:32	Meio ambiente - Árvore ou Vegetação	8
12267318	3	BCSU - 15111	29/11/2017 18:43	30/11/2017 12:48	Meio ambiente - Árvore ou Vegetação	14
12267318	4	BCSU - 15111	29/11/2017 18:43	30/11/2017 12:48	Meio ambiente - Árvore ou Vegetação	9
12267318	5	BCSU - 15111	29/11/2017 18:43	30/11/2017 12:48	Meio ambiente - Árvore ou Vegetação	8
12267318	6	BCSU - 15111	29/11/2017 18:43	30/11/2017 13:49	Meio ambiente - Árvore ou Vegetação	5
12267318	7	BCSU - 15111	29/11/2017 18:43	30/11/2017 13:49	Meio ambiente - Árvore ou Vegetação	6
12267814	1	PLOT - 15245	29/11/2017 18:43	29/11/2017 19:19	Meio ambiente - Árvore ou Vegetação	6
12267814	2	PLOT - 15245	29/11/2017 18:43	29/11/2017 19:19	Meio ambiente - Árvore ou Vegetação	762
12320922	1	PRRU - 15241	29/11/2017 18:44	29/11/2017 19:30	Meio ambiente - Descarga Atmosférica	1
12302678	1	IGRU - 15648	29/11/2017 18:45	30/11/2017 11:40	Meio ambiente - Árvore ou Vegetação	1
12266084	1	VZPU - 15169	29/11/2017 18:46	29/11/2017 23:41	Meio ambiente - Descarga Atmosférica	217
12266664	1	CETU - 15149	29/11/2017 18:46	30/11/2017 10:26	Meio ambiente - Vento	43
12266947	1	AXAU - 15107	29/11/2017 18:46	30/11/2017 11:13	Meio ambiente - Descarga Atmosférica	1
12267499	1	PLOT - 15245	29/11/2017 18:49	30/11/2017 14:49	Meio ambiente - Vento	101
12265931	1	CMH - 15160	29/11/2017 18:50	29/11/2017 22:05	Meio ambiente - Descarga Atmosférica	40
12266751	1	SGTU - 15210	29/11/2017 18:50	30/11/2017 11:07	Meio ambiente - Descarga Atmosférica	5
12266994	1	ITT - 15654	29/11/2017 18:51	30/11/2017 11:08	Meio ambiente - Vento	1
12268961	1	SUI - 15197	29/11/2017 18:51	29/11/2017 19:31	Meio ambiente - Árvore ou Vegetação	6
12269357	1	ITT - 15654	29/11/2017 18:51	30/11/2017 16:16	Meio ambiente - Árvore ou Vegetação	13
12266099	1	NPO - 15258	29/11/2017 18:52	29/11/2017 23:44	Meio ambiente - Árvore ou Vegetação	1
12268962	1	SUI - 15197	29/11/2017 18:54	29/11/2017 19:31	Meio ambiente - Árvore ou Vegetação	2
12308504	1	RPA - 15221	29/11/2017 18:54	29/11/2017 21:47	Meio ambiente - Descarga Atmosférica	1
12266170	1	BETT - 15118	29/11/2017 18:55	30/11/2017 01:47	Meio ambiente - Descarga Atmosférica	59
12268963	1	SUI - 15197	29/11/2017 18:55	29/11/2017 19:31	Meio ambiente - Árvore ou Vegetação	3
12269311	1	BBI - 15108	29/11/2017 18:55	30/11/2017 14:45	Meio ambiente - Árvore ou Vegetação	15
12268669	2	IGPD - 15324	29/11/2017 18:56	30/11/2017 16:03	Meio ambiente - Vento	32
12290044	1	RBST - 15225	29/11/2017 18:56	30/11/2017 19:18	Meio ambiente - Árvore ou Vegetação	47

12266031	1	BRDD - 15139	29/11/2017 18:57	29/11/2017 22:59	Meio ambiente - Árvore ou Vegetação	1
12266133	1	CNS - 15304	29/11/2017 18:57	30/11/2017 00:43	Meio ambiente - Vento	1
12267637	1	MAL - 15281	29/11/2017 18:57	30/11/2017 15:01	Meio ambiente - Descarga Atmosférica	2
12308505	1	RPA - 15221	29/11/2017 18:57	29/11/2017 21:47	Meio ambiente - Descarga Atmosférica	6
12267968	1	PLOT - 15245	29/11/2017 18:58	30/11/2017 16:39	Meio ambiente - Vento	6
12320923	1	PRRU - 15241	29/11/2017 18:59	29/11/2017 19:30	Meio ambiente - Descarga Atmosférica	51
12320923	2	PRRU - 15241	29/11/2017 18:59	29/11/2017 19:30	Meio ambiente - Descarga Atmosférica	139
12269264	1	BCSU - 15111	29/11/2017 18:59	30/11/2017 21:59	Meio ambiente - Árvore ou Vegetação	15
12265878	1	ITT - 15654	29/11/2017 19:01	29/11/2017 21:45	Meio ambiente - Vento	28
12266577	1	UNIT - 15177	29/11/2017 19:01	30/11/2017 09:57	Meio ambiente - Descarga Atmosférica	1
12266774	1	LGT - 15287	29/11/2017 19:03	30/11/2017 11:08	Meio ambiente - Vento	1
12268964	1	SUI - 15197	29/11/2017 19:03	29/11/2017 19:31	Meio ambiente - Árvore ou Vegetação	5
12265478	1	NVN - 15257	29/11/2017 19:04	29/11/2017 19:11	Meio ambiente - Descarga Atmosférica	2
12267362	1	UHSG - 15183	29/11/2017 19:05	30/11/2017 13:53	Próprias do sistema - Não identificada	1
12321055	1	IGPD - 15324	29/11/2017 19:05	29/11/2017 23:29	Meio ambiente - Vento	20
12266948	1	AXAU - 15107	29/11/2017 19:06	30/11/2017 11:13	Meio ambiente - Descarga Atmosférica	16
12265873	1	CRF - 15355	29/11/2017 19:07	29/11/2017 21:35	Próprias do sistema - Não identificada	1
12291415	1	SLAU - 15207	29/11/2017 19:07	30/11/2017 11:26	Meio ambiente - Vento	17
12265444	1	ARID - 15104	29/11/2017 19:10	29/11/2017 19:33	Próprias do sistema - Não identificada	63
12267048	1	MAL - 15281	29/11/2017 19:10	30/11/2017 12:31	Meio ambiente - Árvore ou Vegetação	117
12321056	1	IGPD - 15324	29/11/2017 19:10	29/11/2017 23:29	Meio ambiente - Vento	93
12265965	1	ULAE - 15180	29/11/2017 19:11	29/11/2017 20:32	Meio ambiente - Árvore ou Vegetação	51
12265985	1	UNIT - 15177	29/11/2017 19:13	29/11/2017 22:30	Meio ambiente - Descarga Atmosférica	1
12266123	1	PLOT - 15245	29/11/2017 19:13	30/11/2017 01:48	Meio ambiente - Árvore ou Vegetação	24
12267638	1	MAL - 15281	29/11/2017 19:13	30/11/2017 15:01	Meio ambiente - Descarga Atmosférica	2
12267638	2	MAL - 15281	29/11/2017 19:13	30/11/2017 15:01	Meio ambiente - Descarga Atmosférica	45
12325058	1	PLOT - 15245	29/11/2017 19:15	30/11/2017 10:53	Meio ambiente - Vento	2
12326957	1	RBST - 15225	29/11/2017 19:15	29/11/2017 21:19	Meio ambiente - Vento	84
12326957	2	RBST - 15225	29/11/2017 19:15	30/11/2017 14:57	Meio ambiente - Vento	858
12326957	2	RBSU - 15224	29/11/2017 19:15	30/11/2017 14:57	Meio ambiente - Vento	9
12265555	1	SUI - 15197	29/11/2017 19:16	29/11/2017 19:23	Meio ambiente - Descarga Atmosférica	4
12267521	1	IGPU - 15323	29/11/2017 19:17	30/11/2017 15:00	Meio ambiente - Árvore ou Vegetação	45
12266401	1	PMSU - 15244	29/11/2017 19:18	30/11/2017 08:44	Meio ambiente - Descarga Atmosférica	1
12301933	1	LGR - 15288	29/11/2017 19:18	30/11/2017 17:30	Meio ambiente - Árvore ou Vegetação	65
12265483	1	MHC - 15275	29/11/2017 19:19	29/11/2017 19:29	Meio ambiente - Descarga Atmosférica	1
12265772	1	AOR - 15102	29/11/2017 19:19	29/11/2017 20:07	Meio ambiente - Árvore ou Vegetação	2
12266631	1	GHE - 15336	29/11/2017 19:19	30/11/2017 10:05	Próprias do sistema - Não identificada	4
12267815	1	PLOT - 15245	29/11/2017 19:19	29/11/2017 19:30	Meio ambiente - Árvore ou Vegetação	107
12267815	3	PLOT - 15245	29/11/2017 19:19	30/11/2017 15:54	Meio ambiente - Árvore ou Vegetação	1
12269123	1	LGR - 15288	29/11/2017 19:20	01/12/2017 00:23	Meio ambiente - Descarga Atmosférica	2
12269123	2	LGR - 15288	29/11/2017 19:20	01/12/2017 00:23	Meio ambiente - Descarga Atmosférica	12
12282478	1	MTZ - 15267	29/11/2017 19:20	30/11/2017 15:58	Meio ambiente - Descarga Atmosférica	9
12283911	1	JQU - 15296	29/11/2017 19:20	29/11/2017 20:46	Meio ambiente - Vento	146
12283911	2	JQU - 15296	29/11/2017 19:20	29/11/2017 20:46	Meio ambiente - Vento	331
12283911	3	JQU - 15296	29/11/2017 19:20	29/11/2017 20:46	Meio ambiente - Vento	63
12283911	4	JQU - 15296	29/11/2017 19:20	29/11/2017 20:46	Meio ambiente - Vento	4
12283911	5	JQU - 15296	29/11/2017 19:20	01/12/2017 12:00	Meio ambiente - Vento	4
12283911	6	JQU - 15296	29/11/2017 19:20	01/12/2017 12:00	Meio ambiente - Vento	1
12283911	7	JQU - 15296	29/11/2017 19:20	01/12/2017 14:50	Meio ambiente - Vento	162
12283911	8	JQU - 15296	29/11/2017 19:20	01/12/2017 14:50	Meio ambiente - Vento	102
12283911	9	JQU - 15296	29/11/2017 19:20	01/12/2017 14:50	Meio ambiente - Vento	3
12283911	10	JQU - 15296	29/11/2017 19:20	01/12/2017 14:50	Meio ambiente - Vento	2
12269358	1	ITT - 15654	29/11/2017 19:21	30/11/2017 00:04	Meio ambiente - Árvore ou Vegetação	1
12269358	2	ITT - 15654	29/11/2017 19:21	30/11/2017 16:16	Meio ambiente - Árvore ou Vegetação	18
12302679	1	IGRU - 15648	29/11/2017 19:21	30/11/2017 11:40	Meio ambiente - Árvore ou Vegetação	31
12265628	1	PTC - 15235	29/11/2017 19:22	29/11/2017 19:36	Meio ambiente - Descarga Atmosférica	3

12271618	1	PLOT - 15245	29/11/2017 19:23	01/12/2017 16:32	Meio ambiente - Vento	1
12310911	1	UHPT - 15186	29/11/2017 19:23	30/11/2017 01:14	Meio ambiente - Árvore ou Vegetação	46
12266096	1	ULAE - 15180	29/11/2017 19:25	29/11/2017 21:51	Próprias do sistema - Não identificada	8
12285286	1	NOG - 15650	29/11/2017 19:25	01/12/2017 13:50	Meio ambiente - Árvore ou Vegetação	50
12265721	1	LPTU - 15285	29/11/2017 19:27	29/11/2017 20:10	Meio ambiente - Descarga Atmosférica	10
12266411	1	UNIT - 15177	29/11/2017 19:27	30/11/2017 08:58	Meio ambiente - Descarga Atmosférica	1
12265939	1	ENG - 15342	29/11/2017 19:28	29/11/2017 22:14	Meio ambiente - Descarga Atmosférica	38
12321761	1	RSP - 15220	29/11/2017 19:28	29/11/2017 22:06	Meio ambiente - Árvore ou Vegetação	35
12266088	1	BETT - 15118	29/11/2017 19:30	29/11/2017 23:56	Meio ambiente - Árvore ou Vegetação	190
12266398	1	BETT - 15118	29/11/2017 19:30	30/11/2017 08:57	Meio ambiente - Vento	6
12282479	1	MTZ - 15267	29/11/2017 19:30	30/11/2017 15:58	Meio ambiente - Descarga Atmosférica	489
12268966	1	SUI - 15197	29/11/2017 19:32	30/11/2017 21:44	Meio ambiente - Árvore ou Vegetação	86
12269487	1	CUG - 15350	29/11/2017 19:32	01/12/2017 07:50	Meio ambiente - Árvore ou Vegetação	1
12313737	1	CETU - 15149	29/11/2017 19:32	01/12/2017 16:50	Meio ambiente - Vento	377
12268967	1	SUI - 15197	29/11/2017 19:34	30/11/2017 21:44	Meio ambiente - Árvore ou Vegetação	212
12266402	1	PMSU - 15244	29/11/2017 19:35	30/11/2017 08:44	Meio ambiente - Descarga Atmosférica	1
12268968	1	SUI - 15197	29/11/2017 19:36	30/11/2017 21:44	Meio ambiente - Árvore ou Vegetação	5
12310912	1	UHPT - 15186	29/11/2017 19:37	30/11/2017 01:14	Meio ambiente - Árvore ou Vegetação	21
12266949	1	AXAU - 15107	29/11/2017 19:39	30/11/2017 11:13	Meio ambiente - Descarga Atmosférica	36
12265922	1	GVSD - 15334	29/11/2017 19:41	29/11/2017 22:11	Meio ambiente - Árvore ou Vegetação	20
12268559	1	PMSU - 15244	29/11/2017 19:42	30/11/2017 12:50	Meio ambiente - Descarga Atmosférica	1
12266197	1	PLOT - 15245	29/11/2017 19:43	30/11/2017 03:01	Próprias do sistema - Não identificada	30
12266113	1	CNS - 15304	29/11/2017 19:44	30/11/2017 00:19	Meio ambiente - Vento	1
12272283	1	UHGF - 15191	29/11/2017 19:44	29/11/2017 19:47	Meio ambiente - Árvore ou Vegetação	1527
12272283	2	UHGF - 15191	29/11/2017 19:44	29/11/2017 19:53	Meio ambiente - Árvore ou Vegetação	1372
12272283	3	DVLU - 15344	29/11/2017 19:44	29/11/2017 21:28	Meio ambiente - Árvore ou Vegetação	756
12272283	3	UHGF - 15191	29/11/2017 19:44	29/11/2017 21:28	Meio ambiente - Árvore ou Vegetação	24
12270974	1	PMSU - 15244	29/11/2017 19:45	01/12/2017 15:02	Meio ambiente - Árvore ou Vegetação	1
12285302	1	PLOT - 15245	29/11/2017 19:45	30/11/2017 11:50	Meio ambiente - Vento	43
12266174	1	CINC - 15152	29/11/2017 19:49	30/11/2017 00:39	Meio ambiente - Árvore ou Vegetação	5
12266055	1	UHPT - 15186	29/11/2017 19:50	29/11/2017 23:29	Próprias do sistema - Não identificada	1
12310913	1	UHPT - 15186	29/11/2017 19:50	30/11/2017 01:14	Meio ambiente - Árvore ou Vegetação	1
12310913	2	UHPT - 15186	29/11/2017 19:50	30/11/2017 01:14	Meio ambiente - Árvore ou Vegetação	65
12310913	3	UHPT - 15186	29/11/2017 19:50	30/11/2017 17:45	Meio ambiente - Árvore ou Vegetação	18
12310913	4	UHPT - 15186	29/11/2017 19:50	30/11/2017 17:45	Meio ambiente - Árvore ou Vegetação	83
12310913	5	UHPT - 15186	29/11/2017 19:50	30/11/2017 17:45	Meio ambiente - Árvore ou Vegetação	104
12265753	1	ULAE - 15180	29/11/2017 19:53	29/11/2017 20:41	Próprias do sistema - Não identificada	9
12266483	1	TOTU - 15194	29/11/2017 19:53	30/11/2017 09:21	Meio ambiente - Descarga Atmosférica	1
12268560	1	PMSU - 15244	29/11/2017 19:53	30/11/2017 12:50	Meio ambiente - Descarga Atmosférica	33
12265941	1	DVLU - 15344	29/11/2017 19:56	29/11/2017 22:10	Meio ambiente - Descarga Atmosférica	7
12265942	1	DVLU - 15344	29/11/2017 19:57	29/11/2017 22:10	Meio ambiente - Descarga Atmosférica	21
12266855	1	AXAU - 15107	29/11/2017 19:58	30/11/2017 10:36	Meio ambiente - Descarga Atmosférica	2
12266855	2	AXAU - 15107	29/11/2017 19:58	30/11/2017 10:36	Meio ambiente - Descarga Atmosférica	1
12266399	1	BETT - 15118	29/11/2017 19:59	30/11/2017 08:57	Meio ambiente - Vento	18
12309104	1	URAU - 15173	29/11/2017 20:01	29/11/2017 21:13	Meio ambiente - Descarga Atmosférica	7
12266104	1	CETU - 15149	29/11/2017 20:02	30/11/2017 00:02	Meio ambiente - Descarga Atmosférica	41
12266134	1	CNS - 15304	29/11/2017 20:02	30/11/2017 00:43	Meio ambiente - Vento	4
12266074	1	NLAU - 15260	29/11/2017 20:03	29/11/2017 23:36	Meio ambiente - Descarga Atmosférica	8
12270975	1	PMSU - 15244	29/11/2017 20:03	01/12/2017 15:02	Meio ambiente - Árvore ou Vegetação	12
12313915	1	RBSU - 15224	29/11/2017 20:03	29/11/2017 20:21	Meio ambiente - Árvore ou Vegetação	1954
12313915	2	RBSU - 15224	29/11/2017 20:03	29/11/2017 20:21	Meio ambiente - Árvore ou Vegetação	993
12265698	1	BETC - 15115	29/11/2017 20:05	29/11/2017 20:35	Meio ambiente - Árvore ou Vegetação	85
12265906	1	DVLU - 15344	29/11/2017 20:08	29/11/2017 21:54	Meio ambiente - Descarga Atmosférica	51
12268032	1	LGR - 15288	29/11/2017 20:08	30/11/2017 16:47	Meio ambiente - Descarga Atmosférica	1
12267254	1	JPIU - 15298	29/11/2017 20:09	30/11/2017 13:28	Meio ambiente - Descarga Atmosférica	1
12266436	1	IBYD - 15327	29/11/2017 20:10	30/11/2017 09:09	Meio ambiente - Descarga Atmosférica	1

12265816	1	SALU - 15217	29/11/2017 20:11	29/11/2017 21:21	Meio ambiente - Descarga Atmosférica	1
12267172	1	LBD - 15290	29/11/2017 20:12	30/11/2017 12:59	Meio ambiente - Árvore ou Vegetação	1
12267615	1	RBSU - 15224	29/11/2017 20:20	30/11/2017 15:40	Meio ambiente - Vento	102
12266673	1	PMSU - 15244	29/11/2017 20:25	30/11/2017 10:32	Meio ambiente - Descarga Atmosférica	1
12265794	1	FIO - 15339	29/11/2017 20:29	29/11/2017 21:02	Meio ambiente - Descarga Atmosférica	7
12265823	1	YAN - 15165	29/11/2017 20:29	29/11/2017 21:00	Meio ambiente - Descarga Atmosférica	19
12266335	1	ARID - 15104	29/11/2017 20:29	30/11/2017 08:22	Meio ambiente - Descarga Atmosférica	3
12266211	1	BETC - 15115	29/11/2017 20:30	30/11/2017 04:19	Meio ambiente - Árvore ou Vegetação	18
12265943	1	DVLU - 15344	29/11/2017 20:32	29/11/2017 22:10	Meio ambiente - Descarga Atmosférica	49
12266450	1	ULAU - 15178	29/11/2017 20:36	30/11/2017 09:09	Meio ambiente - Descarga Atmosférica	4
12266010	1	CETU - 15149	29/11/2017 20:38	29/11/2017 22:39	Meio ambiente - Árvore ou Vegetação	22
12265913	1	CEL - 15147	29/11/2017 20:40	29/11/2017 21:52	Meio ambiente - Descarga Atmosférica	43
12268261	1	SLAU - 15207	29/11/2017 20:41	30/11/2017 16:15	Meio ambiente - Árvore ou Vegetação	4
12266539	1	CNS - 15304	29/11/2017 20:44	30/11/2017 09:41	Meio ambiente - Descarga Atmosférica	1
12266540	1	CNS - 15304	29/11/2017 20:45	30/11/2017 09:41	Meio ambiente - Descarga Atmosférica	1
12266516	1	GHE - 15336	29/11/2017 20:46	30/11/2017 09:36	Próprias do sistema - Não identificada	6
12328221	1	JQU - 15296	29/11/2017 20:47	29/11/2017 21:08	Meio ambiente - Descarga Atmosférica	30
12328221	2	JQU - 15296	29/11/2017 20:47	29/11/2017 21:08	Meio ambiente - Descarga Atmosférica	46
12328221	3	JQU - 15296	29/11/2017 20:47	29/11/2017 21:08	Meio ambiente - Descarga Atmosférica	62
12265831	1	JUAU - 15293	29/11/2017 20:48	29/11/2017 21:23	Meio ambiente - Árvore ou Vegetação	1
12267747	1	PPUD - 15242	29/11/2017 20:48	30/11/2017 15:16	Meio ambiente - Descarga Atmosférica	1
12265679	1	BETC - 15115	29/11/2017 20:48	29/11/2017 20:51	Meio ambiente - Vento	108
12265907	1	DVLD - 15345	29/11/2017 20:50	29/11/2017 21:54	Meio ambiente - Descarga Atmosférica	7
12265907	1	DVLU - 15344	29/11/2017 20:50	29/11/2017 21:54	Meio ambiente - Descarga Atmosférica	44
12266995	1	ITT - 15654	29/11/2017 20:50	30/11/2017 11:08	Meio ambiente - Vento	2
12265788	1	CMID - 15161	29/11/2017 20:52	29/11/2017 20:55	Próprias do sistema - Não identificada	2
12266910	1	NERU - 15261	29/11/2017 20:53	30/11/2017 11:39	Meio ambiente - Descarga Atmosférica	1
12266195	1	PPUD - 15242	29/11/2017 20:54	30/11/2017 01:36	Meio ambiente - Vento	1
12266336	1	ARID - 15104	29/11/2017 20:54	30/11/2017 08:22	Meio ambiente - Descarga Atmosférica	1
12266048	1	NERU - 15261	29/11/2017 20:55	29/11/2017 23:09	Meio ambiente - Vento	29
12267251	1	BRDD - 15139	29/11/2017 20:59	30/11/2017 09:43	Meio ambiente - Descarga Atmosférica	1
12266175	1	BETC - 15115	29/11/2017 21:01	30/11/2017 01:05	Meio ambiente - Descarga Atmosférica	51
12266536	1	PPUD - 15242	29/11/2017 21:01	30/11/2017 09:42	Meio ambiente - Descarga Atmosférica	38
12321057	1	BMO - 15135	29/11/2017 21:03	29/11/2017 23:29	Meio ambiente - Vento	7
12321057	1	IGPD - 15324	29/11/2017 21:03	29/11/2017 23:29	Meio ambiente - Vento	460
12321057	2	BMO - 15135	29/11/2017 21:03	29/11/2017 23:29	Meio ambiente - Vento	806
12321057	2	IGPD - 15324	29/11/2017 21:03	29/11/2017 23:29	Meio ambiente - Vento	641
12266541	1	CNS - 15304	29/11/2017 21:04	30/11/2017 09:41	Meio ambiente - Descarga Atmosférica	1
12266097	1	ULAE - 15180	29/11/2017 21:04	29/11/2017 21:51	Próprias do sistema - Não identificada	8
12313918	1	RBSU - 15224	29/11/2017 21:04	30/11/2017 04:28	Meio ambiente - Árvore ou Vegetação	40
12266196	1	PPUD - 15242	29/11/2017 21:05	30/11/2017 01:36	Meio ambiente - Vento	106
12325059	1	PLOT - 15245	29/11/2017 21:05	30/11/2017 10:53	Meio ambiente - Vento	22
12266122	1	PPUD - 15242	29/11/2017 21:06	30/11/2017 01:14	Meio ambiente - Árvore ou Vegetação	72
12266092	1	IUAU - 15309	29/11/2017 21:09	29/11/2017 23:50	Meio ambiente - Descarga Atmosférica	1
12272703	1	ARID - 15104	29/11/2017 21:09	30/11/2017 07:00	Meio ambiente - Erosão	406
12265868	1	BIU - 15133	29/11/2017 21:12	29/11/2017 21:28	Meio ambiente - Descarga Atmosférica	1
12265940	1	ENG - 15342	29/11/2017 21:13	29/11/2017 22:14	Meio ambiente - Descarga Atmosférica	9
12265940	2	ENG - 15342	29/11/2017 21:13	29/11/2017 22:14	Meio ambiente - Descarga Atmosférica	207
12265940	3	ENG - 15342	29/11/2017 21:13	29/11/2017 22:14	Meio ambiente - Descarga Atmosférica	70
12266542	1	CNS - 15304	29/11/2017 21:19	30/11/2017 09:41	Meio ambiente - Descarga Atmosférica	1
12266802	1	AVT - 15106	29/11/2017 21:21	30/11/2017 11:19	Meio ambiente - Descarga Atmosférica	1
12266992	1	LGT - 15287	29/11/2017 21:21	30/11/2017 12:03	Meio ambiente - Árvore ou Vegetação	1
12266803	1	AVT - 15106	29/11/2017 21:23	30/11/2017 11:19	Meio ambiente - Descarga Atmosférica	3
12265914	1	CEL - 15147	29/11/2017 21:25	29/11/2017 21:52	Meio ambiente - Descarga Atmosférica	33
12266674	1	PMSU - 15244	29/11/2017 21:25	30/11/2017 10:32	Meio ambiente - Descarga Atmosférica	2
12325060	1	PLOT - 15245	29/11/2017 21:25	30/11/2017 10:53	Meio ambiente - Vento	62

12285803	1	RBSU - 15224	29/11/2017 21:27	30/11/2017 15:10	Meio ambiente - Árvore ou Vegetação	44
12265863	1	ULAE - 15180	29/11/2017 21:29	29/11/2017 21:47	Próprias do sistema - Não identificada	3
12266354	1	JPIU - 15298	29/11/2017 21:30	30/11/2017 08:20	Meio ambiente - Descarga Atmosférica	1
12291649	1	SLAU - 15207	29/11/2017 21:30	29/11/2017 21:48	Meio ambiente - Vento	570
12291649	2	SLAU - 15207	29/11/2017 21:30	29/11/2017 22:04	Meio ambiente - Vento	647
12266591	1	ULAE - 15180	29/11/2017 21:32	30/11/2017 10:03	Meio ambiente - Descarga Atmosférica	1
12266038	1	BETD - 15116	29/11/2017 21:35	29/11/2017 23:05	Meio ambiente - Árvore ou Vegetação	110
12266444	1	PMSU - 15244	29/11/2017 21:38	30/11/2017 09:11	Meio ambiente - Inundação	1
12267969	1	PLOT - 15245	29/11/2017 21:43	30/11/2017 16:39	Meio ambiente - Vento	21
12269308	1	CETU - 15149	29/11/2017 21:43	30/11/2017 19:55	Meio ambiente - Vento	45
12266363	1	UNIT - 15177	29/11/2017 21:45	30/11/2017 08:23	Meio ambiente - Descarga Atmosférica	1
12276325	1	PMSU - 15244	29/11/2017 21:46	30/11/2017 15:08	Meio ambiente - Árvore ou Vegetação	1
12266024	1	PTC - 15235	29/11/2017 21:46	29/11/2017 23:24	Próprias do sistema - Não identificada	67
12266386	1	JUAU - 15293	29/11/2017 21:47	30/11/2017 08:36	Meio ambiente - Descarga Atmosférica	1
12266355	1	JPIU - 15298	29/11/2017 21:48	30/11/2017 08:20	Meio ambiente - Descarga Atmosférica	5
12285211	1	RBST - 15225	29/11/2017 21:51	30/11/2017 17:21	Meio ambiente - Vento	31
12267555	1	ULAE - 15180	29/11/2017 21:54	30/11/2017 12:20	Meio ambiente - Árvore ou Vegetação	1
12266680	1	ULAD - 15181	29/11/2017 21:55	30/11/2017 10:32	Meio ambiente - Descarga Atmosférica	1
12265937	1	BHBN - 15121	29/11/2017 21:56	29/11/2017 22:30	Próprias do sistema - Não identificada	2
12283601	1	VZPU - 15169	29/11/2017 21:57	30/11/2017 12:06	Meio ambiente - Descarga Atmosférica	1
12283601	2	VZPU - 15169	29/11/2017 21:57	30/11/2017 12:06	Meio ambiente - Descarga Atmosférica	50
12283601	3	CITU - 15154	29/11/2017 21:57	30/11/2017 12:06	Meio ambiente - Descarga Atmosférica	1
12283601	3	VZPU - 15169	29/11/2017 21:57	30/11/2017 12:06	Meio ambiente - Descarga Atmosférica	419
12265957	1	JUAU - 15293	29/11/2017 22:01	29/11/2017 22:16	Meio ambiente - Descarga Atmosférica	1
12267457	1	AVT - 15106	29/11/2017 22:05	30/11/2017 14:14	Meio ambiente - Descarga Atmosférica	1
12269340	1	BETC - 15115	29/11/2017 22:05	30/11/2017 19:41	Meio ambiente - Árvore ou Vegetação	85
12327127	1	SLAU - 15207	29/11/2017 22:05	29/11/2017 22:44	Meio ambiente - Árvore ou Vegetação	559
12265986	1	UNIT - 15177	29/11/2017 22:07	29/11/2017 22:30	Meio ambiente - Descarga Atmosférica	2
12266675	1	PMSU - 15244	29/11/2017 22:12	30/11/2017 10:32	Meio ambiente - Descarga Atmosférica	10
12291551	2	RBST - 15225	29/11/2017 22:13	30/11/2017 00:12	Meio ambiente - Árvore ou Vegetação	26
12291551	2	RBSU - 15224	29/11/2017 22:13	30/11/2017 00:12	Meio ambiente - Árvore ou Vegetação	2702
12291551	3	RBSU - 15224	29/11/2017 22:13	30/11/2017 08:27	Meio ambiente - Árvore ou Vegetação	13
12271566	1	MTZ - 15267	29/11/2017 22:14	01/12/2017 15:27	Meio ambiente - Árvore ou Vegetação	1
12266592	1	ULAE - 15180	29/11/2017 22:15	30/11/2017 10:03	Meio ambiente - Descarga Atmosférica	5
12266085	1	CINC - 15152	29/11/2017 22:18	29/11/2017 23:38	Meio ambiente - Árvore ou Vegetação	5
12290074	1	RBSU - 15224	29/11/2017 22:18	30/11/2017 19:52	Meio ambiente - Vento	39
12290074	2	RBSU - 15224	29/11/2017 22:18	30/11/2017 23:56	Meio ambiente - Vento	40
12266025	1	PTC - 15235	29/11/2017 22:19	29/11/2017 23:24	Próprias do sistema - Não identificada	211
12266356	1	JPIU - 15298	29/11/2017 22:21	30/11/2017 08:20	Meio ambiente - Descarga Atmosférica	1
12265945	1	ULAU - 15178	29/11/2017 22:21	29/11/2017 22:25	Próprias do sistema - Não identificada	1
12266047	1	MOO - 15271	29/11/2017 22:23	29/11/2017 23:06	Meio ambiente - Descarga Atmosférica	4
12267822	1	RBSU - 15224	29/11/2017 22:23	30/11/2017 16:02	Meio ambiente - Árvore ou Vegetação	12
12272747	1	CETU - 15149	29/11/2017 22:24	29/11/2017 23:23	Meio ambiente - Vento	183
12266065	1	CNH - 15163	29/11/2017 22:33	29/11/2017 23:23	Meio ambiente - Descarga Atmosférica	0
12266400	1	BETT - 15118	29/11/2017 22:33	30/11/2017 08:57	Meio ambiente - Vento	23
12279608	1	CEL - 15147	29/11/2017 22:35	30/11/2017 07:07	Meio ambiente - Árvore ou Vegetação	23
12279608	1	VZEU - 15170	29/11/2017 22:35	30/11/2017 07:07	Meio ambiente - Árvore ou Vegetação	68
12279608	2	VZEU - 15170	29/11/2017 22:35	30/11/2017 07:07	Meio ambiente - Árvore ou Vegetação	28
12279608	3	VZEU - 15170	29/11/2017 22:35	30/11/2017 07:07	Meio ambiente - Árvore ou Vegetação	199
12266135	1	CNS - 15304	29/11/2017 22:38	30/11/2017 00:43	Meio ambiente - Vento	4
12267748	1	MHC - 15275	29/11/2017 22:39	30/11/2017 15:16	Meio ambiente - Descarga Atmosférica	4
12267748	2	MHC - 15275	29/11/2017 22:39	30/11/2017 15:16	Meio ambiente - Descarga Atmosférica	4
12267748	2	PPUD - 15242	29/11/2017 22:39	30/11/2017 15:16	Meio ambiente - Descarga Atmosférica	1
12267748	3	MHC - 15275	29/11/2017 22:39	30/11/2017 15:16	Meio ambiente - Descarga Atmosférica	2
12267748	3	PPUD - 15242	29/11/2017 22:39	30/11/2017 15:16	Meio ambiente - Descarga Atmosférica	41
12271917	1	CITU - 15154	29/11/2017 22:39	30/11/2017 03:03	Meio ambiente - Vento	60

12266075	1	NLAU - 15260	29/11/2017 22:51	29/11/2017 23:36	Meio ambiente - Descarga Atmosférica	191
12290131	1	BETC - 15115	29/11/2017 22:51	30/11/2017 18:34	Meio ambiente - Árvore ou Vegetação	34
12272386	1	UNIT - 15177	29/11/2017 22:54	30/11/2017 10:38	Meio ambiente - Árvore ou Vegetação	1
12272387	1	UNIT - 15177	29/11/2017 22:54	30/11/2017 10:38	Meio ambiente - Árvore ou Vegetação	1
12266306	1	CISL - 15153	29/11/2017 22:56	30/11/2017 07:55	Próprias do sistema - Não identificada	26
12266173	1	BETT - 15118	29/11/2017 22:57	30/11/2017 02:30	Meio ambiente - Árvore ou Vegetação	48
12290115	1	RBST - 15225	29/11/2017 22:57	30/11/2017 17:03	Meio ambiente - Árvore ou Vegetação	39
12268130	1	RBSU - 15224	29/11/2017 22:57	30/11/2017 00:10	Meio ambiente - Vento	143
12266126	1	BETT - 15118	29/11/2017 22:59	30/11/2017 02:20	Meio ambiente - Árvore ou Vegetação	56
12266198	1	PLOT - 15245	29/11/2017 23:00	30/11/2017 03:01	Próprias do sistema - Não identificada	19
12285271	1	PLOT - 15245	29/11/2017 23:05	30/11/2017 16:17	Meio ambiente - Árvore ou Vegetação	24
12267575	1	BHHR - 15125	29/11/2017 23:10	30/11/2017 14:50	Meio ambiente - Vento	38
12272204	1	CINC - 15152	29/11/2017 23:14	01/12/2017 15:10	Meio ambiente - Vento	95
12266215	1	CRF - 15355	29/11/2017 23:15	30/11/2017 03:54	Próprias do sistema - Não identificada	3
12267685	1	BETT - 15118	29/11/2017 23:18	30/11/2017 11:35	Meio ambiente - Árvore ou Vegetação	79
12268870	1	SLAU - 15207	29/11/2017 23:19	30/11/2017 21:05	Meio ambiente - Descarga Atmosférica	1
12266190	1	BETC - 15115	29/11/2017 23:22	30/11/2017 01:58	Meio ambiente - Árvore ou Vegetação	26
12266431	1	IUAU - 15309	29/11/2017 23:25	30/11/2017 09:12	Meio ambiente - Descarga Atmosférica	1
12321990	1	BETT - 15118	29/11/2017 23:29	30/11/2017 03:19	Meio ambiente - Árvore ou Vegetação	525
12266079	1	SNS - 15202	29/11/2017 23:31	29/11/2017 23:36	Meio ambiente - Árvore ou Vegetação	5
12266105	1	BETT - 15118	29/11/2017 23:32	30/11/2017 00:02	Meio ambiente - Árvore ou Vegetação	58
12291376	1	CETU - 15149	29/11/2017 23:35	30/11/2017 00:11	Próprias do sistema - Não identificada	456
12266784	1	GHE - 15336	29/11/2017 23:38	30/11/2017 10:57	Meio ambiente - Árvore ou Vegetação	2
12283912	1	JQU - 15296	29/11/2017 23:41	30/11/2017 00:21	Meio ambiente - Vento	39
12283912	2	JQU - 15296	29/11/2017 23:41	30/11/2017 00:21	Meio ambiente - Vento	62
12283912	3	JQU - 15296	29/11/2017 23:41	30/11/2017 00:21	Meio ambiente - Vento	63
12283912	4	JQU - 15296	29/11/2017 23:41	30/11/2017 00:21	Meio ambiente - Vento	4
12266199	1	PLOT - 15245	29/11/2017 23:49	30/11/2017 03:01	Próprias do sistema - Não identificada	92
12266199	2	PLOT - 15245	29/11/2017 23:49	30/11/2017 03:01	Próprias do sistema - Não identificada	37
12307570	1	VZPU - 15169	29/11/2017 23:50	30/11/2017 02:01	Meio ambiente - Árvore ou Vegetação	2
12307570	2	VZPU - 15169	29/11/2017 23:50	30/11/2017 02:01	Meio ambiente - Árvore ou Vegetação	1887
12307570	3	CITU - 15154	29/11/2017 23:50	30/11/2017 02:01	Meio ambiente - Árvore ou Vegetação	88
12307570	4	VZPU - 15169	29/11/2017 23:50	30/11/2017 13:56	Meio ambiente - Árvore ou Vegetação	40
12307570	6	VZPU - 15169	29/11/2017 23:50	30/11/2017 13:56	Meio ambiente - Árvore ou Vegetação	85
12307570	7	VZPU - 15169	29/11/2017 23:50	30/11/2017 15:34	Meio ambiente - Árvore ou Vegetação	1
12307570	8	VZPU - 15169	29/11/2017 23:50	30/11/2017 15:34	Meio ambiente - Árvore ou Vegetação	286
12307570	9	VZPU - 15169	29/11/2017 23:50	30/11/2017 20:58	Meio ambiente - Árvore ou Vegetação	54
12266754	1	AETD - 15096	29/11/2017 23:57	30/11/2017 11:16	Meio ambiente - Árvore ou Vegetação	37
12290132	1	BETC - 15115	29/11/2017 23:58	30/11/2017 18:34	Meio ambiente - Árvore ou Vegetação	51
12285789	1	RBSU - 15224	29/11/2017 23:58	30/11/2017 11:23	Meio ambiente - Árvore ou Vegetação	40
12285212	1	RBST - 15225	29/11/2017 23:59	30/11/2017 17:21	Meio ambiente - Vento	214
12285212	2	RBST - 15225	29/11/2017 23:59	01/12/2017 00:04	Meio ambiente - Vento	60
12267963	1	PLOT - 15245	30/11/2017 00:12	30/11/2017 15:29	Meio ambiente - Vento	41
12291556	2	RBST - 15225	30/11/2017 00:12	30/11/2017 08:27	Meio ambiente - Árvore ou Vegetação	26
12291556	2	RBSU - 15224	30/11/2017 00:12	30/11/2017 08:27	Meio ambiente - Árvore ou Vegetação	2695
12291556	3	RBSU - 15224	30/11/2017 00:12	30/11/2017 12:09	Meio ambiente - Árvore ou Vegetação	7
12271918	8	CITU - 15154	30/11/2017 00:13	30/11/2017 03:03	Meio ambiente - Vento	797
12268055	1	PLOT - 15245	30/11/2017 00:42	30/11/2017 16:37	Meio ambiente - Vento	27
12266124	1	PLOT - 15245	30/11/2017 00:48	30/11/2017 01:48	Meio ambiente - Árvore ou Vegetação	2
12285282	1	RBST - 15225	30/11/2017 00:48	30/11/2017 12:04	Meio ambiente - Árvore ou Vegetação	136
12266168	1	BETT - 15118	30/11/2017 00:59	30/11/2017 01:10	Meio ambiente - Descarga Atmosférica	75
12269706	1	OLV - 15255	30/11/2017 01:12	30/11/2017 14:58	Meio ambiente - Árvore ou Vegetação	2
12269706	2	OLV - 15255	30/11/2017 01:12	30/11/2017 14:58	Meio ambiente - Árvore ou Vegetação	15
12269706	3	OLV - 15255	30/11/2017 01:12	30/11/2017 23:42	Meio ambiente - Árvore ou Vegetação	9
12269706	4	OLV - 15255	30/11/2017 01:12	30/11/2017 23:42	Meio ambiente - Árvore ou Vegetação	25
12269706	5	OLV - 15255	30/11/2017 01:12	30/11/2017 23:42	Meio ambiente - Árvore ou Vegetação	25

12266191	1	BETC - 15115	30/11/2017 01:16	30/11/2017 01:58	Meio ambiente - Árvore ou Vegetação	2
12280721	1	BETT - 15118	30/11/2017 01:18	30/11/2017 02:12	Meio ambiente - Árvore ou Vegetação	42
12266285	1	IUAU - 15309	30/11/2017 01:34	30/11/2017 07:15	Meio ambiente - Descarga Atmosférica	69
12266286	1	IUAU - 15309	30/11/2017 01:45	30/11/2017 07:15	Meio ambiente - Descarga Atmosférica	50
12267964	1	PLOT - 15245	30/11/2017 01:54	30/11/2017 15:29	Meio ambiente - Vento	901
12266319	1	IUAU - 15309	30/11/2017 01:58	30/11/2017 08:14	Meio ambiente - Descarga Atmosférica	1
12266219	1	GHE - 15336	30/11/2017 02:23	30/11/2017 02:26	Meio ambiente - Descarga Atmosférica	170
12266219	2	GHE - 15336	30/11/2017 02:23	30/11/2017 02:26	Meio ambiente - Descarga Atmosférica	43
12266219	3	GHE - 15336	30/11/2017 02:23	30/11/2017 02:26	Meio ambiente - Descarga Atmosférica	936
12266219	4	CMH - 15160	30/11/2017 02:23	30/11/2017 02:26	Meio ambiente - Descarga Atmosférica	31
12266219	5	GHE - 15336	30/11/2017 02:23	30/11/2017 02:26	Meio ambiente - Descarga Atmosférica	1530
12266219	6	GHE - 15336	30/11/2017 02:23	30/11/2017 02:26	Meio ambiente - Descarga Atmosférica	71
12266219	7	CMH - 15160	30/11/2017 02:23	30/11/2017 02:26	Meio ambiente - Descarga Atmosférica	1
12266219	7	GHE - 15336	30/11/2017 02:23	30/11/2017 02:26	Meio ambiente - Descarga Atmosférica	8005
12266219	8	GHE - 15336	30/11/2017 02:23	30/11/2017 02:26	Meio ambiente - Descarga Atmosférica	349
12266219	9	GHE - 15336	30/11/2017 02:23	30/11/2017 02:26	Meio ambiente - Descarga Atmosférica	2
12266219	10	GHE - 15336	30/11/2017 02:23	30/11/2017 02:26	Meio ambiente - Descarga Atmosférica	2
12285278	1	RBSU - 15224	30/11/2017 02:27	30/11/2017 13:19	Meio ambiente - Árvore ou Vegetação	30
12285279	1	RBSU - 15224	30/11/2017 02:29	30/11/2017 13:18	Meio ambiente - Árvore ou Vegetação	14
12304617	1	CITU - 15154	30/11/2017 02:33	30/11/2017 14:36	Meio ambiente - Árvore ou Vegetação	1
12283397	1	CITU - 15154	30/11/2017 02:45	30/11/2017 02:58	Meio ambiente - Árvore ou Vegetação	4
12283397	2	CITU - 15154	30/11/2017 02:45	30/11/2017 02:58	Meio ambiente - Árvore ou Vegetação	2
12283397	3	CITU - 15154	30/11/2017 02:45	30/11/2017 02:58	Meio ambiente - Árvore ou Vegetação	423
12283397	4	CITU - 15154	30/11/2017 02:45	30/11/2017 02:58	Meio ambiente - Árvore ou Vegetação	33
12283397	5	CITU - 15154	30/11/2017 02:45	30/11/2017 09:12	Meio ambiente - Árvore ou Vegetação	349
12283397	6	CITU - 15154	30/11/2017 02:45	30/11/2017 09:12	Meio ambiente - Árvore ou Vegetação	7
12283397	7	CITU - 15154	30/11/2017 02:45	30/11/2017 09:55	Meio ambiente - Árvore ou Vegetação	11
12283397	8	CITU - 15154	30/11/2017 02:45	30/11/2017 09:55	Meio ambiente - Árvore ou Vegetação	161
12283397	9	CITU - 15154	30/11/2017 02:45	30/11/2017 09:55	Meio ambiente - Árvore ou Vegetação	30
12283397	10	CITU - 15154	30/11/2017 02:45	30/11/2017 11:09	Meio ambiente - Árvore ou Vegetação	6
12283397	11	CITU - 15154	30/11/2017 02:45	30/11/2017 11:09	Meio ambiente - Árvore ou Vegetação	317
12283397	12	CITU - 15154	30/11/2017 02:45	30/11/2017 11:09	Meio ambiente - Árvore ou Vegetação	48
12283397	13	CITU - 15154	30/11/2017 02:45	30/11/2017 11:33	Meio ambiente - Árvore ou Vegetação	3
12283397	14	CITU - 15154	30/11/2017 02:45	30/11/2017 11:33	Meio ambiente - Árvore ou Vegetação	110
12307571	1	VZPU - 15169	30/11/2017 02:57	30/11/2017 12:08	Meio ambiente - Árvore ou Vegetação	1700
12307571	2	VZPU - 15169	30/11/2017 02:57	30/11/2017 12:11	Meio ambiente - Árvore ou Vegetação	2
12266210	1	RBSU - 15224	30/11/2017 03:24	30/11/2017 04:09	Meio ambiente - Vento	10
12290080	1	RBSU - 15224	30/11/2017 03:25	30/11/2017 20:48	Meio ambiente - Vento	5
12266216	1	CRF - 15355	30/11/2017 03:26	30/11/2017 03:36	Próprias do sistema - Não identificada	23
12305305	1	CITU - 15154	30/11/2017 03:47	30/11/2017 04:55	Meio ambiente - Árvore ou Vegetação	1995
12305305	1	ENG - 15342	30/11/2017 03:47	30/11/2017 04:55	Meio ambiente - Árvore ou Vegetação	3
12305305	2	CITU - 15154	30/11/2017 03:47	30/11/2017 04:55	Meio ambiente - Árvore ou Vegetação	0
12305305	3	CITU - 15154	30/11/2017 03:47	30/11/2017 09:55	Meio ambiente - Árvore ou Vegetação	1
12305305	4	CITU - 15154	30/11/2017 03:47	30/11/2017 09:55	Meio ambiente - Árvore ou Vegetação	731
12305305	5	CITU - 15154	30/11/2017 03:47	30/11/2017 09:55	Meio ambiente - Árvore ou Vegetação	372
12267849	1	PTUU - 15229	30/11/2017 03:55	30/11/2017 15:57	Meio ambiente - Descarga Atmosférica	1
12266405	1	SNS - 15202	30/11/2017 04:17	30/11/2017 08:55	Meio ambiente - Descarga Atmosférica	3
12266343	1	CNN - 15303	30/11/2017 04:39	30/11/2017 08:19	Meio ambiente - Descarga Atmosférica	1
12304253	1	CITU - 15154	30/11/2017 04:39	30/11/2017 15:04	Meio ambiente - Descarga Atmosférica	1
12304618	1	CITU - 15154	30/11/2017 04:48	30/11/2017 16:50	Meio ambiente - Árvore ou Vegetação	1
12266344	1	CNN - 15303	30/11/2017 04:49	30/11/2017 08:19	Meio ambiente - Descarga Atmosférica	1
12267104	1	GHE - 15336	30/11/2017 05:07	30/11/2017 12:44	Meio ambiente - Descarga Atmosférica	8
12266345	1	CNN - 15303	30/11/2017 05:10	30/11/2017 08:19	Meio ambiente - Descarga Atmosférica	19
12270479	1	BRDD - 15139	30/11/2017 05:10	01/12/2017 12:29	Meio ambiente - Descarga Atmosférica	1
12266287	1	IUAU - 15309	30/11/2017 05:48	30/11/2017 07:15	Meio ambiente - Descarga Atmosférica	110
12304619	1	CITU - 15154	30/11/2017 05:51	30/11/2017 16:50	Meio ambiente - Árvore ou Vegetação	1

12266379	1	PTUU - 15229	30/11/2017 05:55	30/11/2017 08:43	Meio ambiente - Descarga Atmosférica	1
12304254	1	CITU - 15154	30/11/2017 06:12	30/11/2017 15:04	Meio ambiente - Descarga Atmosférica	1
12266357	1	JPIU - 15298	30/11/2017 06:16	30/11/2017 08:20	Meio ambiente - Descarga Atmosférica	1
12267006	1	IIGU - 15319	30/11/2017 06:28	30/11/2017 11:59	Meio ambiente - Descarga Atmosférica	4
12304620	1	CITU - 15154	30/11/2017 06:29	30/11/2017 14:36	Meio ambiente - Árvore ou Vegetação	1
12304621	1	CITU - 15154	30/11/2017 06:32	30/11/2017 14:36	Meio ambiente - Árvore ou Vegetação	15
12267831	1	CUVD - 15349	30/11/2017 06:34	30/11/2017 06:46	Meio ambiente - Árvore ou Vegetação	51
12267832	1	CUVD - 15349	30/11/2017 06:34	30/11/2017 06:46	Meio ambiente - Árvore ou Vegetação	1
12267833	1	CUVD - 15349	30/11/2017 06:34	30/11/2017 06:46	Meio ambiente - Árvore ou Vegetação	12
12304622	1	CITU - 15154	30/11/2017 06:34	30/11/2017 16:50	Meio ambiente - Árvore ou Vegetação	97
12266983	1	MCLU - 15277	30/11/2017 06:39	30/11/2017 11:44	Meio ambiente - Descarga Atmosférica	1
12304255	1	CITU - 15154	30/11/2017 06:40	30/11/2017 15:04	Meio ambiente - Descarga Atmosférica	2
12304623	1	CITU - 15154	30/11/2017 06:40	30/11/2017 14:36	Meio ambiente - Árvore ou Vegetação	2
12304256	1	CITU - 15154	30/11/2017 06:43	30/11/2017 15:04	Meio ambiente - Descarga Atmosférica	1
12266573	1	CMH - 15160	30/11/2017 06:45	30/11/2017 09:58	Meio ambiente - Descarga Atmosférica	3
12268269	1	BCSU - 15111	30/11/2017 06:54	30/11/2017 17:20	Meio ambiente - Árvore ou Vegetação	4
12266596	1	PTUU - 15229	30/11/2017 06:55	30/11/2017 10:02	Meio ambiente - Descarga Atmosférica	1
12304624	1	CITU - 15154	30/11/2017 06:56	30/11/2017 14:36	Meio ambiente - Árvore ou Vegetação	1
12304624	2	CITU - 15154	30/11/2017 06:56	30/11/2017 14:36	Meio ambiente - Árvore ou Vegetação	88
12304624	3	CITU - 15154	30/11/2017 06:56	30/11/2017 14:36	Meio ambiente - Árvore ou Vegetação	21
12304624	5	CITU - 15154	30/11/2017 06:56	30/11/2017 16:50	Meio ambiente - Árvore ou Vegetação	45
12304624	6	CITU - 15154	30/11/2017 06:56	01/12/2017 14:15	Meio ambiente - Árvore ou Vegetação	6
12267736	1	BIUU - 15133	30/11/2017 07:05	30/11/2017 14:31	Meio ambiente - Descarga Atmosférica	1
12267528	1	GHE - 15336	30/11/2017 07:06	30/11/2017 14:37	Meio ambiente - Descarga Atmosférica	1
12275043	1	MCLU - 15277	30/11/2017 07:07	02/12/2017 17:55	Meio ambiente - Descarga Atmosférica	2
12266358	1	JPIU - 15298	30/11/2017 07:08	30/11/2017 08:20	Meio ambiente - Descarga Atmosférica	1
12268481	1	NERU - 15261	30/11/2017 07:08	30/11/2017 17:51	Meio ambiente - Árvore ou Vegetação	1
12266974	1	PTUU - 15229	30/11/2017 07:10	30/11/2017 12:01	Meio ambiente - Descarga Atmosférica	1
12269692	1	JPIU - 15298	30/11/2017 07:11	01/12/2017 09:18	Meio ambiente - Descarga Atmosférica	1
12304257	1	CITU - 15154	30/11/2017 07:11	30/11/2017 15:04	Meio ambiente - Descarga Atmosférica	5
12266965	1	CMH - 15160	30/11/2017 07:14	30/11/2017 11:20	Meio ambiente - Árvore ou Vegetação	2
12266785	1	GHE - 15336	30/11/2017 07:16	30/11/2017 10:57	Meio ambiente - Árvore ou Vegetação	6
12268930	1	CUVD - 15349	30/11/2017 07:17	30/11/2017 21:11	Próprias do sistema - Não identificada	1
12266503	1	CMH - 15160	30/11/2017 07:18	30/11/2017 09:20	Meio ambiente - Descarga Atmosférica	1
12266713	1	CRL - 15354	30/11/2017 07:18	30/11/2017 10:24	Meio ambiente - Descarga Atmosférica	1
12270222	1	JPIU - 15298	30/11/2017 07:18	01/12/2017 10:41	Meio ambiente - Descarga Atmosférica	1
12270480	1	BRDD - 15139	30/11/2017 07:18	01/12/2017 12:29	Meio ambiente - Descarga Atmosférica	12
12270480	2	BRDD - 15139	30/11/2017 07:18	01/12/2017 12:29	Meio ambiente - Descarga Atmosférica	4
12267802	1	PTUU - 15229	30/11/2017 07:21	30/11/2017 15:38	Meio ambiente - Descarga Atmosférica	1
12341263	1	UNIT - 15177	30/11/2017 07:27	30/11/2017 13:47	Próprias do sistema - Não identificada	29
12341263	2	UNIT - 15177	30/11/2017 07:27	30/11/2017 15:37	Próprias do sistema - Não identificada	241
12341263	4	UNIT - 15177	30/11/2017 07:27	30/11/2017 15:37	Próprias do sistema - Não identificada	9
12341263	5	UNIT - 15177	30/11/2017 07:27	30/11/2017 17:15	Próprias do sistema - Não identificada	14
12341263	6	UNIT - 15177	30/11/2017 07:27	01/12/2017 00:55	Próprias do sistema - Não identificada	22
12341263	7	UNIT - 15177	30/11/2017 07:27	01/12/2017 12:20	Próprias do sistema - Não identificada	13
12267358	1	PTUU - 15229	30/11/2017 07:31	30/11/2017 13:54	Meio ambiente - Descarga Atmosférica	1
12271880	1	CUVD - 15349	30/11/2017 07:32	01/12/2017 20:42	Meio ambiente - Descarga Atmosférica	1
12267843	1	GHE - 15336	30/11/2017 07:34	30/11/2017 15:50	Meio ambiente - Descarga Atmosférica	1
12266359	1	JPIU - 15298	30/11/2017 07:35	30/11/2017 08:20	Meio ambiente - Descarga Atmosférica	24
12267252	1	AUIU - 15647	30/11/2017 07:35	30/11/2017 12:10	Meio ambiente - Árvore ou Vegetação	16
12304258	1	CITU - 15154	30/11/2017 07:36	30/11/2017 15:04	Meio ambiente - Descarga Atmosférica	1
12266966	1	CMH - 15160	30/11/2017 07:38	30/11/2017 11:20	Meio ambiente - Árvore ou Vegetação	1
12266597	1	PTUU - 15229	30/11/2017 07:41	30/11/2017 10:02	Meio ambiente - Descarga Atmosférica	6
12268573	1	BRDD - 15139	30/11/2017 07:41	30/11/2017 19:26	Meio ambiente - Descarga Atmosférica	1
12266923	1	CMH - 15160	30/11/2017 07:42	30/11/2017 11:40	Meio ambiente - Descarga Atmosférica	1
12266967	1	CMH - 15160	30/11/2017 07:47	30/11/2017 11:20	Meio ambiente - Árvore ou Vegetação	40

12304259	1	CITU - 15154	30/11/2017 07:47	30/11/2017 15:04	Meio ambiente - Descarga Atmosférica	2
12321053	1	GHE - 15336	30/11/2017 07:48	30/11/2017 08:46	Meio ambiente - Descarga Atmosférica	9
12266360	1	JPIU - 15298	30/11/2017 07:49	30/11/2017 08:20	Meio ambiente - Descarga Atmosférica	8
12304260	1	CITU - 15154	30/11/2017 07:52	30/11/2017 15:04	Meio ambiente - Descarga Atmosférica	7
12304261	1	CITU - 15154	30/11/2017 07:54	30/11/2017 15:04	Meio ambiente - Descarga Atmosférica	3
12304262	1	CITU - 15154	30/11/2017 07:55	30/11/2017 15:04	Meio ambiente - Descarga Atmosférica	13
12267830	1	TOTU - 15194	30/11/2017 07:55	30/11/2017 15:00	Meio ambiente - Árvore ou Vegetação	6
12268574	1	BRDD - 15139	30/11/2017 07:56	30/11/2017 19:26	Meio ambiente - Descarga Atmosférica	2
12308483	1	UHTM - 15182	30/11/2017 07:56	01/12/2017 11:25	Meio ambiente - Árvore ou Vegetação	3
12266361	1	JPIU - 15298	30/11/2017 07:57	30/11/2017 08:20	Meio ambiente - Descarga Atmosférica	208
12266361	2	JPIU - 15298	30/11/2017 07:57	30/11/2017 08:20	Meio ambiente - Descarga Atmosférica	2
12267070	1	CITU - 15154	30/11/2017 07:57	30/11/2017 12:32	Meio ambiente - Descarga Atmosférica	1
12267336	1	UNIT - 15177	30/11/2017 08:02	30/11/2017 14:01	Meio ambiente - Descarga Atmosférica	1
12308484	1	UHTM - 15182	30/11/2017 08:03	02/12/2017 16:18	Meio ambiente - Árvore ou Vegetação	2
12278539	1	YAN - 15165	30/11/2017 08:06	30/11/2017 12:26	Meio ambiente - Árvore ou Vegetação	2
12268027	1	PTUU - 15229	30/11/2017 08:07	30/11/2017 16:42	Meio ambiente - Descarga Atmosférica	1
12270435	1	CGAU - 15150	30/11/2017 08:07	01/12/2017 09:20	Meio ambiente - Árvore ou Vegetação	1
12266548	1	GVSD - 15334	30/11/2017 08:08	30/11/2017 09:45	Meio ambiente - Árvore ou Vegetação	1
12268028	1	PTUU - 15229	30/11/2017 08:08	30/11/2017 16:42	Meio ambiente - Descarga Atmosférica	6
12268575	1	BRDD - 15139	30/11/2017 08:08	30/11/2017 19:26	Meio ambiente - Descarga Atmosférica	1
12268576	1	BRDD - 15139	30/11/2017 08:09	30/11/2017 19:26	Meio ambiente - Descarga Atmosférica	6
12304263	1	CITU - 15154	30/11/2017 08:09	30/11/2017 15:04	Meio ambiente - Descarga Atmosférica	483
12304263	2	CITU - 15154	30/11/2017 08:09	30/11/2017 15:04	Meio ambiente - Descarga Atmosférica	79
12268577	1	BRDD - 15139	30/11/2017 08:11	30/11/2017 19:26	Meio ambiente - Descarga Atmosférica	1
12267324	1	PTUU - 15229	30/11/2017 08:12	30/11/2017 13:47	Meio ambiente - Descarga Atmosférica	1
12267668	1	CMH - 15160	30/11/2017 08:12	30/11/2017 15:30	Meio ambiente - Descarga Atmosférica	19
12266387	1	JUAU - 15293	30/11/2017 08:13	30/11/2017 08:36	Meio ambiente - Descarga Atmosférica	10
12268708	1	BIID - 15132	30/11/2017 08:13	30/11/2017 19:47	Meio ambiente - Descarga Atmosférica	1
12266380	1	PTUU - 15229	30/11/2017 08:14	30/11/2017 08:43	Meio ambiente - Descarga Atmosférica	4
12267669	1	CMH - 15160	30/11/2017 08:15	30/11/2017 15:30	Meio ambiente - Descarga Atmosférica	74
12267253	1	AUIU - 15647	30/11/2017 08:17	30/11/2017 12:10	Meio ambiente - Árvore ou Vegetação	16
12320697	1	BIID - 15132	30/11/2017 08:19	30/11/2017 12:02	Meio ambiente - Descarga Atmosférica	1
12266984	1	MCLU - 15277	30/11/2017 08:25	30/11/2017 11:44	Meio ambiente - Descarga Atmosférica	1
12267105	1	JMLT - 15301	30/11/2017 08:25	30/11/2017 12:47	Meio ambiente - Descarga Atmosférica	27
12266985	1	MCLU - 15277	30/11/2017 08:26	30/11/2017 11:44	Meio ambiente - Descarga Atmosférica	1
12266786	1	GHE - 15336	30/11/2017 08:28	30/11/2017 10:57	Meio ambiente - Árvore ou Vegetação	15
12320698	1	BIID - 15132	30/11/2017 08:29	30/11/2017 12:02	Meio ambiente - Descarga Atmosférica	1
12266879	1	MAGU - 15282	30/11/2017 08:30	30/11/2017 10:54	Meio ambiente - Descarga Atmosférica	1
12268578	1	BRDD - 15139	30/11/2017 08:30	30/11/2017 19:26	Meio ambiente - Descarga Atmosférica	3
12308485	1	UHTM - 15182	30/11/2017 08:35	01/12/2017 11:25	Meio ambiente - Árvore ou Vegetação	1
12267508	1	GHE - 15336	30/11/2017 08:38	30/11/2017 14:39	Meio ambiente - Descarga Atmosférica	2
12267834	1	CUVD - 15349	30/11/2017 08:40	30/11/2017 13:08	Meio ambiente - Árvore ou Vegetação	23
12267674	1	JPIU - 15298	30/11/2017 08:41	30/11/2017 15:33	Meio ambiente - Descarga Atmosférica	1
12266607	1	UNIT - 15177	30/11/2017 08:45	30/11/2017 10:16	Meio ambiente - Descarga Atmosférica	1
12268579	1	BRDD - 15139	30/11/2017 08:45	30/11/2017 19:26	Meio ambiente - Descarga Atmosférica	1
12271716	1	BRDD - 15139	30/11/2017 08:47	01/12/2017 17:12	Meio ambiente - Descarga Atmosférica	1
12267207	1	UHQM - 15185	30/11/2017 08:49	30/11/2017 13:09	Meio ambiente - Descarga Atmosférica	1
12269011	1	GHE - 15336	30/11/2017 08:50	30/11/2017 22:04	Meio ambiente - Descarga Atmosférica	3
12320699	1	BIID - 15132	30/11/2017 08:51	30/11/2017 12:02	Meio ambiente - Descarga Atmosférica	1
12266504	1	CMH - 15160	30/11/2017 08:53	30/11/2017 09:20	Meio ambiente - Descarga Atmosférica	2
12267737	1	BIIU - 15133	30/11/2017 08:54	30/11/2017 14:31	Meio ambiente - Descarga Atmosférica	1
12267370	1	BCV - 15112	30/11/2017 09:00	30/11/2017 14:06	Meio ambiente - Descarga Atmosférica	1
12271214	1	UNIT - 15177	30/11/2017 09:01	01/12/2017 18:55	Meio ambiente - Descarga Atmosférica	1
12267850	1	PTUU - 15229	30/11/2017 09:02	30/11/2017 15:57	Meio ambiente - Descarga Atmosférica	0
12267576	1	PTUU - 15229	30/11/2017 09:04	30/11/2017 14:00	Meio ambiente - Descarga Atmosférica	1
12308486	1	UHTM - 15182	30/11/2017 09:07	02/12/2017 16:18	Meio ambiente - Árvore ou Vegetação	1

12320700	1	BIID - 15132	30/11/2017 09:07	30/11/2017 12:02	Meio ambiente - Descarga Atmosférica	117
12267439	1	UHTM - 15182	30/11/2017 09:08	30/11/2017 14:17	Meio ambiente - Descarga Atmosférica	1
12269466	1	UNIT - 15177	30/11/2017 09:10	01/12/2017 01:38	Meio ambiente - Descarga Atmosférica	1
12269467	1	UNIT - 15177	30/11/2017 09:11	01/12/2017 01:38	Meio ambiente - Descarga Atmosférica	1
12267631	1	CMH - 15160	30/11/2017 09:17	30/11/2017 15:21	Meio ambiente - Árvore ou Vegetação	3
12268301	1	BIID - 15132	30/11/2017 09:17	30/11/2017 18:02	Meio ambiente - Descarga Atmosférica	2
12268557	1	PTUU - 15229	30/11/2017 09:21	30/11/2017 18:32	Meio ambiente - Árvore ou Vegetação	1
12267835	1	CUVD - 15349	30/11/2017 09:24	30/11/2017 13:08	Meio ambiente - Árvore ou Vegetação	103
12267835	2	CUVD - 15349	30/11/2017 09:24	30/11/2017 13:08	Meio ambiente - Árvore ou Vegetação	13
12266986	1	MCLU - 15277	30/11/2017 09:28	30/11/2017 11:44	Meio ambiente - Descarga Atmosférica	57
12266987	1	MCLU - 15277	30/11/2017 09:28	30/11/2017 11:44	Meio ambiente - Descarga Atmosférica	9
12266988	1	MCLU - 15277	30/11/2017 09:28	30/11/2017 11:44	Meio ambiente - Descarga Atmosférica	265
12266988	2	MCLU - 15277	30/11/2017 09:28	30/11/2017 11:44	Meio ambiente - Descarga Atmosférica	25
12267738	1	BIID - 15132	30/11/2017 09:29	30/11/2017 14:31	Meio ambiente - Descarga Atmosférica	4
12267738	1	BIIU - 15133	30/11/2017 09:29	30/11/2017 14:31	Meio ambiente - Descarga Atmosférica	41
12267124	1	PTUU - 15229	30/11/2017 09:30	30/11/2017 12:42	Meio ambiente - Descarga Atmosférica	1
12266989	1	MCLU - 15277	30/11/2017 09:31	30/11/2017 11:44	Meio ambiente - Descarga Atmosférica	2
12269693	1	JPIU - 15298	30/11/2017 09:31	01/12/2017 09:18	Meio ambiente - Descarga Atmosférica	1
12266595	1	UNIT - 15177	30/11/2017 09:36	30/11/2017 09:54	Próprias do sistema - Não identificada	4
12268063	1	CITU - 15154	30/11/2017 09:36	30/11/2017 16:28	Meio ambiente - Descarga Atmosférica	1
12308487	1	UHTM - 15182	30/11/2017 09:36	02/12/2017 16:18	Meio ambiente - Árvore ou Vegetação	1
12268328	1	UNIT - 15177	30/11/2017 09:37	30/11/2017 18:14	Meio ambiente - Descarga Atmosférica	1
12267851	1	PTUU - 15229	30/11/2017 09:39	30/11/2017 15:57	Meio ambiente - Descarga Atmosférica	1
12267495	1	CITU - 15154	30/11/2017 09:41	30/11/2017 14:44	Próprias do sistema - Não identificada	1
12271215	1	UNIT - 15177	30/11/2017 09:41	01/12/2017 18:55	Meio ambiente - Descarga Atmosférica	1
12283913	1	JQU - 15296	30/11/2017 09:41	30/11/2017 15:03	Meio ambiente - Vento	39
12283913	2	JQU - 15296	30/11/2017 09:41	30/11/2017 15:03	Meio ambiente - Vento	59
12283913	3	JQU - 15296	30/11/2017 09:41	30/11/2017 15:03	Meio ambiente - Vento	63
12283913	4	JQU - 15296	30/11/2017 09:41	30/11/2017 15:03	Meio ambiente - Vento	4
12267882	1	PRRU - 15241	30/11/2017 09:42	30/11/2017 15:46	Meio ambiente - Descarga Atmosférica	1
12268580	1	BRDD - 15139	30/11/2017 09:42	30/11/2017 19:26	Meio ambiente - Descarga Atmosférica	132
12267125	1	PTUU - 15229	30/11/2017 09:43	30/11/2017 12:42	Meio ambiente - Descarga Atmosférica	3
12266863	1	CMH - 15160	30/11/2017 09:47	30/11/2017 10:41	Meio ambiente - Descarga Atmosférica	18
12267670	1	CMH - 15160	30/11/2017 09:48	30/11/2017 15:30	Meio ambiente - Descarga Atmosférica	9
12271397	1	JQU - 15296	30/11/2017 09:52	01/12/2017 19:22	Meio ambiente - Descarga Atmosférica	2
12307572	1	VZPU - 15169	30/11/2017 09:54	30/11/2017 16:10	Meio ambiente - Árvore ou Vegetação	19
12307572	2	CITU - 15154	30/11/2017 09:54	30/11/2017 16:10	Meio ambiente - Árvore ou Vegetação	88
12307572	3	VZPU - 15169	30/11/2017 09:54	30/11/2017 16:48	Meio ambiente - Árvore ou Vegetação	2
12307572	4	VZPU - 15169	30/11/2017 09:54	30/11/2017 16:48	Meio ambiente - Árvore ou Vegetação	13
12307572	5	VZPU - 15169	30/11/2017 09:54	30/11/2017 16:55	Meio ambiente - Árvore ou Vegetação	67
12307572	6	VZPU - 15169	30/11/2017 09:54	01/12/2017 17:31	Meio ambiente - Árvore ou Vegetação	86
12268519	1	BIIU - 15133	30/11/2017 09:56	30/11/2017 17:28	Meio ambiente - Descarga Atmosférica	1
12267852	1	PTUU - 15229	30/11/2017 10:10	30/11/2017 15:57	Meio ambiente - Descarga Atmosférica	11
12266663	1	UNIT - 15177	30/11/2017 10:12	30/11/2017 10:20	Meio ambiente - Descarga Atmosférica	1
12267671	1	CMH - 15160	30/11/2017 10:16	30/11/2017 15:30	Meio ambiente - Descarga Atmosférica	1
12267607	1	BRDD - 15139	30/11/2017 10:23	30/11/2017 15:17	Meio ambiente - Descarga Atmosférica	1
12266924	1	CMH - 15160	30/11/2017 10:31	30/11/2017 11:40	Meio ambiente - Descarga Atmosférica	2
12266762	1	JUAU - 15293	30/11/2017 10:34	30/11/2017 10:46	Meio ambiente - Descarga Atmosférica	1
12267014	1	CMH - 15160	30/11/2017 10:45	30/11/2017 11:56	Meio ambiente - Árvore ou Vegetação	50
12269468	1	UNIT - 15177	30/11/2017 10:49	01/12/2017 01:38	Meio ambiente - Descarga Atmosférica	22
12277958	1	COJ - 15305	30/11/2017 10:50	03/12/2017 20:31	Meio ambiente - Descarga Atmosférica	1
12267284	1	CITU - 15154	30/11/2017 10:56	30/11/2017 14:00	Meio ambiente - Árvore ou Vegetação	38
12308488	1	UHTM - 15182	30/11/2017 10:59	01/12/2017 11:25	Meio ambiente - Árvore ou Vegetação	1
12268216	1	JPIU - 15298	30/11/2017 11:00	30/11/2017 17:08	Meio ambiente - Descarga Atmosférica	1
12266881	1	PTUU - 15229	30/11/2017 11:01	30/11/2017 11:09	Meio ambiente - Descarga Atmosférica	1
12305306	1	CITU - 15154	30/11/2017 11:07	30/11/2017 11:20	Meio ambiente - Árvore ou Vegetação	1

12305306	2	CITU - 15154	30/11/2017 11:07	30/11/2017 11:20	Meio ambiente - Árvore ou Vegetação	731
12305306	3	CITU - 15154	30/11/2017 11:07	30/11/2017 11:20	Meio ambiente - Árvore ou Vegetação	351
12267259	1	UNIT - 15177	30/11/2017 11:09	30/11/2017 13:30	Meio ambiente - Descarga Atmosférica	39
12267015	1	CMH - 15160	30/11/2017 11:12	30/11/2017 11:56	Meio ambiente - Árvore ou Vegetação	1
12267063	1	UHQM - 15185	30/11/2017 11:12	30/11/2017 12:32	Meio ambiente - Descarga Atmosférica	2
12308489	1	PRRU - 15241	30/11/2017 11:15	01/12/2017 11:25	Meio ambiente - Árvore ou Vegetação	2
12267260	1	UNIT - 15177	30/11/2017 11:16	30/11/2017 13:30	Meio ambiente - Descarga Atmosférica	48
12267261	1	UNIT - 15177	30/11/2017 11:16	30/11/2017 13:30	Meio ambiente - Descarga Atmosférica	66
12268333	1	PTUU - 15229	30/11/2017 11:18	30/11/2017 18:59	Meio ambiente - Descarga Atmosférica	1
12305307	1	CITU - 15154	30/11/2017 11:19	30/11/2017 18:25	Meio ambiente - Árvore ou Vegetação	21
12267325	1	PTUU - 15229	30/11/2017 11:20	30/11/2017 13:47	Meio ambiente - Descarga Atmosférica	1
12267672	1	CMH - 15160	30/11/2017 11:20	30/11/2017 15:30	Meio ambiente - Descarga Atmosférica	24
12267262	1	UNIT - 15177	30/11/2017 11:28	30/11/2017 13:30	Meio ambiente - Descarga Atmosférica	188
12267285	1	CITU - 15154	30/11/2017 11:28	30/11/2017 14:00	Meio ambiente - Árvore ou Vegetação	244
12267071	1	CITU - 15154	30/11/2017 11:32	30/11/2017 12:32	Meio ambiente - Descarga Atmosférica	19
12267016	1	CMH - 15160	30/11/2017 11:37	30/11/2017 11:56	Meio ambiente - Árvore ou Vegetação	21
12308490	1	UHTM - 15182	30/11/2017 11:41	01/12/2017 11:25	Meio ambiente - Árvore ou Vegetação	2
12267673	1	CMH - 15160	30/11/2017 11:44	30/11/2017 15:30	Meio ambiente - Descarga Atmosférica	62
12267673	2	CMH - 15160	30/11/2017 11:44	30/11/2017 15:30	Meio ambiente - Descarga Atmosférica	1
12267673	3	CMH - 15160	30/11/2017 11:44	30/11/2017 15:30	Meio ambiente - Descarga Atmosférica	282
12308491	1	UHTM - 15182	30/11/2017 11:47	01/12/2017 11:25	Meio ambiente - Árvore ou Vegetação	1
12269661	1	JPIU - 15298	30/11/2017 11:49	01/12/2017 08:33	Meio ambiente - Descarga Atmosférica	1
12267217	1	VZPU - 15169	30/11/2017 11:53	30/11/2017 13:38	Meio ambiente - Árvore ou Vegetação	205
12272199	1	JPIU - 15298	30/11/2017 11:56	01/12/2017 16:47	Meio ambiente - Descarga Atmosférica	1
12269662	1	JPIU - 15298	30/11/2017 11:57	01/12/2017 08:33	Meio ambiente - Descarga Atmosférica	1
12269662	2	JPIU - 15298	30/11/2017 11:57	01/12/2017 08:33	Meio ambiente - Descarga Atmosférica	3
12308492	1	UHTM - 15182	30/11/2017 11:59	01/12/2017 11:25	Meio ambiente - Árvore ou Vegetação	2
12308492	2	UHTM - 15182	30/11/2017 11:59	01/12/2017 11:25	Meio ambiente - Árvore ou Vegetação	3
12267064	1	UHQM - 15185	30/11/2017 12:09	30/11/2017 12:32	Meio ambiente - Descarga Atmosférica	43
12267127	1	JPIU - 15298	30/11/2017 12:21	30/11/2017 12:50	Meio ambiente - Descarga Atmosférica	27
12267446	1	PRRU - 15241	30/11/2017 12:22	30/11/2017 14:20	Meio ambiente - Árvore ou Vegetação	23
12268610	1	CMH - 15160	30/11/2017 12:25	30/11/2017 17:37	Meio ambiente - Descarga Atmosférica	1
12308493	1	UHTM - 15182	30/11/2017 12:25	02/12/2017 16:18	Meio ambiente - Árvore ou Vegetação	1
12308494	1	UHTM - 15182	30/11/2017 12:33	01/12/2017 11:25	Meio ambiente - Árvore ou Vegetação	1
12272388	1	UNIT - 15177	30/11/2017 12:54	01/12/2017 15:40	Meio ambiente - Árvore ou Vegetação	2
12272388	2	UNIT - 15177	30/11/2017 12:54	01/12/2017 15:40	Meio ambiente - Árvore ou Vegetação	5
12267371	1	BCV - 15112	30/11/2017 13:01	30/11/2017 14:06	Meio ambiente - Descarga Atmosférica	2
12267371	2	BCV - 15112	30/11/2017 13:01	30/11/2017 14:06	Meio ambiente - Descarga Atmosférica	1
12270066	1	JQU - 15296	30/11/2017 13:05	01/12/2017 10:26	Meio ambiente - Descarga Atmosférica	1
12269061	1	BCAD - 15109	30/11/2017 13:06	30/11/2017 21:47	Próprias do sistema - Não identificada	1
12267651	1	JFAU - 15302	30/11/2017 13:07	30/11/2017 15:24	Meio ambiente - Árvore ou Vegetação	1
12267326	1	PTUU - 15229	30/11/2017 13:09	30/11/2017 13:47	Meio ambiente - Descarga Atmosférica	5
12267803	1	PTUU - 15229	30/11/2017 13:09	30/11/2017 15:38	Meio ambiente - Descarga Atmosférica	3
12267265	1	MFED - 15276	30/11/2017 13:12	30/11/2017 13:33	Meio ambiente - Descarga Atmosférica	10
12267281	1	PTUU - 15229	30/11/2017 13:12	30/11/2017 13:37	Meio ambiente - Descarga Atmosférica	2
12274185	1	BRDD - 15139	30/11/2017 13:17	02/12/2017 14:17	Meio ambiente - Descarga Atmosférica	3
12283914	1	JQU - 15296	30/11/2017 13:24	30/11/2017 13:40	Meio ambiente - Vento	107
12283914	2	JQU - 15296	30/11/2017 13:24	30/11/2017 13:40	Meio ambiente - Vento	272
12267605	1	CNLU - 15164	30/11/2017 13:32	30/11/2017 15:14	Próprias do sistema - Não identificada	1
12267337	1	UNIT - 15177	30/11/2017 13:33	30/11/2017 14:01	Meio ambiente - Descarga Atmosférica	2
12308495	1	UHTM - 15182	30/11/2017 13:34	01/12/2017 11:25	Meio ambiente - Árvore ou Vegetação	1
12268161	1	LAVD - 15291	30/11/2017 13:42	30/11/2017 17:18	Meio ambiente - Vento	1
12269694	1	JPIU - 15298	30/11/2017 13:53	01/12/2017 09:18	Meio ambiente - Descarga Atmosférica	8
12283553	1	JNUT - 15299	30/11/2017 13:57	05/12/2017 14:34	Meio ambiente - Descarga Atmosférica	1
12267649	1	UNIT - 15177	30/11/2017 14:02	30/11/2017 15:37	Meio ambiente - Descarga Atmosférica	39
12267622	1	JFAU - 15302	30/11/2017 14:03	30/11/2017 15:16	Meio ambiente - Descarga Atmosférica	1

12282971	1	JTA - 15295	30/11/2017 14:03	30/11/2017 21:44	Próprias do sistema - Não identificada	1
12267957	1	PSAD - 15237	30/11/2017 14:05	30/11/2017 16:20	Meio ambiente - Descarga Atmosférica	1
12268346	1	JPIU - 15298	30/11/2017 14:05	30/11/2017 17:30	Próprias do sistema - Não identificada	1
12268347	1	JPIU - 15298	30/11/2017 14:05	30/11/2017 17:30	Próprias do sistema - Não identificada	1
12269064	1	BRDD - 15139	30/11/2017 14:06	30/11/2017 22:38	Meio ambiente - Descarga Atmosférica	1
12268558	1	PTUU - 15229	30/11/2017 14:15	30/11/2017 18:32	Meio ambiente - Árvore ou Vegetação	2
12270183	1	BIUU - 15133	30/11/2017 14:16	01/12/2017 10:37	Meio ambiente - Descarga Atmosférica	1
12267532	1	AOY - 15103	30/11/2017 14:17	30/11/2017 14:26	Meio ambiente - Descarga Atmosférica	25
12269711	1	UNIT - 15177	30/11/2017 14:17	01/12/2017 09:29	Próprias do sistema - Não identificada	1
12267500	1	MFED - 15276	30/11/2017 14:18	30/11/2017 14:22	Meio ambiente - Descarga Atmosférica	2
12267891	1	MUT - 15266	30/11/2017 14:20	30/11/2017 16:20	Meio ambiente - Árvore ou Vegetação	20
12271440	1	UNIT - 15177	30/11/2017 14:20	01/12/2017 17:36	Próprias do sistema - Não identificada	1
12269074	1	BIUU - 15133	30/11/2017 14:21	30/11/2017 21:37	Meio ambiente - Descarga Atmosférica	1
12267591	1	AXAU - 15107	30/11/2017 14:23	30/11/2017 14:40	Meio ambiente - Descarga Atmosférica	1
12270715	1	BIUU - 15133	30/11/2017 14:30	01/12/2017 12:35	Meio ambiente - Descarga Atmosférica	1
12267794	1	VZEU - 15170	30/11/2017 14:32	30/11/2017 15:19	Meio ambiente - Descarga Atmosférica	1
12270486	1	IRO - 15312	30/11/2017 14:32	01/12/2017 12:15	Meio ambiente - Descarga Atmosférica	1
12311474	4	SDED - 15215	30/11/2017 14:33	30/11/2017 14:37	Próprias do sistema - Não identificada	923
12311474	5	SDED - 15215	30/11/2017 14:33	30/11/2017 15:17	Próprias do sistema - Não identificada	34
12311474	6	SDED - 15215	30/11/2017 14:33	30/11/2017 15:17	Próprias do sistema - Não identificada	182
12311474	7	SDED - 15215	30/11/2017 14:33	30/11/2017 15:17	Próprias do sistema - Não identificada	41
12311474	8	SDED - 15215	30/11/2017 14:33	30/11/2017 15:34	Próprias do sistema - Não identificada	41
12311474	9	SDED - 15215	30/11/2017 14:33	30/11/2017 15:34	Próprias do sistema - Não identificada	13
12311474	10	SDED - 15215	30/11/2017 14:33	30/11/2017 17:45	Próprias do sistema - Não identificada	34
12311474	11	SDED - 15215	30/11/2017 14:33	30/11/2017 19:16	Próprias do sistema - Não identificada	1
12311474	12	SDED - 15215	30/11/2017 14:33	30/11/2017 19:16	Próprias do sistema - Não identificada	13
12311474	13	SDED - 15215	30/11/2017 14:33	30/11/2017 19:16	Próprias do sistema - Não identificada	183
12268908	1	PSAU - 15236	30/11/2017 14:39	30/11/2017 16:15	Meio ambiente - Árvore ou Vegetação	6
12268683	1	PTUU - 15229	30/11/2017 14:41	30/11/2017 15:46	Meio ambiente - Descarga Atmosférica	23
12267623	1	JFAU - 15302	30/11/2017 14:47	30/11/2017 15:16	Meio ambiente - Descarga Atmosférica	2
12267650	1	UNIT - 15177	30/11/2017 15:01	30/11/2017 15:37	Meio ambiente - Descarga Atmosférica	114
12268008	1	JUAD - 15294	30/11/2017 15:01	30/11/2017 16:19	Meio ambiente - Descarga Atmosférica	1
12268823	1	CMH - 15160	30/11/2017 15:01	30/11/2017 20:59	Meio ambiente - Descarga Atmosférica	9
12268979	1	PTUU - 15229	30/11/2017 15:01	30/11/2017 19:58	Meio ambiente - Descarga Atmosférica	1
12269987	1	ARID - 15104	30/11/2017 15:02	01/12/2017 09:55	Meio ambiente - Descarga Atmosférica	1
12267788	1	BHJT - 15126	30/11/2017 15:02	30/11/2017 15:50	Próprias do sistema - Não identificada	262
12269361	1	NVN - 15257	30/11/2017 15:05	01/12/2017 01:44	Meio ambiente - Descarga Atmosférica	1
12268438	1	IBYD - 15327	30/11/2017 15:07	30/11/2017 17:55	Meio ambiente - Descarga Atmosférica	1
12268808	1	MOO - 15271	30/11/2017 15:07	30/11/2017 19:57	Meio ambiente - Descarga Atmosférica	1
12271960	1	BRDD - 15139	30/11/2017 15:07	01/12/2017 16:31	Meio ambiente - Descarga Atmosférica	1
12305636	1	IBYD - 15327	30/11/2017 15:09	30/11/2017 18:47	Meio ambiente - Descarga Atmosférica	1
12267924	1	CMH - 15160	30/11/2017 15:10	30/11/2017 15:44	Meio ambiente - Vento	72
12285189	1	RBST - 15225	30/11/2017 15:13	01/12/2017 12:15	Meio ambiente - Árvore ou Vegetação	37
12268824	1	CMH - 15160	30/11/2017 15:15	30/11/2017 20:59	Meio ambiente - Descarga Atmosférica	22
12307574	1	VZPU - 15169	30/11/2017 15:16	30/11/2017 15:33	Meio ambiente - Árvore ou Vegetação	1
12307574	2	VZPU - 15169	30/11/2017 15:16	30/11/2017 15:33	Meio ambiente - Árvore ou Vegetação	50
12307574	3	CITU - 15154	30/11/2017 15:16	30/11/2017 15:33	Meio ambiente - Árvore ou Vegetação	1
12307574	3	VZPU - 15169	30/11/2017 15:16	30/11/2017 15:33	Meio ambiente - Árvore ou Vegetação	2122
12268382	1	IGPU - 15323	30/11/2017 15:18	30/11/2017 18:00	Meio ambiente - Árvore ou Vegetação	9
12268015	1	MAL - 15281	30/11/2017 15:20	30/11/2017 16:33	Próprias do sistema - Não identificada	4
12268502	1	PSP - 15233	30/11/2017 15:21	30/11/2017 17:54	Próprias do sistema - Não identificada	1
12271717	1	BRDD - 15139	30/11/2017 15:21	01/12/2017 17:12	Meio ambiente - Descarga Atmosférica	3
12268583	1	MTZ - 15267	30/11/2017 15:23	30/11/2017 16:20	Meio ambiente - Árvore ou Vegetação	85
12268503	1	PSP - 15233	30/11/2017 15:24	30/11/2017 17:54	Próprias do sistema - Não identificada	3
12269075	1	BIUU - 15133	30/11/2017 15:24	30/11/2017 21:37	Meio ambiente - Descarga Atmosférica	1
12308497	1	UHTM - 15182	30/11/2017 15:25	02/12/2017 16:18	Meio ambiente - Árvore ou Vegetação	1

12268238	1	ADOD - 15095	30/11/2017 15:26	30/11/2017 15:47	Meio ambiente - Árvore ou Vegetação	36
12271186	1	SDED - 15215	30/11/2017 15:26	01/12/2017 13:15	Próprias do sistema - Não identificada	1
12269968	1	IGPD - 15324	30/11/2017 15:30	30/11/2017 18:19	Próprias do sistema - Não identificada	63
12269968	2	IGPD - 15324	30/11/2017 15:30	30/11/2017 18:19	Próprias do sistema - Não identificada	815
12268447	1	CNN - 15303	30/11/2017 15:31	30/11/2017 18:47	Meio ambiente - Descarga Atmosférica	1
12315975	1	SDED - 15215	30/11/2017 15:31	30/11/2017 16:31	Próprias do sistema - Não identificada	1
12267892	1	MUT - 15266	30/11/2017 15:32	30/11/2017 16:20	Meio ambiente - Árvore ou Vegetação	24
12268541	1	PMSU - 15244	30/11/2017 15:33	30/11/2017 17:45	Meio ambiente - Árvore ou Vegetação	1
12268399	1	NERU - 15261	30/11/2017 15:36	30/11/2017 18:26	Meio ambiente - Inundação	1
12268451	1	MAL - 15281	30/11/2017 15:36	30/11/2017 19:02	Meio ambiente - Descarga Atmosférica	28
12268825	1	CMH - 15160	30/11/2017 15:36	30/11/2017 20:59	Meio ambiente - Descarga Atmosférica	1
12272381	1	CMH - 15160	30/11/2017 15:36	30/11/2017 20:31	Meio ambiente - Árvore ou Vegetação	43
12269015	1	PTUU - 15229	30/11/2017 15:37	30/11/2017 19:56	Meio ambiente - Descarga Atmosférica	1
12268567	1	CMH - 15160	30/11/2017 15:38	30/11/2017 17:51	Meio ambiente - Descarga Atmosférica	1
12268800	1	PTUU - 15229	30/11/2017 15:38	30/11/2017 19:31	Meio ambiente - Descarga Atmosférica	1
12280472	1	MUT - 15266	30/11/2017 15:38	30/11/2017 16:12	Meio ambiente - Árvore ou Vegetação	3781
12280472	2	MUT - 15266	30/11/2017 15:38	30/11/2017 18:23	Meio ambiente - Árvore ou Vegetação	405
12280472	3	MUT - 15266	30/11/2017 15:38	30/11/2017 18:24	Meio ambiente - Árvore ou Vegetação	834
12280472	4	MUT - 15266	30/11/2017 15:38	30/11/2017 19:59	Meio ambiente - Árvore ou Vegetação	325
12280472	6	MUT - 15266	30/11/2017 15:38	01/12/2017 00:29	Meio ambiente - Árvore ou Vegetação	3
12307695	1	MUT - 15266	30/11/2017 15:38	30/11/2017 16:24	Meio ambiente - Descarga Atmosférica	193
12307695	2	MUT - 15266	30/11/2017 15:38	30/11/2017 16:24	Meio ambiente - Descarga Atmosférica	186
12307695	3	MUT - 15266	30/11/2017 15:38	30/11/2017 16:24	Meio ambiente - Descarga Atmosférica	1
12307695	4	MUT - 15266	30/11/2017 15:38	30/11/2017 18:34	Meio ambiente - Descarga Atmosférica	4493
12307695	5	MUT - 15266	30/11/2017 15:38	30/11/2017 19:22	Meio ambiente - Descarga Atmosférica	232
12307695	6	MUT - 15266	30/11/2017 15:38	30/11/2017 19:22	Meio ambiente - Descarga Atmosférica	1396
12307695	7	MUT - 15266	30/11/2017 15:38	01/12/2017 17:03	Meio ambiente - Descarga Atmosférica	1
12307695	9	MUT - 15266	30/11/2017 15:38	01/12/2017 17:03	Meio ambiente - Descarga Atmosférica	9
12275628	1	LBD - 15290	30/11/2017 15:39	02/12/2017 18:30	Meio ambiente - Árvore ou Vegetação	1
12268033	1	LGR - 15288	30/11/2017 15:40	30/11/2017 16:47	Meio ambiente - Descarga Atmosférica	15
12268034	1	LGR - 15288	30/11/2017 15:40	30/11/2017 16:47	Meio ambiente - Descarga Atmosférica	26
12268448	1	CNN - 15303	30/11/2017 15:41	30/11/2017 18:47	Meio ambiente - Descarga Atmosférica	20
12268504	1	PSP - 15233	30/11/2017 15:42	30/11/2017 17:54	Próprias do sistema - Não identificada	1
12267956	1	CLS - 15156	30/11/2017 15:43	30/11/2017 16:15	Meio ambiente - Descarga Atmosférica	1
12268254	1	SDEU - 15214	30/11/2017 15:44	30/11/2017 17:09	Próprias do sistema - Não identificada	0
12276302	1	CNLU - 15164	30/11/2017 15:44	03/12/2017 11:01	Próprias do sistema - Não identificada	1
12267875	1	RBSU - 15224	30/11/2017 15:45	30/11/2017 16:40	Meio ambiente - Vento	44
12268061	1	IOM - 15315	30/11/2017 15:45	30/11/2017 16:10	Meio ambiente - Árvore ou Vegetação	108
12268418	1	BSOT - 15141	30/11/2017 15:45	30/11/2017 18:16	Meio ambiente - Descarga Atmosférica	1
12268786	1	COJ - 15305	30/11/2017 15:45	30/11/2017 19:56	Meio ambiente - Descarga Atmosférica	57
12290087	1	RBSU - 15224	30/11/2017 15:45	30/11/2017 23:33	Meio ambiente - Vento	25
12268419	1	BSOT - 15141	30/11/2017 15:46	30/11/2017 18:16	Meio ambiente - Descarga Atmosférica	1
12268696	1	IGPD - 15324	30/11/2017 15:46	30/11/2017 19:40	Meio ambiente - Árvore ou Vegetação	2
12285224	1	BMO - 15135	30/11/2017 15:46	30/11/2017 20:52	Meio ambiente - Vento	1
12268697	1	IGPD - 15324	30/11/2017 15:49	30/11/2017 19:40	Meio ambiente - Árvore ou Vegetação	24
12268570	1	BETC - 15115	30/11/2017 15:50	30/11/2017 19:13	Meio ambiente - Árvore ou Vegetação	53
12268064	1	CITU - 15154	30/11/2017 15:51	30/11/2017 16:28	Meio ambiente - Descarga Atmosférica	5
12269635	1	MAL - 15281	30/11/2017 15:51	01/12/2017 09:01	Meio ambiente - Árvore ou Vegetação	8
12268363	1	CNS - 15304	30/11/2017 15:51	30/11/2017 19:43	Meio ambiente - Vento	31
12268363	2	CNS - 15304	30/11/2017 15:51	30/11/2017 19:43	Meio ambiente - Vento	2
12268397	1	RBST - 15225	30/11/2017 15:53	30/11/2017 18:23	Meio ambiente - Árvore ou Vegetação	95
12272119	1	MCDD - 15280	30/11/2017 15:58	01/12/2017 17:10	Meio ambiente - Árvore ou Vegetação	1
12268792	1	PDP - 15646	30/11/2017 16:03	30/11/2017 20:12	Próprias do sistema - Não identificada	1
12268698	1	IGPD - 15324	30/11/2017 16:05	30/11/2017 19:40	Meio ambiente - Árvore ou Vegetação	196
12301935	2	LGR - 15288	30/11/2017 16:06	30/11/2017 17:30	Meio ambiente - Árvore ou Vegetação	8
12268420	1	BSOT - 15141	30/11/2017 16:07	30/11/2017 18:16	Meio ambiente - Descarga Atmosférica	35

12268420	2	BSOT - 15141	30/11/2017 16:07	30/11/2017 18:16	Meio ambiente - Descarga Atmosférica	18
12314082	1	SLAD - 15209	30/11/2017 16:07	30/11/2017 16:28	Próprias do sistema - Não identificada	6
12314082	2	SLAD - 15209	30/11/2017 16:07	30/11/2017 16:28	Próprias do sistema - Não identificada	10991
12314082	2	SLAT - 15208	30/11/2017 16:07	30/11/2017 16:28	Próprias do sistema - Não identificada	4
12314082	2	SLAU - 15207	30/11/2017 16:07	30/11/2017 16:28	Próprias do sistema - Não identificada	8
12314082	3	SLAD - 15209	30/11/2017 16:07	30/11/2017 16:28	Próprias do sistema - Não identificada	1822
12314082	4	SLAD - 15209	30/11/2017 16:07	30/11/2017 16:28	Próprias do sistema - Não identificada	42
12314082	4	SLAU - 15207	30/11/2017 16:07	30/11/2017 16:28	Próprias do sistema - Não identificada	2
12314082	5	SLAD - 15209	30/11/2017 16:07	30/11/2017 16:28	Próprias do sistema - Não identificada	4312
12314082	6	SLAD - 15209	30/11/2017 16:07	30/11/2017 16:28	Próprias do sistema - Não identificada	1
12314082	7	SLAD - 15209	30/11/2017 16:07	30/11/2017 16:28	Próprias do sistema - Não identificada	12
12314082	8	SLAD - 15209	30/11/2017 16:07	30/11/2017 16:28	Próprias do sistema - Não identificada	136
12314082	9	CUG - 15350	30/11/2017 16:07	30/11/2017 16:46	Próprias do sistema - Não identificada	3890
12314082	9	PEB - 15249	30/11/2017 16:07	30/11/2017 16:46	Próprias do sistema - Não identificada	50
12314082	10	CUG - 15350	30/11/2017 16:07	30/11/2017 16:46	Próprias do sistema - Não identificada	20
12314082	11	SLAU - 15207	30/11/2017 16:07	30/11/2017 16:46	Próprias do sistema - Não identificada	610
12314082	12	CUG - 15350	30/11/2017 16:07	30/11/2017 16:46	Próprias do sistema - Não identificada	3
12314082	12	PEB - 15249	30/11/2017 16:07	30/11/2017 16:46	Próprias do sistema - Não identificada	844
12314082	13	CUG - 15350	30/11/2017 16:07	30/11/2017 16:46	Próprias do sistema - Não identificada	2581
12314082	13	SLAU - 15207	30/11/2017 16:07	30/11/2017 16:46	Próprias do sistema - Não identificada	1084
12314082	14	CUG - 15350	30/11/2017 16:07	30/11/2017 16:46	Próprias do sistema - Não identificada	2
12314082	14	SLAU - 15207	30/11/2017 16:07	30/11/2017 16:46	Próprias do sistema - Não identificada	2
12314082	16	CUG - 15350	30/11/2017 16:07	30/11/2017 16:46	Próprias do sistema - Não identificada	34
12314082	17	SLAU - 15207	30/11/2017 16:07	30/11/2017 16:46	Próprias do sistema - Não identificada	7
12268974	1	BSOT - 15141	30/11/2017 16:09	30/11/2017 19:15	Próprias do sistema - Não identificada	2
12268234	1	CMH - 15160	30/11/2017 16:11	30/11/2017 17:21	Meio ambiente - Descarga Atmosférica	1
12269224	1	CVED - 15348	30/11/2017 16:11	30/11/2017 21:28	Meio ambiente - Descarga Atmosférica	1
12268787	1	COJ - 15305	30/11/2017 16:13	30/11/2017 19:56	Meio ambiente - Descarga Atmosférica	98
12268975	1	BSOT - 15141	30/11/2017 16:13	30/11/2017 19:15	Próprias do sistema - Não identificada	1
12270277	1	SDED - 15215	30/11/2017 16:13	01/12/2017 10:59	Meio ambiente - Descarga Atmosférica	1
12272677	1	MAGT - 15283	30/11/2017 16:13	01/12/2017 13:26	Meio ambiente - Descarga Atmosférica	53
12268710	1	UHMS - 15188	30/11/2017 16:15	30/11/2017 20:34	Próprias do sistema - Não identificada	2
12271001	1	SLAD - 15209	30/11/2017 16:15	01/12/2017 14:44	Meio ambiente - Descarga Atmosférica	59
12269638	1	URAU - 15173	30/11/2017 16:16	01/12/2017 08:08	Próprias do sistema - Não identificada	1
12269072	1	PTUU - 15229	30/11/2017 16:18	30/11/2017 21:14	Meio ambiente - Descarga Atmosférica	1
12268391	1	PLOT - 15245	30/11/2017 16:20	30/11/2017 18:17	Meio ambiente - Árvore ou Vegetação	87
12268551	1	RCA - 15223	30/11/2017 16:22	30/11/2017 18:28	Meio ambiente - Descarga Atmosférica	1
12268740	1	CRL - 15354	30/11/2017 16:22	30/11/2017 20:26	Meio ambiente - Árvore ou Vegetação	145
12269660	1	SLAT - 15208	30/11/2017 16:22	01/12/2017 09:11	Meio ambiente - Descarga Atmosférica	1
12270530	1	SLAT - 15208	30/11/2017 16:22	01/12/2017 12:04	Meio ambiente - Descarga Atmosférica	16
12268711	1	UHMS - 15188	30/11/2017 16:24	30/11/2017 20:34	Próprias do sistema - Não identificada	3
12269212	1	LBD - 15290	30/11/2017 16:24	01/12/2017 00:01	Meio ambiente - Descarga Atmosférica	1
12268139	1	URAT - 15174	30/11/2017 16:24	30/11/2017 17:45	Meio ambiente - Descarga Atmosférica	53
12270531	1	SLAT - 15208	30/11/2017 16:25	01/12/2017 12:04	Meio ambiente - Descarga Atmosférica	3
12270531	2	SLAT - 15208	30/11/2017 16:25	01/12/2017 12:04	Meio ambiente - Descarga Atmosférica	92
12268350	1	LBD - 15290	30/11/2017 16:27	30/11/2017 18:35	Meio ambiente - Descarga Atmosférica	1
12268712	1	UHMS - 15188	30/11/2017 16:27	30/11/2017 20:34	Próprias do sistema - Não identificada	1
12268565	1	SALU - 15217	30/11/2017 16:29	30/11/2017 17:42	Meio ambiente - Árvore ou Vegetação	30
12268743	1	LBD - 15290	30/11/2017 16:29	30/11/2017 20:38	Meio ambiente - Descarga Atmosférica	1
12268624	1	LBD - 15290	30/11/2017 16:30	30/11/2017 19:25	Meio ambiente - Descarga Atmosférica	1
12268154	1	CMH - 15160	30/11/2017 16:31	30/11/2017 17:02	Meio ambiente - Árvore ou Vegetação	44
12268331	1	CNS - 15304	30/11/2017 16:32	30/11/2017 18:34	Meio ambiente - Descarga Atmosférica	1
12271962	1	BRDD - 15139	30/11/2017 16:32	01/12/2017 16:28	Meio ambiente - Descarga Atmosférica	1
12268081	1	JMLT - 15301	30/11/2017 16:33	30/11/2017 16:36	Meio ambiente - Descarga Atmosférica	3
12269128	1	RBST - 15225	30/11/2017 16:34	30/11/2017 17:40	Meio ambiente - Vento	7
12269128	1	RBSU - 15224	30/11/2017 16:34	30/11/2017 17:40	Meio ambiente - Vento	428

12269206	1	PSAU - 15236	30/11/2017 16:36	30/11/2017 21:28	Meio ambiente - Descarga Atmosférica	3
12268505	1	PSP - 15233	30/11/2017 16:37	30/11/2017 17:54	Próprias do sistema - Não identificada	48
12268505	2	PSP - 15233	30/11/2017 16:37	30/11/2017 17:54	Próprias do sistema - Não identificada	38
12268625	1	LBD - 15290	30/11/2017 16:37	30/11/2017 19:25	Meio ambiente - Descarga Atmosférica	15
12268625	2	LBD - 15290	30/11/2017 16:37	30/11/2017 19:25	Meio ambiente - Descarga Atmosférica	6
12268802	1	SLAD - 15209	30/11/2017 16:37	30/11/2017 19:43	Meio ambiente - Árvore ou Vegetação	82
12269557	1	SLAD - 15209	30/11/2017 16:37	01/12/2017 08:39	Meio ambiente - Descarga Atmosférica	101
12268360	1	LGR - 15288	30/11/2017 16:38	30/11/2017 19:01	Meio ambiente - Descarga Atmosférica	1
12272318	1	BCAD - 15109	30/11/2017 16:38	01/12/2017 14:20	Meio ambiente - Árvore ou Vegetação	1
12269207	1	PSAU - 15236	30/11/2017 16:39	30/11/2017 21:28	Meio ambiente - Descarga Atmosférica	1
12268434	1	BRDD - 15139	30/11/2017 16:40	30/11/2017 18:58	Meio ambiente - Descarga Atmosférica	1
12272319	1	BCAD - 15109	30/11/2017 16:40	30/11/2017 20:49	Meio ambiente - Árvore ou Vegetação	1
12272320	1	BCAD - 15109	30/11/2017 16:40	30/11/2017 20:49	Meio ambiente - Árvore ou Vegetação	1
12320658	1	SLAU - 15207	30/11/2017 16:40	03/12/2017 15:14	Meio ambiente - Erosão	5
12270250	1	ULAE - 15180	30/11/2017 16:41	01/12/2017 10:51	Meio ambiente - Descarga Atmosférica	1
12268353	1	LBD - 15290	30/11/2017 16:42	30/11/2017 18:43	Meio ambiente - Descarga Atmosférica	1
12268879	1	ULAE - 15180	30/11/2017 16:42	30/11/2017 19:45	Próprias do sistema - Não identificada	1
12269208	1	PSAU - 15236	30/11/2017 16:43	30/11/2017 21:28	Meio ambiente - Descarga Atmosférica	1
12272321	1	BCAD - 15109	30/11/2017 16:43	30/11/2017 20:49	Meio ambiente - Árvore ou Vegetação	33
12272321	2	BCAD - 15109	30/11/2017 16:43	01/12/2017 14:20	Meio ambiente - Árvore ou Vegetação	1
12272321	3	BCAD - 15109	30/11/2017 16:43	01/12/2017 14:20	Meio ambiente - Árvore ou Vegetação	114
12272321	4	BCAD - 15109	30/11/2017 16:43	01/12/2017 14:20	Meio ambiente - Árvore ou Vegetação	4
12268700	1	BSOT - 15141	30/11/2017 16:44	30/11/2017 19:53	Meio ambiente - Árvore ou Vegetação	40
12268931	1	CRDT - 15356	30/11/2017 16:44	30/11/2017 21:15	Meio ambiente - Descarga Atmosférica	1
12269554	1	SDED - 15215	30/11/2017 16:44	01/12/2017 08:30	Meio ambiente - Descarga Atmosférica	1
12268482	1	NERU - 15261	30/11/2017 16:45	30/11/2017 17:51	Meio ambiente - Árvore ou Vegetação	10
12268713	1	UHMS - 15188	30/11/2017 16:45	30/11/2017 20:34	Próprias do sistema - Não identificada	2
12269069	1	SGTU - 15210	30/11/2017 16:45	30/11/2017 22:54	Próprias do sistema - Não identificada	1
12270336	1	IRO - 15312	30/11/2017 16:45	01/12/2017 10:42	Meio ambiente - Descarga Atmosférica	3
12268483	1	JFAU - 15302	30/11/2017 16:47	30/11/2017 16:50	Meio ambiente - Árvore ou Vegetação	6
12268803	1	SLAD - 15209	30/11/2017 16:48	30/11/2017 19:43	Meio ambiente - Árvore ou Vegetação	39
12268937	1	CITU - 15154	30/11/2017 16:48	30/11/2017 21:44	Próprias do sistema - Não identificada	2
12269645	1	BMO - 15135	30/11/2017 16:48	01/12/2017 09:10	Meio ambiente - Árvore ou Vegetação	1
12285287	1	BMO - 15135	30/11/2017 16:50	01/12/2017 16:54	Meio ambiente - Vento	1
12268566	1	UNIT - 15177	30/11/2017 16:51	30/11/2017 17:47	Meio ambiente - Descarga Atmosférica	1
12268853	1	CRL - 15354	30/11/2017 16:52	30/11/2017 19:52	Meio ambiente - Descarga Atmosférica	1
12269558	1	UNIT - 15177	30/11/2017 16:52	01/12/2017 08:28	Meio ambiente - Descarga Atmosférica	1
12268886	1	NPO - 15258	30/11/2017 16:55	30/11/2017 20:09	Próprias do sistema - Não identificada	1
12268490	1	LAVD - 15291	30/11/2017 16:56	30/11/2017 19:09	Próprias do sistema - Não identificada	6
12268826	1	CMH - 15160	30/11/2017 16:56	30/11/2017 20:59	Meio ambiente - Descarga Atmosférica	19
12269225	1	CVED - 15348	30/11/2017 16:56	30/11/2017 21:28	Meio ambiente - Descarga Atmosférica	5
12269943	1	SLAT - 15208	30/11/2017 16:56	01/12/2017 10:20	Próprias do sistema - Não identificada	1
12270204	1	MTZ - 15267	30/11/2017 16:56	01/12/2017 10:32	Meio ambiente - Descarga Atmosférica	6
12279668	2	IRO - 15312	30/11/2017 16:57	30/11/2017 18:24	Meio ambiente - Árvore ou Vegetação	1829
12279668	3	IRO - 15312	30/11/2017 16:57	30/11/2017 19:41	Meio ambiente - Árvore ou Vegetação	204
12279668	4	IRO - 15312	30/11/2017 16:57	30/11/2017 20:11	Meio ambiente - Árvore ou Vegetação	124
12279668	5	IRO - 15312	30/11/2017 16:57	30/11/2017 20:11	Meio ambiente - Árvore ou Vegetação	29
12279668	6	IRO - 15312	30/11/2017 16:57	30/11/2017 21:47	Meio ambiente - Árvore ou Vegetação	20
12279668	7	IRO - 15312	30/11/2017 16:57	30/11/2017 21:47	Meio ambiente - Árvore ou Vegetação	513
12279668	8	IRO - 15312	30/11/2017 16:57	01/12/2017 18:21	Meio ambiente - Árvore ou Vegetação	1
12269031	1	CITU - 15154	30/11/2017 16:57	30/11/2017 18:32	Meio ambiente - Árvore ou Vegetação	251
12269441	1	SLAU - 15207	30/11/2017 16:58	01/12/2017 06:54	Próprias do sistema - Não identificada	1
12272230	1	BCAD - 15109	30/11/2017 16:58	01/12/2017 17:28	Próprias do sistema - Não identificada	1
12305637	1	CMT - 15162	30/11/2017 16:58	30/11/2017 18:47	Meio ambiente - Descarga Atmosférica	1
12305637	1	IBYD - 15327	30/11/2017 16:58	30/11/2017 18:47	Meio ambiente - Descarga Atmosférica	7
12305637	2	IBYD - 15327	30/11/2017 16:58	30/11/2017 18:47	Meio ambiente - Descarga Atmosférica	1

12268741	1	CRL - 15354	30/11/2017 17:00	30/11/2017 20:26	Meio ambiente - Árvore ou Vegetação	81
12268742	1	CRL - 15354	30/11/2017 17:00	30/11/2017 20:26	Meio ambiente - Árvore ou Vegetação	367
12268804	1	SLAD - 15209	30/11/2017 17:00	30/11/2017 19:43	Meio ambiente - Árvore ou Vegetação	35
12269209	1	PSAU - 15236	30/11/2017 17:00	30/11/2017 21:28	Meio ambiente - Descarga Atmosférica	1
12269209	2	PSAU - 15236	30/11/2017 17:00	30/11/2017 21:28	Meio ambiente - Descarga Atmosférica	11
12269370	1	IRO - 15312	30/11/2017 17:01	01/12/2017 00:58	Meio ambiente - Árvore ou Vegetação	19
12270904	1	SLAU - 15207	30/11/2017 17:01	01/12/2017 14:43	Próprias do sistema - Não identificada	1
12313200	1	IRO - 15312	30/11/2017 17:01	02/12/2017 14:30	Meio ambiente - Árvore ou Vegetação	1
12268805	1	SLAD - 15209	30/11/2017 17:02	30/11/2017 19:43	Meio ambiente - Árvore ou Vegetação	47
12269210	1	PSAU - 15236	30/11/2017 17:02	30/11/2017 21:28	Meio ambiente - Descarga Atmosférica	12
12268307	1	BETT - 15118	30/11/2017 17:03	30/11/2017 18:25	Meio ambiente - Árvore ou Vegetação	3
12268640	1	CNH - 15163	30/11/2017 17:03	30/11/2017 19:05	Meio ambiente - Vento	108
12268701	1	BSOT - 15141	30/11/2017 17:03	30/11/2017 19:53	Meio ambiente - Árvore ou Vegetação	1
12270135	1	IRO - 15312	30/11/2017 17:03	01/12/2017 12:10	Meio ambiente - Árvore ou Vegetação	18
12271999	1	BCAD - 15109	30/11/2017 17:03	01/12/2017 16:17	Próprias do sistema - Não identificada	1
12291230	1	JTA - 15295	30/11/2017 17:03	30/11/2017 18:45	Meio ambiente - Árvore ou Vegetação	987
12291230	2	JTA - 15295	30/11/2017 17:03	30/11/2017 19:45	Meio ambiente - Árvore ou Vegetação	69
12291230	3	JTA - 15295	30/11/2017 17:03	30/11/2017 21:01	Meio ambiente - Árvore ou Vegetação	326
12291230	4	JTA - 15295	30/11/2017 17:03	30/11/2017 21:01	Meio ambiente - Árvore ou Vegetação	24
12310914	1	UHPT - 15186	30/11/2017 17:03	30/11/2017 17:45	Meio ambiente - Árvore ou Vegetação	1
12310914	2	UHPT - 15186	30/11/2017 17:03	30/11/2017 17:45	Meio ambiente - Árvore ou Vegetação	132
12269222	1	CAX - 15143	30/11/2017 17:04	30/11/2017 23:23	Meio ambiente - Descarga Atmosférica	20
12269314	1	LGT - 15287	30/11/2017 17:04	30/11/2017 20:08	Meio ambiente - Árvore ou Vegetação	11
12269371	1	IRO - 15312	30/11/2017 17:04	01/12/2017 00:58	Meio ambiente - Árvore ou Vegetação	25
12268518	1	CINC - 15152	30/11/2017 17:04	30/11/2017 18:47	Meio ambiente - Vento	2
12268865	1	RBSU - 15224	30/11/2017 17:05	30/11/2017 20:47	Meio ambiente - Árvore ou Vegetação	8
12268913	1	RBSU - 15224	30/11/2017 17:05	30/11/2017 22:06	Próprias do sistema - Não identificada	16
12269157	1	LGT - 15287	30/11/2017 17:05	01/12/2017 00:26	Meio ambiente - Árvore ou Vegetação	50
12269315	1	LGT - 15287	30/11/2017 17:05	30/11/2017 17:15	Meio ambiente - Árvore ou Vegetação	20
12270698	1	CRL - 15354	30/11/2017 17:05	30/11/2017 19:18	Meio ambiente - Árvore ou Vegetação	4
12272963	1	SLAT - 15208	30/11/2017 17:05	01/12/2017 21:35	Meio ambiente - Vento	15
12268313	1	CNH - 15163	30/11/2017 17:06	30/11/2017 18:45	Meio ambiente - Descarga Atmosférica	3
12268487	1	CAX - 15143	30/11/2017 17:06	30/11/2017 19:17	Meio ambiente - Descarga Atmosférica	1
12269070	1	SGTU - 15210	30/11/2017 17:06	30/11/2017 22:54	Próprias do sistema - Não identificada	5
12268489	1	LBD - 15290	30/11/2017 17:07	30/11/2017 19:23	Meio ambiente - Descarga Atmosférica	1
12268914	1	RBSU - 15224	30/11/2017 17:07	30/11/2017 22:06	Próprias do sistema - Não identificada	32
12269158	1	LGT - 15287	30/11/2017 17:07	01/12/2017 00:26	Meio ambiente - Árvore ou Vegetação	45
12269316	1	LGT - 15287	30/11/2017 17:07	30/11/2017 17:15	Meio ambiente - Árvore ou Vegetação	28
12270514	1	SDED - 15215	30/11/2017 17:08	01/12/2017 11:55	Meio ambiente - Descarga Atmosférica	1
12269317	1	LGT - 15287	30/11/2017 17:09	30/11/2017 17:15	Meio ambiente - Árvore ou Vegetação	45
12269318	1	LGT - 15287	30/11/2017 17:09	30/11/2017 20:08	Meio ambiente - Árvore ou Vegetação	29
12270136	1	IRO - 15312	30/11/2017 17:09	01/12/2017 12:10	Meio ambiente - Árvore ou Vegetação	14
12268314	1	CNH - 15163	30/11/2017 17:10	30/11/2017 18:45	Meio ambiente - Descarga Atmosférica	1
12268702	1	BSOT - 15141	30/11/2017 17:10	30/11/2017 19:53	Meio ambiente - Árvore ou Vegetação	74
12268866	1	RBSU - 15224	30/11/2017 17:10	30/11/2017 20:47	Meio ambiente - Árvore ou Vegetação	35
12269319	1	LGT - 15287	30/11/2017 17:10	30/11/2017 17:15	Meio ambiente - Árvore ou Vegetação	13
12270905	1	SLAU - 15207	30/11/2017 17:10	01/12/2017 14:43	Próprias do sistema - Não identificada	10
12268591	1	PLOT - 15245	30/11/2017 17:11	30/11/2017 17:44	Meio ambiente - Vento	7
12269320	1	LGT - 15287	30/11/2017 17:11	30/11/2017 17:15	Meio ambiente - Árvore ou Vegetação	31
12270509	1	RBSD - 15652	30/11/2017 17:11	01/12/2017 12:57	Meio ambiente - Árvore ou Vegetação	53
12272194	1	BCAD - 15109	30/11/2017 17:11	01/12/2017 15:59	Próprias do sistema - Não identificada	1
12272687	1	BIU - 15133	30/11/2017 17:12	01/12/2017 17:52	Meio ambiente - Descarga Atmosférica	1
12273036	1	PLOT - 15245	30/11/2017 17:12	01/12/2017 22:00	Meio ambiente - Árvore ou Vegetação	1
12274817	1	MUT - 15266	30/11/2017 17:12	02/12/2017 16:50	Meio ambiente - Árvore ou Vegetação	13
12268806	1	SLAD - 15209	30/11/2017 17:13	30/11/2017 19:43	Meio ambiente - Árvore ou Vegetação	171
12269060	1	ULAE - 15180	30/11/2017 17:13	30/11/2017 22:19	Meio ambiente - Descarga Atmosférica	13

12268867	1	RBSU - 15224	30/11/2017 17:14	30/11/2017 20:47	Meio ambiente - Árvore ou Vegetação	29
12268915	1	RBSU - 15224	30/11/2017 17:14	30/11/2017 22:06	Próprias do sistema - Não identificada	154
12268915	2	RBSU - 15224	30/11/2017 17:14	30/11/2017 22:06	Próprias do sistema - Não identificada	121
12270137	1	IRO - 15312	30/11/2017 17:14	01/12/2017 12:10	Meio ambiente - Árvore ou Vegetação	33
12269101	1	CCHD - 15144	30/11/2017 17:15	01/12/2017 00:19	Próprias do sistema - Não identificada	2
12269322	1	LGT - 15287	30/11/2017 17:15	30/11/2017 20:08	Meio ambiente - Árvore ou Vegetação	239
12269323	1	LGT - 15287	30/11/2017 17:15	30/11/2017 20:08	Meio ambiente - Árvore ou Vegetação	15
12269324	1	LGT - 15287	30/11/2017 17:15	30/11/2017 20:08	Meio ambiente - Árvore ou Vegetação	69
12269325	1	LGT - 15287	30/11/2017 17:15	30/11/2017 22:12	Meio ambiente - Árvore ou Vegetação	19
12270337	1	IRO - 15312	30/11/2017 17:15	01/12/2017 10:42	Meio ambiente - Descarga Atmosférica	13
12270503	1	LGT - 15287	30/11/2017 17:15	01/12/2017 11:16	Meio ambiente - Árvore ou Vegetação	16
12269326	1	LGT - 15287	30/11/2017 17:16	30/11/2017 20:08	Meio ambiente - Árvore ou Vegetação	76
12269327	1	LGT - 15287	30/11/2017 17:16	30/11/2017 20:08	Meio ambiente - Árvore ou Vegetação	61
12270557	1	NLAU - 15260	30/11/2017 17:16	01/12/2017 11:15	Próprias do sistema - Não identificada	32
12268315	1	CNH - 15163	30/11/2017 17:17	30/11/2017 18:45	Meio ambiente - Descarga Atmosférica	1
12268563	1	LBD - 15290	30/11/2017 17:17	30/11/2017 17:36	Meio ambiente - Descarga Atmosférica	21
12269328	1	LGT - 15287	30/11/2017 17:18	30/11/2017 20:08	Meio ambiente - Árvore ou Vegetação	2325
12269328	1	NOG - 15650	30/11/2017 17:18	30/11/2017 20:08	Meio ambiente - Árvore ou Vegetação	4
12269328	2	LGT - 15287	30/11/2017 17:18	30/11/2017 22:12	Meio ambiente - Árvore ou Vegetação	208
12270510	1	RBSD - 15652	30/11/2017 17:19	30/11/2017 19:35	Meio ambiente - Árvore ou Vegetação	2
12270558	1	NLAU - 15260	30/11/2017 17:19	01/12/2017 11:15	Próprias do sistema - Não identificada	6
12280163	1	SLAT - 15208	30/11/2017 17:19	01/12/2017 10:45	Meio ambiente - Descarga Atmosférica	1
12269700	1	CSN - 15352	30/11/2017 17:20	01/12/2017 09:27	Meio ambiente - Descarga Atmosférica	1
12270511	1	RBSD - 15652	30/11/2017 17:20	30/11/2017 19:35	Meio ambiente - Árvore ou Vegetação	279
12313201	1	IRO - 15312	30/11/2017 17:20	02/12/2017 14:30	Meio ambiente - Árvore ou Vegetação	1
12268476	1	CRL - 15354	30/11/2017 17:21	30/11/2017 17:35	Meio ambiente - Descarga Atmosférica	3
12270177	1	MUT - 15266	30/11/2017 17:21	01/12/2017 10:28	Meio ambiente - Árvore ou Vegetação	9
12271223	1	LBD - 15290	30/11/2017 17:21	01/12/2017 17:35	Próprias do sistema - Não identificada	1
12269159	1	LGT - 15287	30/11/2017 17:22	01/12/2017 00:26	Meio ambiente - Árvore ou Vegetação	94
12269335	1	IRO - 15312	30/11/2017 17:22	30/11/2017 20:31	Meio ambiente - Vento	34
12270559	1	NLAU - 15260	30/11/2017 17:22	01/12/2017 11:15	Próprias do sistema - Não identificada	71
12268938	1	CITU - 15154	30/11/2017 17:23	30/11/2017 21:44	Próprias do sistema - Não identificada	3
12270338	1	IRO - 15312	30/11/2017 17:23	01/12/2017 10:42	Meio ambiente - Descarga Atmosférica	58
12270716	1	PMSU - 15244	30/11/2017 17:23	30/11/2017 18:49	Meio ambiente - Descarga Atmosférica	1
12285288	1	BMO - 15135	30/11/2017 17:23	01/12/2017 16:54	Meio ambiente - Vento	19
12313919	1	RBSU - 15224	30/11/2017 17:23	01/12/2017 14:13	Meio ambiente - Árvore ou Vegetação	49
12270560	1	NLAU - 15260	30/11/2017 17:24	01/12/2017 11:15	Próprias do sistema - Não identificada	1
12270560	2	NLAU - 15260	30/11/2017 17:24	01/12/2017 11:15	Próprias do sistema - Não identificada	71
12268714	1	UHMS - 15188	30/11/2017 17:25	30/11/2017 20:34	Próprias do sistema - Não identificada	1
12268813	1	OUF - 15253	30/11/2017 17:25	30/11/2017 20:16	Meio ambiente - Descarga Atmosférica	1
12269096	1	BHSO - 15131	30/11/2017 17:25	30/11/2017 19:47	Próprias do sistema - Não identificada	144
12269096	1	CISL - 15153	30/11/2017 17:25	30/11/2017 19:47	Próprias do sistema - Não identificada	5112
12269096	2	BHSO - 15131	30/11/2017 17:25	30/11/2017 21:15	Próprias do sistema - Não identificada	3200
12270015	1	CLS - 15156	30/11/2017 17:26	01/12/2017 10:18	Próprias do sistema - Não identificada	1
12270339	1	IRO - 15312	30/11/2017 17:26	01/12/2017 10:42	Meio ambiente - Descarga Atmosférica	1
12283020	1	AFNU - 15097	30/11/2017 17:26	01/12/2017 10:19	Próprias do sistema - Não identificada	1
12305419	1	PLOT - 15245	30/11/2017 17:26	30/11/2017 17:43	Meio ambiente - Vento	650
12268793	1	JUAU - 15293	30/11/2017 17:27	30/11/2017 18:27	Meio ambiente - Árvore ou Vegetação	11
12268868	1	RBSU - 15224	30/11/2017 17:27	30/11/2017 20:47	Meio ambiente - Árvore ou Vegetação	327
12270352	1	JUAU - 15293	30/11/2017 17:27	01/12/2017 11:49	Meio ambiente - Árvore ou Vegetação	2
12268379	1	PTUU - 15229	30/11/2017 17:28	30/11/2017 18:35	Meio ambiente - Descarga Atmosférica	1
12269246	1	SLAD - 15209	30/11/2017 17:28	30/11/2017 23:20	Meio ambiente - Descarga Atmosférica	29
12285267	1	SLAU - 15207	30/11/2017 17:28	30/11/2017 22:47	Meio ambiente - Vento	5
12268754	1	SDEU - 15214	30/11/2017 17:29	30/11/2017 19:41	Meio ambiente - Vento	1
12269406	1	BETC - 15115	30/11/2017 17:29	01/12/2017 05:13	Meio ambiente - Descarga Atmosférica	5
12270016	1	CLS - 15156	30/11/2017 17:29	01/12/2017 10:18	Próprias do sistema - Não identificada	3

12270956	1	UHIT - 15190	30/11/2017 17:29	01/12/2017 13:54	Próprias do sistema - Não identificada	1
12270957	1	UHIT - 15190	30/11/2017 17:30	01/12/2017 13:54	Próprias do sistema - Não identificada	1
12269965	1	LGT - 15287	30/11/2017 17:31	01/12/2017 10:03	Meio ambiente - Descarga Atmosférica	1
12270071	1	ANAD - 15101	30/11/2017 17:31	01/12/2017 10:40	Meio ambiente - Descarga Atmosférica	1
12270442	1	SLAT - 15208	30/11/2017 17:31	01/12/2017 11:45	Meio ambiente - Descarga Atmosférica	1
12268542	1	PMSU - 15244	30/11/2017 17:32	30/11/2017 17:45	Meio ambiente - Árvore ou Vegetação	1
12270958	1	UHIT - 15190	30/11/2017 17:32	01/12/2017 13:54	Próprias do sistema - Não identificada	6
12268814	1	OUF - 15253	30/11/2017 17:33	30/11/2017 20:16	Meio ambiente - Descarga Atmosférica	22
12270129	1	IRO - 15312	30/11/2017 17:35	01/12/2017 10:44	Meio ambiente - Descarga Atmosférica	25
12268491	1	LAVD - 15291	30/11/2017 17:36	30/11/2017 19:09	Próprias do sistema - Não identificada	19
12268815	1	JTA - 15295	30/11/2017 17:36	30/11/2017 20:16	Meio ambiente - Descarga Atmosférica	4
12270340	1	IRO - 15312	30/11/2017 17:36	01/12/2017 10:42	Meio ambiente - Descarga Atmosférica	155
12270608	1	LBD - 15290	30/11/2017 17:36	01/12/2017 12:20	Meio ambiente - Descarga Atmosférica	1
12270884	1	URAT - 15174	30/11/2017 17:36	01/12/2017 08:06	Meio ambiente - Descarga Atmosférica	1
12268634	1	BETQ - 15117	30/11/2017 17:37	30/11/2017 17:47	Meio ambiente - Vento	21
12269165	1	BHBP - 15122	30/11/2017 17:37	30/11/2017 19:20	Meio ambiente - Árvore ou Vegetação	972
12269165	2	BHBP - 15122	30/11/2017 17:37	30/11/2017 19:27	Meio ambiente - Árvore ou Vegetação	333
12270068	1	BRDD - 15139	30/11/2017 17:37	01/12/2017 10:29	Meio ambiente - Descarga Atmosférica	2
12271591	1	LAVD - 15291	30/11/2017 17:37	01/12/2017 00:25	Meio ambiente - Árvore ou Vegetação	1
12270592	1	BHHR - 15125	30/11/2017 17:38	30/11/2017 22:09	Meio ambiente - Árvore ou Vegetação	1
12271592	1	BMS - 15136	30/11/2017 17:38	01/12/2017 00:25	Meio ambiente - Árvore ou Vegetação	2
12271592	1	LAVD - 15291	30/11/2017 17:38	01/12/2017 00:25	Meio ambiente - Árvore ou Vegetação	51
12272567	1	STV - 15198	30/11/2017 17:38	01/12/2017 16:05	Meio ambiente - Descarga Atmosférica	1
12277489	1	IRO - 15312	30/11/2017 17:38	03/12/2017 18:10	Meio ambiente - Árvore ou Vegetação	1
12268816	1	OUF - 15253	30/11/2017 17:39	30/11/2017 20:16	Meio ambiente - Descarga Atmosférica	1
12268817	1	OUF - 15253	30/11/2017 17:39	30/11/2017 20:16	Meio ambiente - Descarga Atmosférica	2
12270593	1	BHHR - 15125	30/11/2017 17:39	30/11/2017 20:26	Meio ambiente - Árvore ou Vegetação	55
12271593	1	LAVD - 15291	30/11/2017 17:39	01/12/2017 13:35	Meio ambiente - Árvore ou Vegetação	12
12268394	1	ITD - 15311	30/11/2017 17:40	30/11/2017 18:07	Meio ambiente - Descarga Atmosférica	2
12268939	1	CITU - 15154	30/11/2017 17:42	30/11/2017 21:44	Próprias do sistema - Não identificada	2
12270594	1	BHHR - 15125	30/11/2017 17:42	01/12/2017 11:23	Meio ambiente - Árvore ou Vegetação	47
12268437	1	SALU - 15217	30/11/2017 17:43	30/11/2017 17:59	Meio ambiente - Descarga Atmosférica	114
12271594	1	LAVD - 15291	30/11/2017 17:43	01/12/2017 13:35	Meio ambiente - Árvore ou Vegetação	1
12285225	1	BMO - 15135	30/11/2017 17:43	30/11/2017 20:52	Meio ambiente - Vento	112
12285638	1	PLOT - 15245	30/11/2017 17:43	01/12/2017 14:07	Meio ambiente - Árvore ou Vegetação	11
12268316	1	CNH - 15163	30/11/2017 17:44	30/11/2017 18:45	Meio ambiente - Descarga Atmosférica	1
12269372	1	IRO - 15312	30/11/2017 17:44	30/11/2017 17:47	Meio ambiente - Árvore ou Vegetação	43
12268818	1	JTA - 15295	30/11/2017 17:45	30/11/2017 20:16	Meio ambiente - Descarga Atmosférica	12
12268818	1	OUF - 15253	30/11/2017 17:45	30/11/2017 20:16	Meio ambiente - Descarga Atmosférica	587
12268818	2	JTA - 15295	30/11/2017 17:45	30/11/2017 20:16	Meio ambiente - Descarga Atmosférica	95
12268818	2	OUF - 15253	30/11/2017 17:45	30/11/2017 20:16	Meio ambiente - Descarga Atmosférica	26
12279670	1	URAT - 15174	30/11/2017 17:45	30/11/2017 19:23	Meio ambiente - Árvore ou Vegetação	3212
12279670	2	URAT - 15174	30/11/2017 17:45	30/11/2017 19:23	Meio ambiente - Árvore ou Vegetação	166
12279670	3	URAT - 15174	30/11/2017 17:45	30/11/2017 19:23	Meio ambiente - Árvore ou Vegetação	6
12305420	1	PLOT - 15245	30/11/2017 17:45	01/12/2017 16:30	Meio ambiente - Vento	19
12268715	1	UHMS - 15188	30/11/2017 17:46	30/11/2017 20:34	Próprias do sistema - Não identificada	1
12269373	1	IRO - 15312	30/11/2017 17:47	01/12/2017 00:58	Meio ambiente - Árvore ou Vegetação	27
12285289	1	BMO - 15135	30/11/2017 17:47	01/12/2017 16:54	Meio ambiente - Vento	7
12270595	1	BHHR - 15125	30/11/2017 17:48	30/11/2017 20:26	Meio ambiente - Árvore ou Vegetação	860
12270595	2	BHHR - 15125	30/11/2017 17:48	30/11/2017 22:09	Meio ambiente - Árvore ou Vegetação	584
12275294	1	CISL - 15153	30/11/2017 17:48	01/12/2017 11:42	Meio ambiente - Árvore ou Vegetação	1
12305422	1	PLOT - 15245	30/11/2017 17:48	01/12/2017 16:30	Meio ambiente - Vento	1
12268317	1	CNH - 15163	30/11/2017 17:50	30/11/2017 18:45	Meio ambiente - Descarga Atmosférica	3
12268976	1	BSOT - 15141	30/11/2017 17:50	30/11/2017 19:15	Próprias do sistema - Não identificada	1
12268976	2	BSOT - 15141	30/11/2017 17:50	30/11/2017 19:15	Próprias do sistema - Não identificada	32
12321928	1	RBST - 15225	30/11/2017 17:50	30/11/2017 18:49	Meio ambiente - Vento	6

12321928	1	RBSU - 15224	30/11/2017 17:50	30/11/2017 18:49	Meio ambiente - Vento	88
12313202	1	IRO - 15312	30/11/2017 17:51	02/12/2017 14:30	Meio ambiente - Árvore ou Vegetação	3
12269374	1	IRO - 15312	30/11/2017 17:52	30/11/2017 22:58	Meio ambiente - Árvore ou Vegetação	51
12270617	1	SDEU - 15214	30/11/2017 17:52	01/12/2017 13:09	Meio ambiente - Descarga Atmosférica	1
12271224	1	LBD - 15290	30/11/2017 17:55	01/12/2017 17:35	Próprias do sistema - Não identificada	22
12280529	1	PLOT - 15245	30/11/2017 17:55	01/12/2017 16:25	Meio ambiente - Vento	142
12280529	2	PLOT - 15245	30/11/2017 17:55	02/12/2017 13:00	Meio ambiente - Vento	46
12280529	3	PLOT - 15245	30/11/2017 17:55	04/12/2017 16:57	Meio ambiente - Vento	1
12270019	1	BCAD - 15109	30/11/2017 17:56	01/12/2017 10:07	Meio ambiente - Descarga Atmosférica	7
12268932	1	CRDT - 15356	30/11/2017 17:57	30/11/2017 21:15	Meio ambiente - Descarga Atmosférica	10
12269997	1	SDEU - 15214	30/11/2017 17:57	01/12/2017 10:02	Meio ambiente - Descarga Atmosférica	1
12271961	1	BRDD - 15139	30/11/2017 17:57	01/12/2017 16:31	Meio ambiente - Descarga Atmosférica	10
12268641	1	CNH - 15163	30/11/2017 17:58	30/11/2017 19:05	Meio ambiente - Vento	67
12269336	1	IRO - 15312	30/11/2017 17:58	30/11/2017 20:31	Meio ambiente - Vento	117
12269062	1	ANAD - 15101	30/11/2017 17:59	30/11/2017 22:33	Meio ambiente - Descarga Atmosférica	1
12269181	1	JFAU - 15302	30/11/2017 17:59	30/11/2017 22:39	Meio ambiente - Descarga Atmosférica	1
12268716	1	UHMS - 15188	30/11/2017 18:01	30/11/2017 20:34	Próprias do sistema - Não identificada	2
12271595	1	LAVD - 15291	30/11/2017 18:01	01/12/2017 00:25	Meio ambiente - Árvore ou Vegetação	312
12271595	2	LAVD - 15291	30/11/2017 18:01	01/12/2017 11:32	Meio ambiente - Árvore ou Vegetação	9
12271595	3	LAVD - 15291	30/11/2017 18:01	01/12/2017 13:35	Meio ambiente - Árvore ou Vegetação	5
12271595	4	LAVD - 15291	30/11/2017 18:01	01/12/2017 13:35	Meio ambiente - Árvore ou Vegetação	13
12272007	1	BMO - 15135	30/11/2017 18:01	01/12/2017 14:54	Meio ambiente - Vento	1
12268318	1	CNH - 15163	30/11/2017 18:03	30/11/2017 18:45	Meio ambiente - Descarga Atmosférica	1
12268318	2	CNH - 15163	30/11/2017 18:03	30/11/2017 18:45	Meio ambiente - Descarga Atmosférica	121
12268318	3	CNH - 15163	30/11/2017 18:03	30/11/2017 18:45	Meio ambiente - Descarga Atmosférica	18
12268944	1	RPA - 15221	30/11/2017 18:03	30/11/2017 21:27	Meio ambiente - Descarga Atmosférica	1
12269375	1	IRO - 15312	30/11/2017 18:03	01/12/2017 00:58	Meio ambiente - Árvore ou Vegetação	15
12313203	1	IRO - 15312	30/11/2017 18:03	02/12/2017 14:30	Meio ambiente - Árvore ou Vegetação	25
12268755	1	SDEU - 15214	30/11/2017 18:04	30/11/2017 19:41	Meio ambiente - Vento	8
12269107	1	LBD - 15290	30/11/2017 18:04	30/11/2017 21:52	Meio ambiente - Descarga Atmosférica	21
12269709	1	BRDD - 15139	30/11/2017 18:04	01/12/2017 09:21	Meio ambiente - Descarga Atmosférica	1
12327180	1	RBST - 15225	30/11/2017 18:04	30/11/2017 18:45	Meio ambiente - Vento	530
12327180	2	RBST - 15225	30/11/2017 18:04	30/11/2017 19:01	Meio ambiente - Vento	1225
12327180	2	RBSU - 15224	30/11/2017 18:04	30/11/2017 19:01	Meio ambiente - Vento	429
12269108	1	LBD - 15290	30/11/2017 18:05	30/11/2017 21:52	Meio ambiente - Descarga Atmosférica	2
12270665	1	MUT - 15266	30/11/2017 18:05	01/12/2017 12:01	Meio ambiente - Descarga Atmosférica	1
12268462	1	BDM - 15113	30/11/2017 18:07	30/11/2017 18:36	Meio ambiente - Árvore ou Vegetação	4
12269182	1	JFAU - 15302	30/11/2017 18:07	30/11/2017 22:39	Meio ambiente - Descarga Atmosférica	11
12285290	1	BMO - 15135	30/11/2017 18:07	01/12/2017 16:54	Meio ambiente - Vento	166
12269145	1	LGR - 15288	30/11/2017 18:08	01/12/2017 01:37	Meio ambiente - Descarga Atmosférica	1
12270017	1	CLS - 15156	30/11/2017 18:08	01/12/2017 10:18	Próprias do sistema - Não identificada	55
12268717	1	UHMS - 15188	30/11/2017 18:09	30/11/2017 20:34	Próprias do sistema - Não identificada	13
12269201	1	CMH - 15160	30/11/2017 18:10	30/11/2017 22:56	Meio ambiente - Descarga Atmosférica	1
12271784	1	FRUU - 15337	30/11/2017 18:11	01/12/2017 20:12	Meio ambiente - Descarga Atmosférica	1
12272508	1	SLUU - 15204	30/11/2017 18:11	01/12/2017 20:12	Meio ambiente - Vento	9
12275295	1	CISL - 15153	30/11/2017 18:11	01/12/2017 11:42	Meio ambiente - Árvore ou Vegetação	26
12275295	2	CISL - 15153	30/11/2017 18:11	01/12/2017 11:42	Meio ambiente - Árvore ou Vegetação	27
12268337	1	LBD - 15290	30/11/2017 18:12	30/11/2017 19:01	Meio ambiente - Árvore ou Vegetação	12
12268854	1	JFAU - 15302	30/11/2017 18:12	30/11/2017 19:53	Meio ambiente - Descarga Atmosférica	27
12269376	1	IRO - 15312	30/11/2017 18:12	30/11/2017 22:58	Meio ambiente - Árvore ou Vegetação	24
12269337	1	IRO - 15312	30/11/2017 18:14	30/11/2017 20:31	Meio ambiente - Vento	504
12270205	1	MTZ - 15267	30/11/2017 18:14	01/12/2017 10:32	Meio ambiente - Descarga Atmosférica	28
12268371	1	CMH - 15160	30/11/2017 18:15	30/11/2017 18:20	Meio ambiente - Descarga Atmosférica	6
12268789	1	SGS - 15211	30/11/2017 18:16	30/11/2017 20:05	Próprias do sistema - Não identificada	1
12268836	1	JFAU - 15302	30/11/2017 18:16	30/11/2017 19:57	Meio ambiente - Descarga Atmosférica	45
12270717	1	PMSU - 15244	30/11/2017 18:16	30/11/2017 18:49	Meio ambiente - Descarga Atmosférica	1

12268642	1	CNH - 15163	30/11/2017 18:17	30/11/2017 19:05	Meio ambiente - Vento	2
12269732	1	BDM - 15113	30/11/2017 18:17	01/12/2017 09:40	Próprias do sistema - Não identificada	1
12268703	1	BETQ - 15117	30/11/2017 18:18	30/11/2017 19:56	Meio ambiente - Descarga Atmosférica	13
12269377	1	IRO - 15312	30/11/2017 18:18	01/12/2017 00:58	Meio ambiente - Árvore ou Vegetação	57
12269837	1	CNH - 15163	30/11/2017 18:18	01/12/2017 10:10	Meio ambiente - Descarga Atmosférica	1
12268880	1	ULAE - 15180	30/11/2017 18:20	30/11/2017 19:45	Próprias do sistema - Não identificada	9
12275296	1	CISL - 15153	30/11/2017 18:20	01/12/2017 11:42	Meio ambiente - Árvore ou Vegetação	6
12275296	2	CISL - 15153	30/11/2017 18:20	01/12/2017 11:42	Meio ambiente - Árvore ou Vegetação	25
12275296	3	CISL - 15153	30/11/2017 18:20	01/12/2017 12:13	Meio ambiente - Árvore ou Vegetação	28
12275296	4	CISL - 15153	30/11/2017 18:20	01/12/2017 12:13	Meio ambiente - Árvore ou Vegetação	43
12311475	1	SDED - 15215	30/11/2017 18:20	30/11/2017 22:00	Próprias do sistema - Não identificada	21
12311475	2	SDED - 15215	30/11/2017 18:20	30/11/2017 22:00	Próprias do sistema - Não identificada	13
12311475	3	SDED - 15215	30/11/2017 18:20	01/12/2017 13:58	Próprias do sistema - Não identificada	1
12269183	1	SLUD - 15653	30/11/2017 18:21	30/11/2017 23:23	Meio ambiente - Árvore ou Vegetação	8
12277490	1	IRO - 15312	30/11/2017 18:22	03/12/2017 17:33	Meio ambiente - Árvore ou Vegetação	3
12277490	2	IRO - 15312	30/11/2017 18:22	03/12/2017 18:10	Meio ambiente - Árvore ou Vegetação	3
12269023	1	MCDD - 15280	30/11/2017 18:23	30/11/2017 21:19	Meio ambiente - Descarga Atmosférica	1
12272262	1	PLOT - 15245	30/11/2017 18:23	01/12/2017 16:40	Meio ambiente - Árvore ou Vegetação	16
12269021	1	MUT - 15266	30/11/2017 18:24	30/11/2017 22:59	Próprias do sistema - Não identificada	24
12269001	1	GVSD - 15334	30/11/2017 18:25	30/11/2017 23:00	Meio ambiente - Vento	1
12272861	1	CMID - 15161	30/11/2017 18:25	01/12/2017 16:01	Meio ambiente - Descarga Atmosférica	1
12268839	1	BETQ - 15117	30/11/2017 18:28	30/11/2017 20:09	Meio ambiente - Descarga Atmosférica	11
12269024	1	MCDD - 15280	30/11/2017 18:28	30/11/2017 21:19	Meio ambiente - Descarga Atmosférica	2
12269378	1	IRO - 15312	30/11/2017 18:28	30/11/2017 22:58	Meio ambiente - Árvore ou Vegetação	42
12268718	1	UHMS - 15188	30/11/2017 18:29	30/11/2017 20:34	Próprias do sistema - Não identificada	8
12268783	1	SALU - 15217	30/11/2017 18:29	30/11/2017 19:52	Meio ambiente - Descarga Atmosférica	1
12269745	1	SDEU - 15214	30/11/2017 18:29	01/12/2017 09:39	Meio ambiente - Descarga Atmosférica	1
12268643	1	CNH - 15163	30/11/2017 18:30	30/11/2017 19:05	Meio ambiente - Vento	379
12268659	1	CGAU - 15150	30/11/2017 18:30	30/11/2017 18:55	Próprias do sistema - Não identificada	4
12269105	1	PLOT - 15245	30/11/2017 18:30	01/12/2017 00:51	Meio ambiente - Árvore ou Vegetação	67
12269063	1	ANAD - 15101	30/11/2017 18:33	30/11/2017 22:33	Meio ambiente - Descarga Atmosférica	2
12269063	2	ANAD - 15101	30/11/2017 18:33	30/11/2017 22:33	Meio ambiente - Descarga Atmosférica	37
12273048	1	BCV - 15112	30/11/2017 18:33	01/12/2017 21:45	Meio ambiente - Descarga Atmosférica	2
12268709	1	SQNU - 15201	30/11/2017 18:34	30/11/2017 20:28	Meio ambiente - Descarga Atmosférica	1
12269215	1	RBST - 15225	30/11/2017 18:34	01/12/2017 01:35	Meio ambiente - Vento	87
12268645	1	CMH - 15160	30/11/2017 18:35	30/11/2017 19:11	Meio ambiente - Descarga Atmosférica	1
12269379	1	IRO - 15312	30/11/2017 18:37	30/11/2017 22:58	Meio ambiente - Árvore ou Vegetação	33
12270382	1	SDEU - 15214	30/11/2017 18:37	01/12/2017 10:50	Próprias do sistema - Não identificada	1
12269239	1	AVT - 15106	30/11/2017 18:38	30/11/2017 22:02	Próprias do sistema - Não identificada	47
12268338	1	ILI - 15317	30/11/2017 18:39	30/11/2017 19:06	Próprias do sistema - Não identificada	5
12269507	1	BMO - 15135	30/11/2017 18:39	01/12/2017 07:54	Meio ambiente - Árvore ou Vegetação	1
12269934	1	SLAT - 15208	30/11/2017 18:39	01/12/2017 09:57	Meio ambiente - Descarga Atmosférica	1
12270951	1	BMO - 15135	30/11/2017 18:39	01/12/2017 15:18	Meio ambiente - Descarga Atmosférica	9
12268735	1	JFAU - 15302	30/11/2017 18:40	30/11/2017 20:08	Meio ambiente - Descarga Atmosférica	1
12270197	1	BHS - 15128	30/11/2017 18:40	01/12/2017 10:53	Meio ambiente - Vento	1
12270876	1	SDEU - 15214	30/11/2017 18:40	01/12/2017 15:04	Meio ambiente - Árvore ou Vegetação	1
12268359	1	BSOT - 15141	30/11/2017 18:41	30/11/2017 18:59	Meio ambiente - Descarga Atmosférica	5
12268359	2	BSOT - 15141	30/11/2017 18:41	30/11/2017 18:59	Meio ambiente - Descarga Atmosférica	21
12269025	1	MCDD - 15280	30/11/2017 18:42	30/11/2017 21:19	Meio ambiente - Descarga Atmosférica	108
12270106	1	SLAT - 15208	30/11/2017 18:44	01/12/2017 10:27	Meio ambiente - Descarga Atmosférica	63
12272710	1	IGPD - 15324	30/11/2017 18:44	30/11/2017 22:33	Próprias do sistema - Não identificada	4
12268936	1	TCSU - 15196	30/11/2017 18:45	30/11/2017 21:38	Meio ambiente - Vento	1
12268983	1	CAQU - 15142	30/11/2017 18:45	30/11/2017 21:24	Meio ambiente - Vento	1
12268531	1	TSPU - 15193	30/11/2017 18:46	30/11/2017 19:10	Próprias do sistema - Não identificada	1
12269109	1	LBD - 15290	30/11/2017 18:47	30/11/2017 21:52	Meio ambiente - Descarga Atmosférica	14
12269962	1	SLAU - 15207	30/11/2017 18:47	01/12/2017 09:57	Meio ambiente - Descarga Atmosférica	1

12269247	1	SLAD - 15209	30/11/2017 18:48	30/11/2017 23:20	Meio ambiente - Descarga Atmosférica	160
12270395	1	SLUU - 15204	30/11/2017 18:48	01/12/2017 11:33	Meio ambiente - Árvore ou Vegetação	1
12268530	1	MAL - 15281	30/11/2017 18:49	30/11/2017 19:03	Meio ambiente - Descarga Atmosférica	2
12268984	1	CAQU - 15142	30/11/2017 18:54	30/11/2017 21:24	Meio ambiente - Vento	4
12269139	1	ITMU - 15310	30/11/2017 18:54	01/12/2017 00:05	Meio ambiente - Descarga Atmosférica	2
12272570	1	LBD - 15290	30/11/2017 18:55	01/12/2017 16:11	Meio ambiente - Descarga Atmosférica	1
12269220	1	RBSU - 15224	30/11/2017 18:57	30/11/2017 22:38	Próprias do sistema - Não identificada	18
12269625	1	RSP - 15220	30/11/2017 18:57	01/12/2017 08:56	Próprias do sistema - Não identificada	2
12268623	1	ORPU - 15254	30/11/2017 18:59	30/11/2017 19:07	Meio ambiente - Descarga Atmosférica	4
12269307	1	MAL - 15281	30/11/2017 19:00	30/11/2017 23:46	Meio ambiente - Árvore ou Vegetação	46
12270130	1	IRO - 15312	30/11/2017 19:00	01/12/2017 10:44	Meio ambiente - Descarga Atmosférica	84
12269134	1	CAX - 15143	30/11/2017 19:01	30/11/2017 23:27	Meio ambiente - Descarga Atmosférica	1
12271294	1	SLAT - 15208	30/11/2017 19:01	01/12/2017 15:34	Meio ambiente - Descarga Atmosférica	1
12269188	1	LAVD - 15291	30/11/2017 19:02	30/11/2017 21:25	Próprias do sistema - Não identificada	1
12270343	1	SDEU - 15214	30/11/2017 19:03	01/12/2017 10:11	Meio ambiente - Descarga Atmosférica	1
12271295	1	SLAT - 15208	30/11/2017 19:03	01/12/2017 15:34	Meio ambiente - Descarga Atmosférica	4
12271295	2	SLAT - 15208	30/11/2017 19:03	01/12/2017 15:34	Meio ambiente - Descarga Atmosférica	5
12274835	1	IRO - 15312	30/11/2017 19:03	02/12/2017 16:56	Meio ambiente - Descarga Atmosférica	20
12269140	1	ITMU - 15310	30/11/2017 19:05	01/12/2017 00:05	Meio ambiente - Descarga Atmosférica	1
12273739	1	PLOT - 15245	30/11/2017 19:07	02/12/2017 11:53	Meio ambiente - Árvore ou Vegetação	5
12269445	1	LGT - 15287	30/11/2017 19:10	01/12/2017 01:29	Meio ambiente - Árvore ou Vegetação	65
12269445	2	LGT - 15287	30/11/2017 19:10	01/12/2017 02:45	Meio ambiente - Árvore ou Vegetação	288
12268488	1	CAX - 15143	30/11/2017 19:12	30/11/2017 19:17	Meio ambiente - Descarga Atmosférica	1
12268488	2	CAX - 15143	30/11/2017 19:12	30/11/2017 19:17	Meio ambiente - Descarga Atmosférica	1
12268488	3	CAX - 15143	30/11/2017 19:12	30/11/2017 19:17	Meio ambiente - Descarga Atmosférica	109
12269189	1	LAVD - 15291	30/11/2017 19:13	30/11/2017 21:25	Próprias do sistema - Não identificada	2
12269705	1	JFAU - 15302	30/11/2017 19:13	01/12/2017 09:24	Próprias do sistema - Não identificada	1
12268996	1	YAN - 15165	30/11/2017 19:14	30/11/2017 22:28	Próprias do sistema - Não identificada	1
12269597	1	SDED - 15215	30/11/2017 19:14	01/12/2017 08:47	Próprias do sistema - Não identificada	1
12268772	1	UHMS - 15188	30/11/2017 19:15	30/11/2017 21:09	Próprias do sistema - Não identificada	2
12269102	1	CCHD - 15144	30/11/2017 19:16	01/12/2017 00:19	Próprias do sistema - Não identificada	1
12269240	1	AVT - 15106	30/11/2017 19:16	30/11/2017 22:02	Próprias do sistema - Não identificada	298
12269380	1	IRO - 15312	30/11/2017 19:17	30/11/2017 22:58	Meio ambiente - Árvore ou Vegetação	133
12269380	2	IRO - 15312	30/11/2017 19:17	01/12/2017 00:58	Meio ambiente - Árvore ou Vegetação	30
12271269	1	SLAT - 15208	30/11/2017 19:17	01/12/2017 15:26	Próprias do sistema - Não identificada	1
12270699	1	CRL - 15354	30/11/2017 19:18	01/12/2017 10:30	Meio ambiente - Árvore ou Vegetação	7
12269248	1	JTA - 15295	30/11/2017 19:19	30/11/2017 23:28	Meio ambiente - Descarga Atmosférica	1
12271120	1	CSN - 15352	30/11/2017 19:19	01/12/2017 14:48	Próprias do sistema - Não identificada	1
12269799	1	BSOT - 15141	30/11/2017 19:20	01/12/2017 09:30	Meio ambiente - Descarga Atmosférica	1
12269219	1	SRS - 15200	30/11/2017 19:21	30/11/2017 22:12	Próprias do sistema - Não identificada	1
12271216	1	UNIT - 15177	30/11/2017 19:21	01/12/2017 18:55	Meio ambiente - Descarga Atmosférica	5
12272227	1	PLOT - 15245	30/11/2017 19:21	01/12/2017 17:45	Meio ambiente - Árvore ou Vegetação	11
12285304	1	PLOT - 15245	30/11/2017 19:21	01/12/2017 20:10	Meio ambiente - Vento	7
12268919	1	SGS - 15211	30/11/2017 19:22	30/11/2017 21:33	Próprias do sistema - Não identificada	2
12269511	1	RBSU - 15224	30/11/2017 19:22	01/12/2017 07:48	Próprias do sistema - Não identificada	57
12271969	1	BCSU - 15111	30/11/2017 19:22	01/12/2017 00:23	Meio ambiente - Árvore ou Vegetação	49
12271969	2	BCSU - 15111	30/11/2017 19:22	01/12/2017 00:23	Meio ambiente - Árvore ou Vegetação	5
12268773	1	UHMS - 15188	30/11/2017 19:23	30/11/2017 21:09	Próprias do sistema - Não identificada	107
12269079	1	ILI - 15317	30/11/2017 19:23	30/11/2017 21:54	Próprias do sistema - Não identificada	1
12269190	1	LAVD - 15291	30/11/2017 19:23	30/11/2017 21:25	Próprias do sistema - Não identificada	1
12269800	1	BSOT - 15141	30/11/2017 19:24	01/12/2017 09:30	Meio ambiente - Descarga Atmosférica	1
12282972	1	JTA - 15295	30/11/2017 19:24	30/11/2017 21:44	Próprias do sistema - Não identificada	13
12268877	1	IGPU - 15323	30/11/2017 19:25	30/11/2017 19:35	Meio ambiente - Árvore ou Vegetação	3
12272228	1	PLOT - 15245	30/11/2017 19:25	01/12/2017 17:45	Meio ambiente - Árvore ou Vegetação	43
12269068	1	LAVD - 15291	30/11/2017 19:27	30/11/2017 22:59	Meio ambiente - Vento	39
12268774	1	UHMS - 15188	30/11/2017 19:28	30/11/2017 21:09	Próprias do sistema - Não identificada	1

12269244	1	RBST - 15225	30/11/2017 19:28	01/12/2017 02:25	Meio ambiente - Vento	65
12269195	1	RBSU - 15224	30/11/2017 19:30	01/12/2017 00:57	Meio ambiente - Vento	27
12270102	1	IIGU - 15319	30/11/2017 19:32	01/12/2017 10:35	Meio ambiente - Descarga Atmosférica	1
12268784	1	SALU - 15217	30/11/2017 19:33	30/11/2017 19:52	Meio ambiente - Descarga Atmosférica	1
12269191	1	LAVD - 15291	30/11/2017 19:33	30/11/2017 21:25	Próprias do sistema - Não identificada	44
12269191	2	LAVD - 15291	30/11/2017 19:33	30/11/2017 21:25	Próprias do sistema - Não identificada	2
12269443	1	RBSU - 15224	30/11/2017 19:33	01/12/2017 04:12	Meio ambiente - Árvore ou Vegetação	44
12269793	1	ITD - 15311	30/11/2017 19:33	01/12/2017 09:31	Meio ambiente - Árvore ou Vegetação	1
12268855	1	LGR - 15288	30/11/2017 19:34	30/11/2017 19:56	Meio ambiente - Descarga Atmosférica	1
12270888	1	ANAD - 15101	30/11/2017 19:36	01/12/2017 13:15	Meio ambiente - Descarga Atmosférica	1
12268920	1	SGS - 15211	30/11/2017 19:38	30/11/2017 21:33	Próprias do sistema - Não identificada	1
12270148	1	CETU - 15149	30/11/2017 19:39	01/12/2017 10:53	Meio ambiente - Árvore ou Vegetação	23
12273806	1	PLOT - 15245	30/11/2017 19:39	02/12/2017 13:05	Meio ambiente - Árvore ou Vegetação	1
12268775	1	UHMS - 15188	30/11/2017 19:40	30/11/2017 21:09	Próprias do sistema - Não identificada	22
12268775	2	UHMS - 15188	30/11/2017 19:40	30/11/2017 21:09	Próprias do sistema - Não identificada	47
12268997	1	YAN - 15165	30/11/2017 19:40	30/11/2017 22:28	Próprias do sistema - Não identificada	8
12269103	1	CCHD - 15144	30/11/2017 19:42	01/12/2017 00:19	Próprias do sistema - Não identificada	44
12269124	1	RBSU - 15224	30/11/2017 19:42	01/12/2017 00:48	Meio ambiente - Vento	32
12268887	1	NPO - 15258	30/11/2017 19:44	30/11/2017 20:09	Próprias do sistema - Não identificada	6
12268970	1	ULAE - 15180	30/11/2017 19:45	30/11/2017 19:52	Meio ambiente - Descarga Atmosférica	11
12269933	1	ITMU - 15310	30/11/2017 19:46	01/12/2017 09:52	Meio ambiente - Descarga Atmosférica	1
12282973	1	JTA - 15295	30/11/2017 19:46	30/11/2017 21:44	Próprias do sistema - Não identificada	30
12269141	1	ITMU - 15310	30/11/2017 19:47	01/12/2017 00:05	Meio ambiente - Descarga Atmosférica	17
12271385	1	IRO - 15312	30/11/2017 19:48	01/12/2017 15:33	Meio ambiente - Descarga Atmosférica	19
12268811	1	SNS - 15202	30/11/2017 19:49	30/11/2017 19:59	Meio ambiente - Descarga Atmosférica	3
12269338	1	IRO - 15312	30/11/2017 19:49	30/11/2017 21:32	Meio ambiente - Árvore ou Vegetação	35
12270152	1	ITMU - 15310	30/11/2017 19:49	01/12/2017 10:40	Meio ambiente - Descarga Atmosférica	1
12307703	1	MUT - 15266	30/11/2017 19:50	30/11/2017 20:00	Meio ambiente - Descarga Atmosférica	232
12307703	2	MUT - 15266	30/11/2017 19:50	30/11/2017 20:00	Meio ambiente - Descarga Atmosférica	1396
12271152	1	UHIT - 15190	30/11/2017 19:51	01/12/2017 14:55	Próprias do sistema - Não identificada	1
12274419	1	JQU - 15296	30/11/2017 19:51	02/12/2017 15:54	Meio ambiente - Árvore ou Vegetação	1
12268719	2	UHMS - 15188	30/11/2017 19:52	30/11/2017 20:34	Próprias do sistema - Não identificada	6
12268719	3	UHMS - 15188	30/11/2017 19:52	30/11/2017 20:34	Próprias do sistema - Não identificada	34
12269801	1	BSOT - 15141	30/11/2017 19:52	01/12/2017 09:30	Meio ambiente - Descarga Atmosférica	14
12269801	2	BSOT - 15141	30/11/2017 19:52	01/12/2017 09:30	Meio ambiente - Descarga Atmosférica	6
12270344	1	SDEU - 15214	30/11/2017 19:55	01/12/2017 10:11	Meio ambiente - Descarga Atmosférica	6
12272271	1	BCAD - 15109	30/11/2017 19:55	01/12/2017 17:40	Meio ambiente - Descarga Atmosférica	1
12268776	1	UHMS - 15188	30/11/2017 19:56	30/11/2017 21:09	Próprias do sistema - Não identificada	2
12270149	1	CETU - 15149	30/11/2017 19:57	01/12/2017 10:53	Meio ambiente - Árvore ou Vegetação	2
12268940	1	CITU - 15154	30/11/2017 19:58	30/11/2017 21:44	Próprias do sistema - Não identificada	12
12269512	1	RBSU - 15224	30/11/2017 19:58	01/12/2017 07:48	Próprias do sistema - Não identificada	42
12270264	1	TTD - 15192	30/11/2017 19:58	01/12/2017 11:27	Meio ambiente - Descarga Atmosférica	2
12268810	1	BRDD - 15139	30/11/2017 19:58	30/11/2017 21:23	Meio ambiente - Árvore ou Vegetação	4
12268705	1	VZEU - 15170	30/11/2017 19:59	30/11/2017 20:03	Meio ambiente - Descarga Atmosférica	1
12268921	1	SGS - 15211	30/11/2017 20:02	30/11/2017 21:33	Próprias do sistema - Não identificada	38
12269561	1	RBST - 15225	30/11/2017 20:03	01/12/2017 08:42	Meio ambiente - Árvore ou Vegetação	100
12269929	1	SDED - 15215	30/11/2017 20:04	01/12/2017 10:18	Meio ambiente - Descarga Atmosférica	8
12268873	1	SLAU - 15207	30/11/2017 20:05	30/11/2017 21:05	Meio ambiente - Descarga Atmosférica	42
12269339	1	IRO - 15312	30/11/2017 20:05	30/11/2017 21:32	Meio ambiente - Árvore ou Vegetação	155
12270150	1	CETU - 15149	30/11/2017 20:07	01/12/2017 10:53	Meio ambiente - Árvore ou Vegetação	8
12271507	1	BCAD - 15109	30/11/2017 20:07	01/12/2017 17:21	Meio ambiente - Descarga Atmosférica	2
12270018	1	CLS - 15156	30/11/2017 20:07	01/12/2017 10:18	Próprias do sistema - Não identificada	6
12269234	1	LGT - 15287	30/11/2017 20:10	01/12/2017 00:29	Meio ambiente - Árvore ou Vegetação	1
12269748	1	RBSU - 15224	30/11/2017 20:11	01/12/2017 09:46	Meio ambiente - Árvore ou Vegetação	28
12272788	1	SLAT - 15208	30/11/2017 20:11	01/12/2017 17:31	Próprias do sistema - Não identificada	1
12269153	1	BETD - 15116	30/11/2017 20:13	30/11/2017 22:12	Meio ambiente - Árvore ou Vegetação	34

12269668	1	BDM - 15113	30/11/2017 20:15	01/12/2017 09:07	Meio ambiente - Árvore ou Vegetação	1
12268744	1	LBD - 15290	30/11/2017 20:16	30/11/2017 20:38	Meio ambiente - Descarga Atmosférica	3
12268891	1	LBD - 15290	30/11/2017 20:17	30/11/2017 20:32	Meio ambiente - Descarga Atmosférica	45
12270072	1	ANAD - 15101	30/11/2017 20:17	01/12/2017 10:40	Meio ambiente - Descarga Atmosférica	2
12271386	1	IRO - 15312	30/11/2017 20:19	01/12/2017 15:33	Meio ambiente - Descarga Atmosférica	21
12272842	1	IRO - 15312	30/11/2017 20:22	01/12/2017 13:43	Meio ambiente - Árvore ou Vegetação	42
12271508	1	BCAD - 15109	30/11/2017 20:27	01/12/2017 17:21	Meio ambiente - Descarga Atmosférica	2
12269053	1	LAVD - 15291	30/11/2017 20:28	30/11/2017 22:10	Próprias do sistema - Não identificada	84
12269054	1	LAVD - 15291	30/11/2017 20:29	30/11/2017 22:10	Próprias do sistema - Não identificada	92
12269055	1	LAVD - 15291	30/11/2017 20:29	30/11/2017 22:10	Próprias do sistema - Não identificada	63
12269368	1	RBSU - 15224	30/11/2017 20:29	01/12/2017 04:33	Meio ambiente - Vento	29
12271387	1	IRO - 15312	30/11/2017 20:32	01/12/2017 15:33	Meio ambiente - Descarga Atmosférica	119
12268770	1	ITD - 15311	30/11/2017 20:33	30/11/2017 20:57	Meio ambiente - Descarga Atmosférica	47
12269751	1	RBSU - 15224	30/11/2017 20:33	01/12/2017 09:44	Meio ambiente - Árvore ou Vegetação	16
12270220	1	SQNU - 15201	30/11/2017 20:33	01/12/2017 10:43	Meio ambiente - Descarga Atmosférica	1
12269265	1	BCSU - 15111	30/11/2017 20:36	30/11/2017 21:59	Meio ambiente - Árvore ou Vegetação	69
12269265	2	BCSU - 15111	30/11/2017 20:36	30/11/2017 21:59	Meio ambiente - Árvore ou Vegetação	211
12269056	1	LAVD - 15291	30/11/2017 20:38	30/11/2017 22:10	Próprias do sistema - Não identificada	77
12269057	1	LAVD - 15291	30/11/2017 20:38	30/11/2017 22:10	Próprias do sistema - Não identificada	53
12270489	1	CETU - 15149	30/11/2017 20:38	01/12/2017 11:06	Meio ambiente - Árvore ou Vegetação	1
12269460	1	CAX - 15143	30/11/2017 20:39	01/12/2017 07:17	Meio ambiente - Descarga Atmosférica	1
12307707	1	MUT - 15266	30/11/2017 20:39	30/11/2017 22:46	Meio ambiente - Descarga Atmosférica	1001
12269058	1	LAVD - 15291	30/11/2017 20:40	30/11/2017 22:10	Próprias do sistema - Não identificada	509
12269230	1	LBD - 15290	30/11/2017 20:40	30/11/2017 21:55	Meio ambiente - Descarga Atmosférica	1
12304194	9	FRUU - 15337	30/11/2017 20:40	30/11/2017 20:47	Próprias do sistema - Não identificada	1488
12304194	10	FRUU - 15337	30/11/2017 20:40	30/11/2017 20:50	Próprias do sistema - Não identificada	5855
12304194	11	FRUU - 15337	30/11/2017 20:40	30/11/2017 20:50	Próprias do sistema - Não identificada	4
12304194	12	FRUU - 15337	30/11/2017 20:40	30/11/2017 20:50	Próprias do sistema - Não identificada	7
12304194	13	FRUU - 15337	30/11/2017 20:40	30/11/2017 20:50	Próprias do sistema - Não identificada	308
12304194	14	FRUU - 15337	30/11/2017 20:40	30/11/2017 20:50	Próprias do sistema - Não identificada	32
12270614	1	ITD - 15311	30/11/2017 20:41	01/12/2017 11:13	Meio ambiente - Descarga Atmosférica	1
12269059	1	LAVD - 15291	30/11/2017 20:43	30/11/2017 22:10	Próprias do sistema - Não identificada	72
12307708	1	MUT - 15266	30/11/2017 20:43	30/11/2017 21:29	Meio ambiente - Descarga Atmosférica	1
12307708	2	MUT - 15266	30/11/2017 20:43	30/11/2017 22:46	Meio ambiente - Descarga Atmosférica	1832
12315972	1	SND - 15203	30/11/2017 20:43	01/12/2017 09:16	Meio ambiente - Árvore ou Vegetação	88
12269261	1	NNE - 15262	30/11/2017 20:44	01/12/2017 00:44	Meio ambiente - Descarga Atmosférica	1
12270982	1	RBSU - 15224	30/11/2017 20:46	01/12/2017 14:54	Meio ambiente - Árvore ou Vegetação	14
12282974	1	JTA - 15295	30/11/2017 20:46	30/11/2017 21:44	Próprias do sistema - Não identificada	31
12269627	1	PSAU - 15236	30/11/2017 20:49	01/12/2017 08:13	Meio ambiente - Descarga Atmosférica	1
12268777	1	UHMS - 15188	30/11/2017 20:50	30/11/2017 21:09	Próprias do sistema - Não identificada	4
12270008	1	JFAU - 15302	30/11/2017 20:52	01/12/2017 09:48	Próprias do sistema - Não identificada	1
12270292	1	PNV - 15243	30/11/2017 20:53	01/12/2017 11:27	Meio ambiente - Descarga Atmosférica	42
12268747	1	VZEU - 15170	30/11/2017 20:54	30/11/2017 20:58	Meio ambiente - Descarga Atmosférica	3
12272936	1	RBST - 15225	30/11/2017 20:56	01/12/2017 20:22	Meio ambiente - Vento	38
12272123	1	IGPD - 15324	30/11/2017 20:57	01/12/2017 13:58	Meio ambiente - Árvore ou Vegetação	3
12270099	1	ORPU - 15254	30/11/2017 20:58	01/12/2017 09:47	Meio ambiente - Árvore ou Vegetação	10
12269475	1	SDEU - 15214	30/11/2017 21:01	01/12/2017 07:21	Próprias do sistema - Não identificada	45
12268998	1	PNV - 15243	30/11/2017 21:02	30/11/2017 22:34	Meio ambiente - Inundação	73
12269198	1	CEMT - 15148	30/11/2017 21:04	30/11/2017 22:03	Próprias do sistema - Não identificada	83
12269438	1	BMO - 15135	30/11/2017 21:05	01/12/2017 06:27	Meio ambiente - Árvore ou Vegetação	1
12269493	1	FRUU - 15337	30/11/2017 21:05	01/12/2017 07:51	Meio ambiente - Descarga Atmosférica	1
12272843	1	IRO - 15312	30/11/2017 21:05	01/12/2017 13:43	Meio ambiente - Árvore ou Vegetação	92
12269142	1	RBST - 15225	30/11/2017 21:06	01/12/2017 00:23	Meio ambiente - Vento	62
12271789	1	SFIQ - 15213	30/11/2017 21:07	01/12/2017 20:38	Meio ambiente - Descarga Atmosférica	1
12282975	1	JTA - 15295	30/11/2017 21:07	30/11/2017 21:44	Próprias do sistema - Não identificada	912
12269071	1	TCSU - 15196	30/11/2017 21:09	30/11/2017 21:17	Meio ambiente - Vento	3

12269408	1	BMO - 15135	30/11/2017 21:10	01/12/2017 05:34	Meio ambiente - Árvore ou Vegetação	195
12274909	1	RES - 15222	30/11/2017 21:10	01/12/2017 14:44	Meio ambiente - Árvore ou Vegetação	3
12271157	1	GVSD - 15334	30/11/2017 21:10	01/12/2017 14:19	Próprias do sistema - Não identificada	18
12269076	1	BIU - 15133	30/11/2017 21:11	30/11/2017 21:37	Meio ambiente - Descarga Atmosférica	1
12272776	1	CMID - 15161	30/11/2017 21:17	01/12/2017 13:26	Meio ambiente - Descarga Atmosférica	1
12269077	1	BIU - 15133	30/11/2017 21:18	30/11/2017 21:37	Meio ambiente - Descarga Atmosférica	4
12270151	1	CETU - 15149	30/11/2017 21:18	01/12/2017 10:53	Meio ambiente - Árvore ou Vegetação	34
12269135	1	CAX - 15143	30/11/2017 21:22	30/11/2017 23:27	Meio ambiente - Descarga Atmosférica	10
12269789	1	SQNU - 15201	30/11/2017 21:25	01/12/2017 09:31	Meio ambiente - Descarga Atmosférica	1
12269555	1	CISL - 15153	30/11/2017 21:28	01/12/2017 08:38	Próprias do sistema - Não identificada	100
12272339	1	CLS - 15156	30/11/2017 21:30	01/12/2017 21:04	Meio ambiente - Descarga Atmosférica	1
12270750	1	PSAU - 15236	30/11/2017 21:31	01/12/2017 14:27	Meio ambiente - Descarga Atmosférica	1
12273608	1	IRO - 15312	30/11/2017 21:32	02/12/2017 11:02	Meio ambiente - Descarga Atmosférica	1
12270868	1	UHMS - 15188	30/11/2017 21:33	01/12/2017 15:07	Meio ambiente - Árvore ou Vegetação	107
12269218	1	SAA - 15218	30/11/2017 21:37	30/11/2017 21:57	Próprias do sistema - Não identificada	4
12269618	1	UNIT - 15177	30/11/2017 21:38	01/12/2017 08:51	Meio ambiente - Descarga Atmosférica	1
12270175	1	IRO - 15312	30/11/2017 21:38	01/12/2017 10:24	Meio ambiente - Árvore ou Vegetação	36
12269760	1	MVD - 15264	30/11/2017 21:39	01/12/2017 09:30	Meio ambiente - Descarga Atmosférica	3
12269235	1	LGT - 15287	30/11/2017 21:40	01/12/2017 00:29	Meio ambiente - Árvore ou Vegetação	18
12270176	1	IRO - 15312	30/11/2017 21:43	01/12/2017 10:24	Meio ambiente - Árvore ou Vegetação	31
12285264	1	SLAD - 15209	30/11/2017 21:43	01/12/2017 15:53	Meio ambiente - Vento	1
12275168	1	IRO - 15312	30/11/2017 21:44	02/12/2017 18:33	Meio ambiente - Descarga Atmosférica	1
12272033	1	ENG - 15342	30/11/2017 21:46	01/12/2017 16:20	Meio ambiente - Árvore ou Vegetação	12
12269262	1	NNE - 15262	30/11/2017 21:47	01/12/2017 00:44	Meio ambiente - Descarga Atmosférica	7
12269065	1	BRDD - 15139	30/11/2017 21:49	30/11/2017 22:38	Meio ambiente - Descarga Atmosférica	2
12269600	1	CNH - 15163	30/11/2017 21:53	01/12/2017 08:44	Próprias do sistema - Não identificada	1
12272548	1	BIID - 15132	30/11/2017 21:53	01/12/2017 16:01	Meio ambiente - Descarga Atmosférica	1
12269632	1	CNH - 15163	30/11/2017 21:54	01/12/2017 08:45	Próprias do sistema - Não identificada	1
12269080	1	ILI - 15317	30/11/2017 21:55	30/11/2017 22:06	Próprias do sistema - Não identificada	18
12269457	1	FRUU - 15337	30/11/2017 21:58	01/12/2017 07:09	Meio ambiente - Descarga Atmosférica	1
12269458	1	FRUU - 15337	30/11/2017 22:00	01/12/2017 07:09	Meio ambiente - Descarga Atmosférica	23
12269040	1	TOTU - 15194	30/11/2017 22:06	30/11/2017 22:43	Meio ambiente - Descarga Atmosférica	11
12269482	1	NOG - 15650	30/11/2017 22:06	01/12/2017 07:36	Meio ambiente - Descarga Atmosférica	1
12269081	1	ILI - 15317	30/11/2017 22:07	30/11/2017 22:13	Próprias do sistema - Não identificada	7
12272363	1	LBD - 15290	30/11/2017 22:10	01/12/2017 17:25	Meio ambiente - Árvore ou Vegetação	21
12271325	1	IRO - 15312	30/11/2017 22:12	01/12/2017 15:55	Meio ambiente - Árvore ou Vegetação	1
12268991	1	BHBP - 15122	30/11/2017 22:12	30/11/2017 22:23	Próprias do sistema - Não identificada	333
12270107	1	SLAT - 15208	30/11/2017 22:14	01/12/2017 10:27	Meio ambiente - Descarga Atmosférica	20
12269249	1	JTA - 15295	30/11/2017 22:18	30/11/2017 23:28	Meio ambiente - Descarga Atmosférica	69
12269002	1	SRS - 15200	30/11/2017 22:23	30/11/2017 23:05	Próprias do sistema - Não identificada	12
12269162	1	IJAU - 15318	30/11/2017 22:28	30/11/2017 22:47	Próprias do sistema - Não identificada	3
12269199	2	SLAT - 15208	30/11/2017 22:28	01/12/2017 02:29	Próprias do sistema - Não identificada	429
12269199	2	SLAU - 15207	30/11/2017 22:28	01/12/2017 02:29	Próprias do sistema - Não identificada	29
12271953	1	BETC - 15115	30/11/2017 22:31	30/11/2017 22:35	Meio ambiente - Árvore ou Vegetação	3957
12271953	1	BETD - 15116	30/11/2017 22:31	30/11/2017 22:35	Meio ambiente - Árvore ou Vegetação	10
12271953	1	BETT - 15118	30/11/2017 22:31	30/11/2017 22:35	Meio ambiente - Árvore ou Vegetação	37
12271953	2	BETC - 15115	30/11/2017 22:31	30/11/2017 23:59	Meio ambiente - Árvore ou Vegetação	3717
12271953	3	BETC - 15115	30/11/2017 22:31	01/12/2017 00:18	Meio ambiente - Árvore ou Vegetação	1522
12271953	4	BETC - 15115	30/11/2017 22:31	01/12/2017 02:44	Meio ambiente - Árvore ou Vegetação	470
12271297	1	RBSU - 15224	30/11/2017 22:34	01/12/2017 15:38	Meio ambiente - Árvore ou Vegetação	65
12270965	1	MAL - 15281	30/11/2017 22:35	01/12/2017 14:13	Meio ambiente - Descarga Atmosférica	1
12269444	1	RBSU - 15224	30/11/2017 22:36	01/12/2017 04:12	Meio ambiente - Árvore ou Vegetação	51
12271609	1	MRND - 15270	30/11/2017 22:39	01/12/2017 15:39	Meio ambiente - Descarga Atmosférica	1
12270359	1	VCS - 15172	30/11/2017 22:44	01/12/2017 10:34	Meio ambiente - Árvore ou Vegetação	2
12269112	1	ITD - 15311	30/11/2017 22:49	30/11/2017 23:00	Meio ambiente - Descarga Atmosférica	2
12269402	1	LGT - 15287	30/11/2017 22:55	01/12/2017 04:03	Meio ambiente - Árvore ou Vegetação	18

12270386	1	MRND - 15270	30/11/2017 22:59	01/12/2017 10:57	Meio ambiente - Descarga Atmosférica	2
12269403	1	LGT - 15287	30/11/2017 23:13	01/12/2017 04:03	Meio ambiente - Árvore ou Vegetação	123
12269237	1	JMLT - 15301	30/11/2017 23:24	01/12/2017 01:21	Meio ambiente - Descarga Atmosférica	67
12269143	1	BETQ - 15117	30/11/2017 23:26	01/12/2017 00:41	Próprias do sistema - Não identificada	1
12269203	1	CAX - 15143	30/11/2017 23:26	30/11/2017 23:36	Meio ambiente - Descarga Atmosférica	2
12273325	1	GPED - 15335	30/11/2017 23:30	02/12/2017 10:20	Meio ambiente - Árvore ou Vegetação	1
12269282	1	SLUU - 15204	30/11/2017 23:33	01/12/2017 02:33	Meio ambiente - Vento	2
12269465	1	AVT - 15106	30/11/2017 23:35	01/12/2017 07:10	Meio ambiente - Descarga Atmosférica	1
12270533	1	ULAE - 15180	30/11/2017 23:37	01/12/2017 09:50	Meio ambiente - Descarga Atmosférica	1
12269637	1	AXAU - 15107	30/11/2017 23:39	01/12/2017 08:58	Meio ambiente - Descarga Atmosférica	1
12269794	1	ITD - 15311	30/11/2017 23:39	01/12/2017 09:31	Meio ambiente - Árvore ou Vegetação	1
12273326	1	GPED - 15335	30/11/2017 23:45	02/12/2017 10:20	Meio ambiente - Árvore ou Vegetação	2
12305588	1	ULAE - 15180	30/11/2017 23:47	01/12/2017 16:24	Meio ambiente - Descarga Atmosférica	1
12269835	1	ITMU - 15310	30/11/2017 23:55	01/12/2017 10:09	Meio ambiente - Descarga Atmosférica	1
12269678	1	AXAU - 15107	01/12/2017 00:03	01/12/2017 07:43	Próprias do sistema - Não identificada	1
12269258	1	LAVD - 15291	01/12/2017 00:14	01/12/2017 00:26	Próprias do sistema - Não identificada	14
12269258	2	LAVD - 15291	01/12/2017 00:14	01/12/2017 00:26	Próprias do sistema - Não identificada	3
12367603	1	TSPU - 15193	01/12/2017 00:14	01/12/2017 05:08	Meio ambiente - Árvore ou Vegetação	15
12367603	2	TSPU - 15193	01/12/2017 00:14	01/12/2017 05:08	Meio ambiente - Árvore ou Vegetação	2
12367603	3	TSPU - 15193	01/12/2017 00:14	01/12/2017 05:08	Meio ambiente - Árvore ou Vegetação	1242
12367603	3	VGAU - 15171	01/12/2017 00:14	01/12/2017 05:08	Meio ambiente - Árvore ou Vegetação	4
12367603	4	TSPU - 15193	01/12/2017 00:14	01/12/2017 05:52	Meio ambiente - Árvore ou Vegetação	574
12367603	5	TSPU - 15193	01/12/2017 00:14	01/12/2017 05:52	Meio ambiente - Árvore ou Vegetação	9
12367603	6	TSPU - 15193	01/12/2017 00:14	01/12/2017 12:41	Meio ambiente - Árvore ou Vegetação	2
12367603	7	SGS - 15211	01/12/2017 00:14	01/12/2017 12:41	Meio ambiente - Árvore ou Vegetação	9
12367603	7	TSPU - 15193	01/12/2017 00:14	01/12/2017 12:41	Meio ambiente - Árvore ou Vegetação	260
12367603	8	TSPU - 15193	01/12/2017 00:14	01/12/2017 12:41	Meio ambiente - Árvore ou Vegetação	83
12367603	9	TSPU - 15193	01/12/2017 00:14	01/12/2017 20:55	Meio ambiente - Árvore ou Vegetação	38
12269439	1	LBD - 15290	01/12/2017 00:15	01/12/2017 00:25	Próprias do sistema - Não identificada	77
12269439	2	LBD - 15290	01/12/2017 00:15	01/12/2017 00:25	Próprias do sistema - Não identificada	2
12269439	3	LBD - 15290	01/12/2017 00:15	01/12/2017 00:25	Próprias do sistema - Não identificada	2966
12269439	4	LBD - 15290	01/12/2017 00:15	01/12/2017 00:25	Próprias do sistema - Não identificada	676
12269439	5	LBD - 15290	01/12/2017 00:15	01/12/2017 00:25	Próprias do sistema - Não identificada	1406
12269439	6	LBD - 15290	01/12/2017 00:15	01/12/2017 00:25	Próprias do sistema - Não identificada	1
12269439	7	LBD - 15290	01/12/2017 00:15	01/12/2017 00:25	Próprias do sistema - Não identificada	15
12269439	8	LBD - 15290	01/12/2017 00:15	01/12/2017 00:25	Próprias do sistema - Não identificada	1
12269390	1	MUZD - 15265	01/12/2017 02:31	01/12/2017 02:34	Próprias do sistema - Não identificada	52
12269390	2	MUZD - 15265	01/12/2017 02:31	01/12/2017 02:34	Próprias do sistema - Não identificada	246
12269390	3	MUZD - 15265	01/12/2017 02:31	01/12/2017 02:34	Próprias do sistema - Não identificada	1
12269390	4	MUZD - 15265	01/12/2017 02:31	01/12/2017 02:34	Próprias do sistema - Não identificada	655
12269391	1	MUZD - 15265	01/12/2017 03:22	01/12/2017 03:26	Próprias do sistema - Não identificada	52
12269391	2	MUZD - 15265	01/12/2017 03:22	01/12/2017 03:26	Próprias do sistema - Não identificada	246
12269391	3	MUZD - 15265	01/12/2017 03:22	01/12/2017 03:26	Próprias do sistema - Não identificada	1
12269391	4	MUZD - 15265	01/12/2017 03:22	01/12/2017 03:26	Próprias do sistema - Não identificada	655
12269392	1	MUZD - 15265	01/12/2017 03:28	01/12/2017 03:33	Próprias do sistema - Não identificada	52
12269392	2	MUZD - 15265	01/12/2017 03:28	01/12/2017 03:33	Próprias do sistema - Não identificada	246
12269392	3	MUZD - 15265	01/12/2017 03:28	01/12/2017 03:33	Próprias do sistema - Não identificada	1
12269392	4	MUZD - 15265	01/12/2017 03:28	01/12/2017 03:33	Próprias do sistema - Não identificada	655